Приложение
к постановлению
Правительства Москвы
№_____от_____

ПРОЕКТ ПЛАНИРОВКИ

территории вблизи пос.Знамя Октября и д. Девятское поселения Рязановское, Воскресенское (НАО)

1. Пояснительная записка

Территория подготовки проекта планировки расположена в границах поселений Рязановское и Воскресенское Новомосковского административного округа.

Территория проектирования ограничена:

- с севера - с территорией аэропорта «Остафьево» и границами городского округа Щербинка;
- с востока, юга – с границами г.Подольска Московской области;
- с запада – с д. Алхимово, д. Рязаново, пос. Фабрики им. 1 мая.

По северо-западной границе проектируемой территории проходит река Десна, по южной – р.Пахра.

Площадь территории в границах разработки проекта планировки территории составляет 1809,0 га.

В настоящее время на территории расположена жилая, общественная и производственная застройка. Существующая жилая застройка территории представлена индивидуальными жилыми домами на участках коттеджных поселков и садовых товариществ, а также многоквартирными жилыми домами с максимальной этажностью 17 эт. Общественная застройка представлена объектами учебно-воспитательного, культурно-просветительного, торгово-бытового и административно-делового назначения.

Основной транспортной магистралью, по которой осуществляется связь с соседними территориями является Рязановское шоссе.

Проектные предложения, предусмотренные проектом планировки территории

В настоящее время площадь существующих зданий в габаритах наружных стен составляет **1335,97** тыс.кв.м, в том числе:

- 1146,50 тыс.кв.м жилых зданий

- 189,47 тыс.кв.м нежилых зданий (132,50 тыс.кв.м производственная и 56,97 тыс.кв.м общественная).

К сносу предлагается 1,662 тыс кв.м существующей нежилой застройки в связи с прокладкой новых и расширением существующих транспортных и инженерных сетей.

Объем застройки в границах проекта планировки –**6832,17 тыс. кв.м** суммарной поэтажной площади зданий в габаритах наружных стен, в том числе:

1. **4 310,33 тыс.кв.м** жилая застройка, в т.ч.:
   - многоквартирная жилая застройка ***2526,41 тыс.кв.м;***
   - существующая индивидуальная жилая застройка с учетом капитализации ***1783,92 тыс.кв.м.***
2. **2 521,84 тыс.кв.м** нежилая застройка, в т.ч.:
   - общественно-делового назначения ***1083,37 тыс.кв.м;***
   - производственного назначения ***1438,47 тыс.кв.м;***

Проектом планировки предлагается сохранение существующей планировочной структуры и развитие рассматриваемой территории, включающее размещение участков жилого, учебно-воспитательного, общественно-делового, производственного назначения и озелененных территорий.

Размещение, реконструкция объектов капитального строительства

(номера участков на плане «Функционально-планировочная организация территории»)

Проектом планировки территории предусмотрено строительство:

- многоквартирной жилой застройки (участки 2.1-2.7, 4.1, 4.3-4.8, 5.1-5.6, 7.1-7.4, 8.1-8.6,9.2-9.8)
- смешанной общественно- жилой застройки (участки 4.2, 5.7-5.8)
- одноквартирных жилых домов на неосвоенных участках (участки 35, 2.12)
- 10 детских дошкольных учреждений (участки 2.8, 2.10, 4.9, 4.12, 5.9, 5.11, 7.6, 8.7, 8.9, 9.10)
- 7 общеобразовательных школ (участки 2.9, 4.10, 4.11, 5.10, 7.5, 8.8, 9.11)

- 3-х поликлиник (участки 2.11, 4.15, 7.7)
- детской больницы (участок 3.6)
- медицинского центра с больницей и поликлиникой (участок 9.1)
- храмового комплекса (участок 5.14)
- транспортно-пересадочного узла (участок 2.14)
- автобусного парка (участок 2.25)
- 2- х пожарных депо (участок 1.8, 8.14)
- 2-х отделений полиции (участки 2.24, 5.16)
- центра кинологической службы (участок 5.17)
- зданий общественно-делового назначения (участки 1.1,1.2, 2.13, 4.13, 4.14, 4.16, 5.12, 7.9, 7.10, 8.10, 8.11, 9.9, 9.12)
- жилищно-коммунальных объектов (участки 1.3-1.7, 1.9, 2.25, 2.26, 3.2-3.5, 5.13, 4.17, 4.18, 4.23, 5.13, 5.15, 6.6, 7.8, 7.11, 7.12, 8.12, 8.13, 8.23, 9.22)
- объектов производственного и общественно-делового назначения (участки 2.15, 2.16, 6.1, 6.4)

Развитие транспортной инфраструктуры

Проектом планировки территории предусмотрены следующие параметры улично-дорожной сети:

Протяженность магистральной УДС – 28,8 км

Плотность магистральной УДС – 2,03 км/кв.км

Протяженность УДС – 56,3км

Плотность УДС – 4,0 км/кв.км

Для реализации проектных решений требуется осуществить ряд **мероприятий по развитию магистральной и местной улично-дорожной сети:**

- реконструкция 2,6 км магистральных улиц районного значения с доведением ширины полос до нормативных, устройством остановок общественного транспорта;
- строительство магистральной уличной сети городского значения протяженностью 10,2 км;
- строительство магистральной уличной сети районного значения протяженностью 16,0 км;
- строительство проектируемых проездов местной улично-дорожной сети шириной 15 и 20 метров в красных линиях общей протяженностью 21,1 км;
- реконструкция проездов местной улично-дорожной сети с доведением проезжей части до нормативных показателей общей протяженностью 6,4 км;
- размещение 25 новых светофорных объектов;

- размещение отстойно-разворотной площадки общественного транспорта (в зоне пересечения трассы автодороги «Варшавское шоссе - дер. Андреевское - д. Яковлево» с Курским направлением МЖД);
- устройство транспортно-пересадочного узла (в зоне пересечения трассы автодороги «Варшавское шоссе - дер. Андреевское - д.Яковлево» с Курским направлением МЖД);
- строительство 4 внеуличных пешеходных переходов;
- прокладка линии трамвая протяженностью 13,0 км.

Развитие сетей и сооружений инженерно-технического обеспечения

Водоснабжение

На территории района планируется создание централизованной системы водоснабжения на базе московского водопровода. Проектом предусмотрено подключение всех объектов к централизованной системе. Для обеспечения водой существующей и проектируемой застройки необходимо построить РВУ «Рязановское-1» и проложить около 26,0 км магистральных водопроводных сетей.

До строительства централизованной системы водоснабжения подача воды на территорию зоны 8 возможна от водопроводных сетей г.Подольска.

Канализация

Проектом предусматривается 100% охват канализованием существующей и проектируемой застройки, включая СНТ и деревни.

Проектом планировки предусматривается создание централизованной системы канализования с передачей стоков в систему московской канализации на Южно-Бутовские очистные сооружения после увеличения производительности до 170-180 тыс.куб.м в сутки. (согласно протокола совещания в АО «Мосводоканал» № (04)05.2-128 от 23.08.2016).

Для канализования проектируемой и сохраняемой застройки в рассматриваемых границах потребуется строительство головных и местных канализационных насосных станций (КНС) и напорно-самотечной сети Д=200-1000 мм.

До строительства централизованной системы канализования передача стоков с территории зоны 8 возможна на очистные сооружения г.Подольска.

Дождевая канализация

Отвод поверхностного стока с застраиваемой территории намечено осуществлять с помощью проектируемой открытой и закрытой водосточной сети протяженностью 19,4 км d=500-2500 мм с направлением стоков к очистным сооружениям, расположенным в пониженных местах. Очистка поверхностного стока с данной территории предусматривается на пяти проектируемых очистных сооружениях поверхностного стока.

Теплоснабжение

Для теплоснабжения проектируемой застройки на рассматриваемой территории предлагается строительство 2-х котельных тепловой мощностью 140,0Гкал/час и 35,0Гкал/час и строительство тепловых сетей диаметром 2xDy600мм--2xDy200мм, протяженностью 26,0 км.

Газоснабжение

Основным источником газоснабжения рассматриваемой территории является ГРС «Ерино» на МГ «Ставрополь-Москва» и «Тула-Москва».

Газоснабжение территории будет осуществляться через распределительные сети Р≤0,6МПа от ГРС «Ерино», закольцованные с сетями Р≤0,6МПа от ГГРП «Северный» и ГГРП «Курский» города Подольска, со строительством необходимого количества ГРП (ГРПШ).

Электроснабжение

Для электроснабжения объектов нового строительства предлагается использовать РУ-10(20) кВ источников электроснабжения: ГТЭС «Щербинка», подстанцию (ПС) «Красногорка» и новую ПС «Девятская» 220/110/20/10 кВ,

Для электроснабжения проектируемой застройки необходимо запроектировать и построить питающую и распределительную сеть напряжением 10(20) кВ:7 РП (СП) и 58 ТП с трансформаторами мощностью от 2х1250 (2х2500)кВА, построить около 100,0 км питающих и распределительных кабельных линий (КЛ).

Телефонизация

Телефонизацию новых объектов предлагается за счет строительства 5 оптических узлов связи, размещаемых во встроенных помещениях, установкой оптических распределительных шкафов, количество которых определяется на следующей стадии проектирования. Потребуется прокладка волоконно-оптической линии длиной около 11,1 км.

Радиофикация

Подключение объектов указанной застройки предполагается осуществить к сети проводного вещания Московского филиала ОАО «Ростелеком» за счет строительства 5 усилительных станций проводного вещания.

Мероприятия по развитию инженерно-технического обеспечения:

Наименование	**Ед. изм.**	**Объем работ на расчетный срок**
Водоснабжение		
Прокладка магистральной водопроводной сети Д=600-900мм	км	26,0
Прокладка разводящей водопроводной сети Д=250-	км	42,0

300мм		
Реконструкция существующих ВЗУ	шт	2
Хозяйственно-бытовая канализация		
Строительство головных КНС	ед	1
строительство отводящих напорных трубопроводов от головных КНС до ЮБОС 2Д=600-700 мм	Км	2х15
Строительство уличных коллекторов местного значения Д=200-1000 мм	Км	15-20
Дождевая канализация		
Устройство дождевой канализации диаметром 500-1400 мм	п.км	19,4
Строительство очистных сооружений поверхностного стока	объект	5
Теплоснабжение		
Строительство котельной	объект	2
Строительство тепловых сетей диаметром 2xDy600мм-2xDy500мм- 2xDy400мм-2xDy300мм-2xDy200мм	км	26,0
Газоснабжение		
Строительство ГРП	шт	5
Строительство газопроводов Р≤0,6МПа (в т.ч. к проект. котельным)	км	8,7
Строительство газопроводов Р≤0,3МПа	км	1,8
Строительство газопроводов низкого давления	км	19,0
Электроснабжение		
Строительство ПС 220/110/20/10 кВ «Девятская» с кабельными заходами 220 кВ	объект км	1 2х0,5
Строительство РП (2БКРП -10/04 кВ)	объект	7
Строительство двух ПКЛ – 20(10) кВ к каждому РП	км	56,0
Строительство ТП (2БКТП-1000 с трансформаторами 2х1250 кВА или 2х2500 кВА)	объект	58
Строительство РКЛ-20(10)кВ	км	46,0
Переустройство воздушных / кабельных ЛЭП 10 кВ	км	10,0
Перекладка ВЛ 35 кВ в кабель	км	9,0
Переустройство 2-х ВЛ 110 кВ в воздушном исполнении	км	2х0,5
Вынос из зоны застройки ВЛ 110 кВ в воздушном исполнении	км	2,5
Переустройство 3-х ЛЭП 110 кВ, до проектируемого переходного пункта в районе СНТ Девятское	км	2,7

Перекладка ВЛ 220 кВ в кабель вдоль дороги Варшавское шоссе-Яковлево с размещением 2-х переходных пунктов 220 кВ (ПП)	Км объект	4,5 2
Переустройство воздушной ЛЭП 110 кВ из зоны строительства а/дороги Варшавское шоссе-Яковлево	км	1,5
Переустройство ВЛ 220 кВ с выносом из зоны застройки от пр.ПП	км	1,8
Перекладка 3-х ЛЭП 110 кВ в кабель от пр. ПП 110 кВ до ПС «Красногорка»	км	3х3
Телефонизация		
Прокладка телефонной канализации с волоконно-оптическим кабелем	км	11,1
Организация оптического узла связи	шт.	5
Радиофикация		
Устройство усилительных станций проводного вещания (УСПВ)	шт.	5

- Технические характеристики объектов инженерной инфраструктуры уточняются при разработке отраслевых схем и проектной документации

Развитие социальной инфраструктуры

Для обеспечения жителей учреждениями социальной инфраструктуры предусматривается размещение:

- 10 объектов дошкольных образовательных организаций общей ёмкостью 2780 мест (участки 2.8, 2.10, 4.9, 4.12, 5.9, 5.11, 7.6, 8.7, 8.9, 9.10);
- 7 общеобразовательных школ общей ёмкостью 6475 мест (участки2.9, 4.10, 4.11, 5.10, 7.5, 8.8, 9.11);
- детской больницы на 770 коек(участок 3.6);
- медицинского центра с поликлиникой на 230 пос/см (участок 9.1);
- 3-х поликлиник общей ёмкостью 800 пос/см (участки 2.11, 4.15, 7.7);
- 2- х пожарных депо (участки 1.8, 8.14);
- 2-х отделений полиции (участки 2.24, 5.16);
- объектов коммунально-бытового обслуживания на первых этажах жилых домов (участки 2.1-2.7, 4.1-4.8, 5.1-5.8, 7.1-7.4, 8.1-8.6,9.3-9.8);
- открытых спортивных площадок на озелененных территориях общего пользования и на территории жилой застройки;
- строительство объектов общественно-делового назначения, имеющих в своем составе офисные помещения, кинотеатры и другие объекты досугового назначения, объекты торговли и обслуживания, спорта (участки1.1,1.2, 2.13, 4.13, 4.14, 4.16, 5.12, 7.9, 7.10, 8.10, 8.11, 9.9, 9.12);
- храмового коплекса на 1000 прихожан (участок 5.14)

Развитие природных и озелененных территорий общего пользования

В целях создания благоприятных условий для проживания населения и обеспечение охраны и рационального использования природных ресурсов проектом планировки предусматривается формирование «зелёного каркаса» территории, включающего: природные территории, существующие и вновь создаваемые озелененные территории, в том числе в пойме реки Десна и р.Пахра, создание скверов и бульваров внутри жилых кварталов.

Проектом предлагается устройство парков на базе существующих зеленых насаждений (участки 210, 227, 240, 255, 257, 258, 278, 280, 281)

Проектом предусмотрено благоустройство пойменных территорий рек Десна и Пахра, с устройством пешеходных набережных и велосипедных дорожек (участки 205, 209, 224, 226, 230, 232, 239, 244, 250, 251,266)

Проектом предлагается создание скверов внутри жилых кварталов и микрорайонов, сети бульваров для пешеходного движения (участки 203, 204, 207, 208, 211, 212, 214, 215, 218-221, 223, 233, 235, 236, 237, 242, 243, 245, 247, 249, 252-254, 256, 260-265, 269-274, 277, 279, 282, 284-289,291-295, 297, 1.10-1.12, 2.17-2.23, 2.27-2.28, 4.19-4.22, 4.24, 5.18-5.22, 6.5, 7.13-7.18, 8.16-8.22, 8.24-8.25, 9.13-9.21).

Сеть бульваров вместе с парковыми территориями формирует зеленый каркас территории и обеспечивает велосипедную и пешеходную связь между проектируемыми территориями.

Мероприятия по благоустройству и озеленению природных и озелененных территорий

Проектом планировки территории на последующих стадиях проектирования предусматриваются мероприятия по благоустройству озелененных территорий:

- благоустройство и озеленение на участках озелененных территорий общего пользования площадью – 466,76 га;
- благоустройство и озеленение на участках жилого комплекса, озелененных территориях микрорайона, общеобразовательных организаций, дошкольных образовательных организаций и нежилых объектах площадью – 54,78 га;
- реконструкция зеленых насаждений, в том числе посадка древесно-кустарниковой растительности и создание посевного газона;
- проведение комплекса мероприятий по восстановлению и улучшению почвенного покрова.

Мероприятия по охране окружающей среды

Проектом планировки территории на последующих стадиях проектирования предусматриваются мероприятия по улучшению экологического состояния окружающей среды:

- проведение мероприятий по защите геологической среды на предотвращение возникновения карстово-суффозионных процессов;

- организация приточно-вытяжной вентиляции в помещениях гаражей-стоянок для снижения влияния выбросов загрязняющих веществ в атмосфере (участки 2.26, 3.2, 5.13, 5.15, 7.8, 8.12);
- восстановление и реконструкция водных объектов и их прибрежных территорий (участки 8.20, 205, 209, 224, 226, 227, 230, 232, 239, 244, 250, 251, 266);
- установка окон с повышенным уровнем звукоизоляции (до 26 дБА в режиме проветривания) на фасадах жилых зданий, выходящих в сторону а/д Варшавское ш.-Андреевское-Яковлево, а/д Минское ш. – Троицк – Щаповское, а/д Остафьевское шоссе (участки 2.3- 2.6, 4.1, 4.2, 4.4-4.6, 4.7, 5.4, 5.8, 7.1, 7.2, 7.4, 9.5, 9.6);
- разработка проектов сокращения размеров санитарно-защитной зоны МФЦ (многофункциональных центров).

Инженерно-технические мероприятия гражданской обороны

Для укрытия проектируемого трудоспособного населения рассматриваемой территории в военное время, с учетом нормативного радиуса сбора укрываемых, необходимо предусмотреть приспособление под укрытие подвальные, цокольные, первые этажи проектируемых зданий: 41 укрытие на общую вместимость 28454 мест.

Укрытия разместить на участках:

- 2.12; 2.1; 2.2; 2.3; 2.4; 2.5; 2.6; 2.7; 3.1; 4.1; 4.2; 4.3; 4.4; 4.5; 4.6; 4.7; 4.8; 5.1; 5.2; 5.3; 5.4; 5.5; 5.6; 5.7; 5,8;7.1; 7.2; 7.3; 7.4; 8.1; 8.2; 8.3; 8.4; 8.5; 8.6; 9.3; 9.4; 9.5; 9.6; 9.7; 9.8.

Для защиты существующего населения в районах сложившейся застройки необходимо разработка проектов для определения мест размещения защитных сооружений ГО и их вместимости.

Мероприятия по предупреждению чрезвычайных ситуаций

На проектируемой территории не планируется строительство новых взрывопожароопасных объектов. На ближайшей сопредельной территории взрывопожароопасные объекты также отсутствуют. Аварийно-химически опасные вещества (АХОВ) не представляют опасности для рассматриваемой территории. На рассматриваемой и ближайшей сопредельной территории радиационно-опасные объекты (РОО), биологически-опасные объекты (БОО) отсутствуют. На проектируемой территории походят газопроводы высокого давления. Проектирование застройки, попадающей в зону детонации от газопровода, следует вести с учетом требований СНиП 21-01-07, кроме того, на последующих стадиях проектирования необходимо предусмотреть дополнительные меры по эвакуации людей из зданий.

2. Таблица «Участки территории (зоны) планируемого размещения объектов»

к плану «Функционально планировочная организация территории»

Номер зоны	Номер участка на плане	Площадь участка, га	Функциональное назначение участка (код вида разрешенного использования участка)	Суммарная поэтажная площадь наземной части зданий в габаритах наружных стен, тыс.кв.м	Предельные параметры	
					Плотность, тыс. кв.м/га	Высота, м
1	2	3	4	5	6	7
-	1	32,67	Индивидуальной жилой застройки, 2.1, 2.2, 13.1, 13.2, 13.3	130,680	4	15
	2	5,29	Индивидуальной жилой застройки, 2.1, 2.2, 13.1, 13.2, 13.3	21,160	4	15
	3	4,24	Индивидуальной жилой застройки, 2.1	16,960	4	15
	4	0,25	Индивидуальной жилой застройки, 2.1	1,000	4	15
	5	0,44	Индивидуальной жилой застройки, 2.1	1,760	4	15
	6	1,15	Среднеэтажной жилой застройки, 2.5	5,075	4	17
	7	2,43	Индивидуальной жилой застройки, 2.1	9,720	4	15
	8	4,90	Индивидуальной жилой застройки, 2.1	19,600	4	15
	9	4,11	Индивидуальной жилой застройки, 2.1	16,440	4	15
	10	3,29	Индивидуальной жилой застройки, 2.1	13,160	4	15
	10а	0,44	Индивидуальной жилой застройки, 2.1	1,760	4	15
	11	7,41	Индивидуальной жилой застройки, 2.1, 13.1, 13.2, 13.3	29,640	4	15
	12	2,80	Индивидуальной жилой застройки, 2.1, 13.1, 13.2, 13.3	11,200	4	15
	13	6,68	Индивидуальной жилой застройки, 2.1, 13.1, 13.2, 13.3	26,720	4	15
	14	29,37	Индивидуальной жилой застройки, 2.1, 13.1,	117,480	4	15

Номер зоны	Номер участка на плане	Площадь участка, га	Функциональное назначение участка (код вида разрешенного использования участка)	Суммарная поэтажная площадь наземной части зданий в габаритах наружных стен, тыс.кв.м	Предельные параметры	
					Плотность, тыс. кв.м/га	Высота, м
1	2	3	4	5	6	7
			13.2, 13.3			
	15	5,26	Индивидуальной жилой застройки, 2.1, 13.1, 13.2, 13.3	21,040	4	15
	16	6,24	Индивидуальной жилой застройки, 2.1, 13.1, 13.2, 13.3	24,960	4	15
	17	22,12	Многоэтажной жилой застройки, 2.6	259,461	12	29
	18	14,94	Многоэтажной жилой застройки, 2.6	239,855	17	29
	19	7,73	Индивидуальной жилой застройки, 2.1, 1.5, 13.3	30,920	4	15
	20	7,75	Индивидуальной жилой застройки, 2.1, 1.5, 13.3	31,000	4	15
	21	10,40	Индивидуальной жилой застройки, 2.1, 1.5, 13.3	41,600	4	15
	22	3,11	Индивидуальной жилой застройки, 2.1, 1.5, 13.1, 13.2, 13.3	12,440	4	15
	23	50,06	Индивидуальной жилой застройки, 2.1, 1.5, 13.1, 13.2, 13.3	200,240	4	15
	24	24,97	Индивидуальной жилой застройки, 2.1, 1.5, 13.1, 13.2, 13.3	99,880	4	15
	25	9,19	Индивидуальной жилой застройки, 2.1, 1.5, 13.1, 13.2, 13.3	36,760	4	15
	26	5,10	Индивидуальной жилой застройки, 2.1, 1.5, 13.1, 13.2, 13.3	20,400	4	15
	27	7,48	Индивидуальной жилой застройки, 2.1, 2.2	29,920	4	15
	28	8,32	Индивидуальной жилой застройки, 2.1, 2.2	33,280	4	15
	29	0,66	Индивидуальной жилой застройки, 2.1, 2.2	2,640	4	15

Номер зоны	Номер участка на плане	Площадь участка, га	Функциональное назначение участка (код вида разрешенного использования участка)	Суммарная поэтажная площадь наземной части зданий в габаритах наружных стен, тыс.кв.м	Предельные параметры	
					Плотность, тыс. кв.м/га	Высота, м
1	2	3	4	5	6	7
	30	0,50	Индивидуальной жилой застройки, 2.1, 13.1, 13.2, 13.3	2,000	4	15
	31	0,58	Индивидуальной жилой застройки, 2.1, 13.1, 13.2, 13.3	2,320	4	15
	32	0,46	Индивидуальной жилой застройки, 2.1, 13.1, 13.2, 13.3	1,840	4	15
	33	0,34	Индивидуальной жилой застройки, 2.1, 13.1, 13.2, 13.3	1,360	4	15
	34	0,29	Индивидуальной жилой застройки, 2.1, 13.1, 13.2, 13.3	1,160	4	15
	35	6,80	Индивидуальной жилой застройки, 2.1	27,200	4	15
	36	21,75	Индивидуальной жилой застройки, 2.1, 13.1, 13.2, 13.3	87,000	4	15
	37	3,19	Индивидуальной жилой застройки, 2.1	12,760	4	15
	38	2,39	Индивидуальной жилой застройки, 2.1	9,560	4	15
	39	5,22	Индивидуальной жилой застройки, 2.1	20,880	4	15
	40	2,52	Индивидуальной жилой застройки, 2.1	10,080	4	15
	41	5,65	Индивидуальной жилой застройки, 2.1, 13.2	22,600	4	15
	42	2,39	Индивидуальной жилой застройки, 2.1, 13.1, 13.2, 13.3	9,560	4	15
	43	37,45	Индивидуальной жилой застройки, 2.1, 13.1, 13.2, 13.3	149,800	4	15
	44	28,00	Индивидуальной жилой застройки, 2.1, 13.1, 13.2, 13.3	112,000	4	15

Номер зоны	Номер участка на плане	Площадь участка, га	Функциональное назначение участка (код вида разрешенного использования участка)	Суммарная поэтажная площадь наземной части зданий в габаритах наружных стен, тыс.кв.м	Предельные параметры	
					Плотность, тыс. кв.м/га	Высота, м
1	2	3	4	5	6	7
	45	0,63	Индивидуальной жилой застройки, 2.1, 13.1, 13.2, 13.3	2,520	4	15
	46	0,66	Индивидуальной жилой застройки, 2.1	2,640	4	15
	47	0,69	Индивидуальной жилой застройки, 2.1	2,760	4	15
	48	0,65	Индивидуальной жилой застройки, 2.1	2,600	4	15
	49	0,57	Индивидуальной жилой застройки, 2.1	2,280	4	15
	50	1,12	Индивидуальной жилой застройки, 2.1	4,480	4	15
	51	0,43	Индивидуальной жилой застройки, 2.1	1,720	4	15
	52	7,03	Среднеэтажной жилой застройки, 2.5	33,392	5	20
	53	4,10	Многоэтажной жилой застройки, 2.6	43,968	11	29
	54	8,59	Индивидуальной жилой застройки, 2.1, 13.1, 13.2, 13.3	34,370	4	15
	55	1,66	Индивидуальной жилой застройки, 2.1, 13.1, 13.2, 13.3	6,651	4	15
	56	17,25	Индивидуальной жилой застройки, 2.1, 13.1, 13.2, 13.3	69,000	4	15
	57	1,54	Индивидуальной жилой застройки, 2.1, 13.1, 13.2, 13.3	6,160	4	15
	58	1,29	Индивидуальной жилой застройки, 2.1, 2.2	5,160	4	15
	59	1,80	Индивидуальной жилой застройки, 2.1	7,200	4	15
	60	9,19	Индивидуальной жилой застройки, 2.1, 2.2, 13.2	36,760	4	15
	61	5,47	Индивидуальной жилой застройки, 2.1, 2.2, 13.2	21,880	4	15

Номер зоны	Номер участка на плане	Площадь участка, га	Функциональное назначение участка (код вида разрешенного использования участка)	Суммарная поэтажная площадь наземной части зданий в габаритах наружных стен, тыс.кв.м	Предельные параметры	
					Плотность, тыс. кв.м/га	Высота, м
1	2	3	4	5	6	7
	62	2,18	Индивидуальной жилой застройки, 2.1, 2.2, 13.2	8,720	4	15
	63	0,27	Индивидуальной жилой застройки, 2.1, 2.2, 13.2	1,080	4	15
	64	4,33	Индивидуальной жилой застройки, 2.1	17,320	4	15
	65	15,44	Индивидуальной жилой застройки, 2.1, 13.1, 13.2, 13.3	61,760	4	15
	66	0,87	Индивидуальной жилой застройки, 2.1, 13.1, 13.2, 13.3	3,480	4	15
	67	2,58	Индивидуальной жилой застройки, 2.1, 13.1, 13.2, 13.3	10,320	4	15
	68	0,49	Индивидуальной жилой застройки, 2.1, 2.2	0,400	1	15
	69	0,24	Индивидуальной жилой застройки, 2.1, 2.2	0,750	3	15
	70	0,25	Индивидуальной жилой застройки, 2.1, 2.2	0,843	3	15
	71	0,15	Индивидуальной жилой застройки, 2.2	0,592	4	15
	72	4,09	Объектов рекреации, 5.0	0	0	0
	73	0,25	Объектов рекреации, 5.0	0	0	0
	74	20,34	Объектов санаторной деятельности, 9.2.1	6,202	1	20
	75	0,46	Объектов образования и просвещения, 3.5.1	2,412	6	12
	76	0,16	Объектов торговли, 4.4	0,530	4	8
	77	0,08	Объектов торговли, 4.4	0,666	8	8
	78	0,04	Объектов торговли, 4.4	0,467	12	8
	79	0,05	Объектов торговли, 4.4	0,200	4	15

Номер зоны	Номер участка на плане	Площадь участка, га	Функциональное назначение участка (код вида разрешенного использования участка)	Суммарная поэтажная площадь наземной части зданий в габаритах наружных стен, тыс.кв.м	Предельные параметры	
					Плотность, тыс. кв.м/га	Высота, м
1	2	3	4	5	6	7
	80	3,98	Объектов обеспечения обороны и безопасности, 8.0	12,640	4	17
	81	0,02	Объектов торговли, 4.4	0,180	9	8
	82	7,62	Объектов образования, просвещения и спорта, 3.5.1, 5.1	16,940	3	15
	83	2,37	Объектов религиозного использования, 3.7	0,800	1	15
	84	0,18	Объектов торговли, 4.4	0,344	2	15
	85	6,41	Объектов общественного управления, 3.8	7,065	2	12
	86	1,51	Объектов образования и просвещения, 3.5.1	7,194	5	12
	87	1,48	Объектов образования и просвещения, 3.5.1	13,380	9	15
	88	1,58	Объектов рекреации, 5.0	0	0	0
	88а	2,34	Объектов торговли, 4.2	42,089	18	30
	89	0,92	Объектов обеспечения научной деятельности, 3.9	3,888	5	12
	90	1,24	Объектов культурного развития, 3.6	6,827	6	15
	91	0,36	Объектов торговли и общественного управления, 4.4, 3.8	1,600	5	12
	92	0,31	Объектов здравоохранения, 3.4.1	1,084	4	12
	93	0,48	Объектов общественного управления, 3.8	0,570	2	12
	94	2,02	Объектов обеспечения научной и производственной деятельности, 3.9, 6.0	2,178	2	12

Номер зоны	Номер участка на плане	Площадь участка, га	Функциональное назначение участка (код вида разрешенного использования участка)	Суммарная поэтажная площадь наземной части зданий в габаритах наружных стен, тыс.кв.м	Предельные параметры	
					Плотность, тыс. кв.м/га	Высота, м
1	2	3	4	5	6	7
	95	2,80	Объектов образования и просвещения, 3.5.1	17,800	7	17
	96	1,21	Объектов образования и просвещения, 3.5.1	1,190	1	12
	97	1,10	Объектов образования и просвещения, 3.5.1	5,050	5	13
	98	0,17	Объектов здравоохранения, 3.4.1	2,376	14	12
	99	0,07	Объектов торговли, 4.4	0,430	7	8
	100	0,11	Объектов общественного управления, 3.8	1,765	16	10
	101	0,80	Объектов торговли, 4.4	7,481	10	15
	101а	0,33	Объектов социального обслуживания, 3.2	3,390	11	12
	102	0,12	Объектов торговли, 4.4	0,257	3	8
	103	0,23	Объектов здравоохранения, 3.4.1	2,235	10	13
	104	0,37	Объектов стационарного медицинского обслуживания, 3.4.2	1,500	5	12
	105	0,49	Объектов гостиничного обслуживания, 4.7	0	0	0
	106	1,49	Объектов пищевой промышленности, 6.4	5,960	4	10
	107	0,19	Объектов гаражного назначения, 2.7.1	0,950	5	8
	108	0,19	Объектов производственной деятельности и коммунального обслуживания, 6.0, 3.1	3,529	19	15
	109	0,35	Объектов гаражного назначения и коммунального обслуживания, 2.7.1,	0	0	0

Номер зоны	Номер участка на плане	Площадь участка, га	Функциональное назначение участка (код вида разрешенного использования участка)	Суммарная поэтажная площадь наземной части зданий в габаритах наружных стен, тыс.кв.м	Предельные параметры	
					Плотность, тыс. кв.м/га	Высота, м
1	2	3	4	5	6	7
			3.1			
	110	1,10	Объектов производственной деятельности, 6.0	4,400	4	10
	111	0,75	Объектов производственной деятельности, 6.0	5,250	7	15
	112	1,43	Объектов сельскохозяйственного использования, 1.0	5,720	4	10
	113	1,07	Размещения складов, 6.9	4,280	4	10
	114	0,50	Объектов производственной деятельности, 6.0	2,000	4	10
	115	0,84	Размещения складов, 6.9	0	0	0
	116	4,92	Объектов сельскохозяйственного использования, 1.0	0	0	0
	117	0,42	Объектов сельскохозяйственного использования, 1.0	0	0	0
	118	0,15	Объектов коммунального обслуживания, 3.1	0,262	2	5
	119	0,93	Размещения складов, 6.9	2,790	3	10
	120	1,64	Объектов сельскохозяйственного использования, 1.0	6,560	4	10
	121	1,66	Объектов сельскохозяйственного использования, 1.0	6,640	4	15
	122	1,07	Размещения складов, 6,9	3,210	3	10
	123	4,52	Объектов сельскохозяйственного использования, 1.0	0	0	0

Номер зоны	Номер участка на плане	Площадь участка, га	Функциональное назначение участка (код вида разрешенного использования участка)	Суммарная поэтажная площадь наземной части зданий в габаритах наружных стен, тыс.кв.м	Предельные параметры	
					Плотность, тыс. кв.м/га	Высота, м
1	2	3	4	5	6	7
	124	7,48	Объектов сельскохозяйственного использования, 1.0	29,920	4	10
	125	0,70	Объектов сельскохозяйственного использования, 1.0	0	0	0
	126	1,85	Объектов сельскохозяйственного использования, 1.0	0	0	0
	127	2,05	Объектов сельскохозяйственного использования, 1.0	0	0	0
	128	0,64	Объектов сельскохозяйственного использования, 1.0	0	0	0
	129	2,31	Объектов сельскохозяйственного использования, 1.0	0	0	0
	130	0,67	Объектов коммунального обслуживания, 3.1	0,134	1	5
	131	7,48	Объектов гаражного назначения, 2.7.1	14,960	2	8
	132	0,96	Объектов коммунального обслуживания, 3.1	0,191	1	25
	133	0,44	Объектов коммунального обслуживания, 3.1	1,321	3	70
	134	0,81	Объектов производственной деятельности, 6.0	1,674	3	15
	135	6,64	Объектов производственной деятельности, 6.0	79,680	12	20
	136	2,70	Объектов производственной деятельности, 6.0	10,800	4	15
	137	1,61	Объектов производственной	0	0	0

Номер зоны	Номер участка на плане	Площадь участка, га	Функциональное назначение участка (код вида разрешенного использования участка)	Суммарная поэтажная площадь наземной части зданий в габаритах наружных стен, тыс.кв.м	Предельные параметры	
					Плотность, тыс. кв.м/га	Высота, м
1	2	3	4	5	6	7
			деятельности, 6.0			
	138	3,60	Объектов производственной деятельности, 6.0	0	0	0
	139	0,21	Объектов производственной деятельности, 6.0	0,840	4	10
	140	5,69	Объектов производственной деятельности, 6.0	45,520	8	20
	141	0,71	Объектов производственной деятельности, 6.0	3,894	6	10
	142	1,31	Объектов производственной деятельности, 6.0	5,240	4	10
	143	4,07	Общего пользования, 12.0	0	0	0
	144	0,34	Размещения складов и объектов делового управления, 6.9, 4.1	2,301	7	10
	145	14,96	Объектов производственной деятельности, 6.0	59,840	4	20
	146	0,48	Объектов коммунального обслуживания, 3.1	0,050	1	10
	147	0,14	Объектов обслуживания автотранспорта, 4.9	0	0	0
	148	0,05	Объектов делового управления, 4.1	0,500	10	10
	149	10,90	Объектов производственной деятельности, 6.0	54,500	5	20
	150	1,10	Объектов производственной деятельности, 6.0	5,500	5	15

Номер зоны	Номер участка на плане	Площадь участка, га	Функциональное назначение участка (код вида разрешенного использования участка)	Суммарная поэтажная площадь наземной части зданий в габаритах наружных стен, тыс.кв.м	Предельные параметры	
					Плотность, тыс. кв.м/га	Высота, м
1	2	3	4	5	6	7
	151	0,19	Размещения складов, 6.9	0,600	4	10
	152	10,13	Объектов производственной деятельности, 6.0	40,520	4	20
	153	1,80	Объектов производственной деятельности, 6.0	9,186	6	15
	154	13,99	Объектов производственной деятельности, 6.0	156,630	12	20
	155	2,42	Объектов производственной деятельности, 6.0	9,680	4	20
	156	7,00	Объектов производственной деятельности, 6.0	35,000	5	20
	157	3,72	Объектов торговли, 4.2	30,822	9	20
	158	0,20	Объектов обслуживания автотранспорта, 4.9	0	0	0
	159	17,97	Объектов производственной деятельности и обслуживания автотранспорта, 6.0, 4.9	53,910	3	15
	160	0,34	Объектов коммунального обслуживания, 3,1	0,040	1	10
	161	0,23	Объектов придорожного сервиса, 4.9.1	0,611	3	10
	162	0,16	Объектов коммунального обслуживания, 3,1	0,900	6	70
	163	1,65	Объектов коммунального обслуживания, 3,1	1,650	1	10

Номер зоны	Номер участка на плане	Площадь участка, га	Функциональное назначение участка (код вида разрешенного использования участка)	Суммарная поэтажная площадь наземной части зданий в габаритах наружных стен, тыс.кв.м	Предельные параметры	
					Плотность, тыс. кв.м/га	Высота, м
1	2	3	4	5	6	7
	164	0,14	Объектов коммунального обслуживания, 3,1	0,040	1	10
	165	4,47	Объектов сельскохозяйственного использования, 1.0	0	0	0
	166	5,50	Объектов сельскохозяйственного использования, 1.0	0	0	0
	167	2,27	Объектов сельскохозяйственного использования, 1.0	0	0	0
	168	4,98	Объектов сельскохозяйственного использования, 1.0	0	0	0
	169	0,25	Объектов коммунального обслуживания, 3.1	0,040	1	10
	170	9,72	Объектов ритуальной деятельности, 12.1	0	0	0
	170а	0,05	Объектов религиозного использования, 3.7	0,120	3	15
	171	0,15	Объектов коммунального обслуживания, 3.1	0,147	1	10
	172	11,57	Объектов сельскохозяйственного использования, 1.0	34,710	3	15
	173	23,99	Объектов сельскохозяйственного использования, 1.0	0	0	0
	174	10,59	Объектов сельскохозяйственного использования, 1.0	0	0	0
	175	3,21	Объектов сельскохозяйственного использования, 1.0	0	0	0
	176	0,11	Объектов коммунального обслуживания, 3.1	0,106	1	25

Номер зоны	Номер участка на плане	Площадь участка, га	Функциональное назначение участка (код вида разрешенного использования участка)	Суммарная поэтажная площадь наземной части зданий в габаритах наружных стен, тыс.кв.м	Предельные параметры	
					Плотность, тыс. кв.м/га	Высота, м
1	2	3	4	5	6	7
	177	0,20	Объектов коммунального обслуживания, 3.1	0,230	2	10
	178	0,19	Объектов коммунального обслуживания, 3.1	0,100	1	10
	179	0,09	Объектов коммунального обслуживания, 3.1	0,050	1	10
	180	0,34	Объектов гаражного назначения, 2.7.1	1,020	3	8
	181	2,10	Объектов коммунального обслуживания и санаторной деятельности, 3.1, 9.2.1	0,356	1	25
	182	1,90	Размещения складов, 6.9	86,232	46	20
	183	2,18	Объектов гаражного назначения, 2.7.1	6,536	3	8
	184	1,36	Объектов гаражного назначения, 2.7.1	4,083	3	8
	185	0,40	Объектов гаражного назначения, 2.7.1	2,050	6	8
	186	1,12	Объектов производственной деятельности, 6.0	1,625	2	15
	187	0,22	Объектов коммунального обслуживания, 3.1	0,040	1	10
	188	0,05	Объектов коммунального обслуживания, 3.1	0,040	1	10
	189	0,14	Объектов коммунального обслуживания, 3.1	0,040	1	10
	200	0,14	Объектов коммунального обслуживания, 3.1	0,040	1	10

Номер зоны	Номер участка на плане	Площадь участка, га	Функциональное назначение участка (код вида разрешенного использования участка)	Суммарная поэтажная площадь наземной части зданий в габаритах наружных стен, тыс.кв.м	Предельные параметры	
					Плотность, тыс. кв.м/га	Высота, м
1	2	3	4	5	6	7
	201	18,98	Железнодорожного транспорта, 7.1	0	0	0
	202	6,46	Общего пользования, 12.0	0	0	0
	203	0,22	Общего пользования, 12.0	0	0	0
	204	0,58	Общего пользования, 12.0	0	0	0
	205	17,00	Общего пользования, 12.0	0	0	0
	206	4,21	Объектов рекреации, 5.0	0	0	0
	207	0,48	Общего пользования, 12.0	0	0	0
	208	0,80	Общего пользования, 12.0	0	0	0
	209	14,88	Общего пользования, 12.0	0	0	0
	210	119,80	Общего пользования, 12.0	0	0	0
	211	0,85	Общего пользования, 12.0	0	0	0
	212	1,58	Общего пользования, 12.0	0	0	0
	213	2,46	Общего пользования, 12.0	0	0	0
	214	1,34	Общего пользования, 12.0	0	0	0
	215	1,32	Общего пользования, 12.0	0	0	0
	216	1,81	Общего пользования, 12.0	0	0	0
	217	1,81	Общего пользования, 12.0	0	0	0
	218	3,79	Общего пользования, 12.0	0	0	0
	219	0,26	Общего пользования, 12.0	0	0	0

Номер зоны	Номер участка на плане	Площадь участка, га	Функциональное назначение участка (код вида разрешенного использования участка)	Суммарная поэтажная площадь наземной части зданий в габаритах наружных стен, тыс.кв.м	Предельные параметры	
					Плотность, тыс. кв.м/га	Высота, м
1	2	3	4	5	6	7
	220	0,34	Общего пользования, 12.0	0	0	0
	221	1,45	Общего пользования, 12.0	0	0	0
	222	1,48	Общего пользования, 12.0	0	0	0
	223	0,35	Общего пользования, 12.0	0	0	0
	224	4,47	Общего пользования, 12.0	0	0	0
	225	0,47	Общего пользования, 12.0	0	0	0
	226	4,76	Общего пользования, 12.0	0	0	0
	227	40,90	Общего пользования, 12.0	0	0	0
	228	0,07	Общего пользования, 12.0	0	0	0
	229	0,08	Общего пользования, 12.0	0	0	0
	230	1,02	Общего пользования, 12.0	0	0	0
	231	0,92	Общего пользования, 12.0	0	0	0
	232	18,68	Общего пользования, 12.0	0	0	0
	233	0,69	Общего пользования, 12.0	0	0	0
	234	0,50	Общего пользования, 12.0	0	0	0
	235	1,10	Общего пользования, 12.0	0	0	0
	236	0,29	Общего пользования, 12.0	0	0	0
	237	0,30	Общего пользования, 12.0	0	0	0
	238	1,41	Общего пользования, 12.0	0	0	0

Номер зоны	Номер участка на плане	Площадь участка, га	Функциональное назначение участка (код вида разрешенного использования участка)	Суммарная поэтажная площадь наземной части зданий в габаритах наружных стен, тыс.кв.м	Предельные параметры	
					Плотность, тыс. кв.м/га	Высота, м
1	2	3	4	5	6	7
	239	23,00	Общего пользования, 12.0	0	0	0
	240	19,09	Общего пользования, 12.0	0	0	0
	241	0,28	Общего пользования, 12.0	0	0	0
	242	0,98	Общего пользования, 12.0	0	0	0
	243	0,89	Общего пользования, 12.0	0	0	0
	244	6,55	Общего пользования, 12.0	0	0	0
	245	0,38	Общего пользования, 12.0	0	0	0
	246	0,53	Общего пользования, 12.0	0	0	0
	247	0,30	Общего пользования, 12.0	0	0	0
	248	1,03	Общего пользования, 12.0	0	0	0
	249	1,38	Общего пользования, 12.0	0	0	0
	250	6,95	Общего пользования, 12.0	0	0	0
	251	8,83	Общего пользования, 12.0	0	0	0
	252	3,52	Общего пользования, 12.0	0	0	0
	253	2,40	Общего пользования, 12.0	0	0	0
	254	0,23	Общего пользования, 12.0	0	0	0
	255	4,80	Общего пользования, 12.0	0	0	0
	256	0,21	Общего пользования, 12.0	0	0	0
	257	11,88	Общего пользования, 12.0	0	0	0

Номер зоны	Номер участка на плане	Площадь участка, га	Функциональное назначение участка (код вида разрешенного использования участка)	Суммарная поэтажная площадь наземной части зданий в габаритах наружных стен, тыс.кв.м	Предельные параметры	
					Плотность, тыс. кв.м/га	Высота, м
1	2	3	4	5	6	7
	258	5,84	Общего пользования, 12.0	0	0	0
	259	0,21	Общего пользования, 12.0	0	0	0
	260	1,54	Общего пользования, 12.0	0	0	0
	261	0,52	Общего пользования, 12.0	0	0	0
	262	0,33	Общего пользования, 12.0	0	0	0
	263	0,28	Общего пользования, 12.0	0	0	0
	264	1,21	Общего пользования, 12.0	0	0	0
	265	2,09	Общего пользования, 12.0	0	0	0
	266	8,05	Общего пользования, 12.0	0	0	0
	267	0,70	Общего пользования, 12.0	0	0	0
	268	0,63	Общего пользования, 12.0	0	0	0
	269	1,81	Общего пользования, 12.0	0	0	0
	270	0,56	Общего пользования, 12.0	0	0	0
	271	0,70	Общего пользования, 12.0	0	0	0
	272	0,25	Общего пользования, 12.0	0	0	0
	273	0,52	Общего пользования, 12.0	0	0	0
	274	0,75	Общего пользования, 12.0	0	0	0
	275	4,05	Общего пользования, 12.0	0	0	0
	276	1,66	Общего пользования, 12.0	0	0	0

Номер зоны	Номер участка на плане	Площадь участка, га	Функциональное назначение участка (код вида разрешенного использования участка)	Суммарная поэтажная площадь наземной части зданий в габаритах наружных стен, тыс.кв.м	Предельные параметры	
					Плотность, тыс. кв.м/га	Высота, м
1	2	3	4	5	6	7
	276а	0,40	Общего пользования, 12.0	0	0	0
	277	1,58	Общего пользования, 12.0	0	0	0
	278	4,22	Общего пользования, 12.0	0	0	0
	279	0,07	Общего пользования, 12.0	0	0	0
	280	13,13	Общего пользования, 12.0	0	0	0
	281	54,24	Общего пользования, 12.0	0	0	0
	282	1,14	Общего пользования, 12.0	0	0	0
	283	2,56	Общего пользования, 12.0	0	0	0
	284	0,99	Общего пользования, 12.0	0	0	0
	285	0,64	Общего пользования, 12.0	0	0	0
	286	0,75	Общего пользования, 12.0	0	0	0
	287	0,28	Общего пользования, 12.0	0	0	0
	288	4,59	Объектов сельскохозяйственного использования, 1.0	0	0	0
	289	0,34	Общего пользования, 12.0	0	0	0
	290	0,91	Общего пользования, 12.0	0	0	0
	291	0,32	Общего пользования, 12.0	0	0	0
	292	0,26	Общего пользования, 12.0	0	0	0
	293	0,06	Общего пользования, 12.0	0	0	0

Номер зоны	Номер участка на плане	Площадь участка, га	Функциональное назначение участка (код вида разрешенного использования участка)	Суммарная поэтажная площадь наземной части зданий в габаритах наружных стен, тыс.кв.м	Предельные параметры	
					Плотность, тыс. кв.м/га	Высота, м
1	2	3	4	5	6	7
	294	0,72	Общего пользования, 12.0	0	0	0
	295	1,11	Общего пользования, 12.0	0	0	0
	296	2,19	Объектов рекреации, 5.0	0	0	0
	297	0,09	Общего пользования, 12.0	0	0	0
1	1.1	3,66	Объектов делового управления и торговли, 4.1, 4.2	62,220	17	30
	1.2	4,52	Объектов делового управления и торговли, 4.1, 4.2	75,859	17	30
	1.3	1,86	Объектов коммунального обслуживания, 3.1	29,789	16	10
	1.4	2,50	Объектов коммунального обслуживания, 3.1	7,500	3	10
	1.5	2,50	Объектов коммунального обслуживания, 3.1	7,500	3	10
	1.6	2,23	Объектов коммунального обслуживания, 3.1	6,695	3	70
	1.7	0,52	Объектов коммунального обслуживания, 3.1	0,774	2	10
	1.8	1,13	Объектов обеспечения внутреннего правопорядка, 8.3	1,200	2	15
	1.9	0,59	Объектов коммунального обслуживания, 3.1	0	0	0
	1.10	0,43	Общего пользования, 12.0	0	0	0
	1.11	4,14	Общего пользования, 12.0	0	0	0

Номер зоны	Номер участка на плане	Площадь участка, га	Функциональное назначение участка (код вида разрешенного использования участка)	Суммарная поэтажная площадь наземной части зданий в габаритах наружных стен, тыс.кв.м	Предельные параметры	
					Плотность, тыс. кв.м/га	Высота, м
1	2	3	4	5	6	7
	1.12	0,58	Общего пользования, 12.0	0	0	0
2	2.1	3,65	Среднеэтажной жилой застройки, 2.5	54,750	15	18
	2.2	2,33	Среднеэтажной жилой застройки, 2.5	34,950	15	18
	2.3	4,32	Среднеэтажной жилой застройки, 2.5	65,102	16	18
	2.4	2,89	Многоэтажной жилой застройки, 2.6	72,250	25	50
	2.5	2,17	Многоэтажной жилой застройки, 2.6	54,250	25	50
	2.6	2,76	Многоэтажной жилой застройки, 2.6	69,000	25	50
	2.7	1,85	Многоэтажной жилой застройки, 2.6	46,250	25	50
	2.8	0,78	Объектов образования и просвещения, 3.5.1	4,000	6	15
	2.9	2,54	Объектов образования и просвещения, 3.5.1	16,767	7	20
	2.10	0,97	Объектов образования и просвещения, 3.5.1	7,400	8	15
	2.11	0,50	Объектов здравоохранения, 3.4.1	3,400	7	20
	2.12	0,31	Малоэтажной многоквартирная жилой застройки, 2.1.1	1,240	4	15
	2.13	2,17	Объектов культурного развития, торговли и спорта, 3.6, 4.4, 5.1	30,380	14	30
	2.14	2,89	Объектов транспорта, 7.0, 4.0	40,502	14	30
	2.15	4,59	Научно-производственной и торговой деятельности, 6.0, 4.1, 4.2, 3.9	68,850	15	30
	2.16	13,58	Научно-производственной и торговой деятельности,	197,087	15	30

Номер зоны	Номер участка на плане	Площадь участка, га	Функциональное назначение участка (код вида разрешенного использования участка)	Суммарная поэтажная площадь наземной части зданий в габаритах наружных стен, тыс.кв.м	Предельные параметры	
					Плотность, тыс. кв.м/га	Высота, м
1	2	3	4	5	6	7
			6.0, 4.1, 4.2, 3.9			
	2.17	0,74	Общего пользования, 12.0	0	0	0
	2.18	0,48	Общего пользования, 12.0	0	0	0
	2.19	0,70	Общего пользования, 12.0	0	0	0
	2.20	1,67	Общего пользования, 12.0	0	0	0
	2.21	0,94	Общего пользования, 12.0	0	0	0
	2.22	0,48	Общего пользования, 12.0	0	0	0
	2.23	0,06	Общего пользования, 12.0	0	0	0
	2.24	1,98	Объектов обеспечения внутреннего правопорядка, 8.3	5,157	3	20
	2.25	6,00	Объектов автомобильного транспорта, 7.2	3,000	1	20
	2.26	2,06	Объектов коммунального обслуживания и обслуживания автотранспорта, 3.1, 4.9	45,320	22	25
	2.27	0,30	Общего пользования, 12.0	0	0	0
	2.28	0,16	Общего пользования, 12.0	0	0	0
3	3.1	2,54	Многоэтажной жилой застройки, 2.6	37,800	15	44
	3.2	0,49	Объектов обслуживания автотранспорта, 4.9	19,220	40	24
	3.3	0,40	Объектов коммунального обслуживания, 3.1	0,700	2	10

Номер зоны	Номер участка на плане	Площадь участка, га	Функциональное назначение участка (код вида разрешенного использования участка)	Суммарная поэтажная площадь наземной части зданий в габаритах наружных стен, тыс.кв.м	Предельные параметры	
					Плотность, тыс. кв.м/га	Высота, м
1	2	3	4	5	6	7
	3.4	0,24	Объектов коммунального обслуживания, 3.1	0,200	1	10
	3.5	0,08	Объектов коммунального обслуживания, 3.1	0,190	3	10
	3.6	7,70	Объектов здравоохранения, 3.4.2	12,320	2	25
4	4.1	2,59	Многоэтажной жилой застройки, 2.6	58,793	23	50
	4.2	1,67	Смешанного общественно-жилого вида 2.6, 2.7	38,410	23	50
	4.3	2,35	Многоэтажной жилой застройки, 2.6	54,015	23	40
	4.4	1,82	Многоэтажной жилой застройки, 2.6	40,040	22	40
	4.5	1,19	Многоэтажной жилой застройки, 2.6	27,370	23	50
	4.6	4,93	Многоэтажной жилой застройки, 2.6	107,474	22	50
	4.7	4,39	Многоэтажной жилой застройки, 2.6	95,702	22	50
	4.8	4,20	Многоэтажной жилой застройки, 2.6	86,940	21	40
	4.9	1,26	Объектов образования и просвещения, 3.5.1	7,200	6	15
	4.10	2,80	Объектов образования и просвещения, 3.5.1	11,900	5	20
	4.11	2,64	Объектов образования и просвещения, 3.5.1	11,200	5	20
	4.12	1,12	Объектов образования и просвещения, 3.5.1	6,400	6	15
	4.13	1,08	Объектов торговли и делового управления, 4.1, 4.2	22,572	21	30
	4.14	1,09	Объектов образования и просвещения, культурного развития,	18,530	17	30

Номер зоны	Номер участка на плане	Площадь участка, га	Функциональное назначение участка (код вида разрешенного использования участка)	Суммарная поэтажная площадь наземной части зданий в габаритах наружных стен, тыс.кв.м	Предельные параметры	
					Плотность, тыс. кв.м/га	Высота, м
1	2	3	4	5	6	7
			3.6, 3.5.1			
	4.15	0,70	Объектов здравоохранения, 3.4.1	6,600	10	20
	4.16	1,11	Объектов гостиничного обслуживания, 4.6, 4.7	22,240	20	30
	4.17	0,25	Объектов коммунального обслуживания, 3.1	0	0	0
	4.18	12,00	Объектов коммунального обслуживания, 3.1	10,320	1	10
	4.19	3,24	Общего пользования, 12.0	0	0	0
	4.20	1,12	Общего пользования, 12.0	0	0	0
	4.21	2,05	Общего пользования, 12.0	0	0	0
	4.22	2,36	Общего пользования, 12.0	0	0	0
	4.23	0,97	Объектов коммунального обслуживания, 3.1	0	0	0
	4.24	0,30	Общего пользования, 12.0	0	0	0
5	5.1	0,89	Многоэтажной жилой застройки, 2.6	17,800	20	40
	5.2	2,86	Многоэтажной жилой застройки, 2.6	67,353	24	40
	5.3	1,85	Многоэтажной жилой застройки, 2.6	23,588	13	50
	5.4	5,90	Многоэтажной жилой застройки, 2.6	129,800	22	50
	5.5	1,30	Многоэтажной жилой застройки, 2.6	30,550	24	40
	5.6	2,17	Многоэтажной жилой застройки, 2.6	36,673	17	40
	5.7	2,77	Смешанной общественно-жилой	57,339	21	50

Номер зоны	Номер участка на плане	Площадь участка, га	Функциональное назначение участка (код вида разрешенного использования участка)	Суммарная поэтажная площадь наземной части зданий в габаритах наружных стен, тыс.кв.м	Предельные параметры	
					Плотность, тыс. кв.м/га	Высота, м
1	2	3	4	5	6	7
			застройки, 2.6, 2.7			
	5.8	4,34	Смешанной общественно-жилой застройки, 2.6, 2.7	88,232	21	50
	5.9	0,75	Объектов образования и просвещения, 3.5.1	5,556	8	15
	5.10	2,75	Объектов образования и просвещения, 3.5.1	18,667	7	20
	5.11	0,75	Объектов образования и просвещения, 3.5.1	6,111	9	15
	5.12	1,05	Объектов общественно-делового назначения, 3.6, 4.8, 5.0	21,987	21	30
	5.13	0,34	Объектов обслуживания автотранспорта, 4.9	3,036	9	25
	5.14	0,72	Объектов религиозного использования, 3.7	6,000	9	20
	5.15	2,58	Объектов коммунального обслуживания и обслуживания автотранспорта, 3.1, 4.9	36,546	15	30
	5.16	0,61	Объектов обеспечения внутреннего правопорядка, 8.3	4,000	7	20
	5.17	1,52	Объектов обеспечения внутреннего правопорядка, 8.3	6,000	4	20
	5.18	0,61	Общего пользования, 12.0	0	0	0
	5.19	0,06	Общего пользования, 12.0	0	0	0
	5.20	0,11	Общего пользования, 12.0	0	0	0
	5.21	0,08	Общего пользования, 12.0	0	0	0

Номер зоны	Номер участка на плане	Площадь участка, га	Функциональное назначение участка (код вида разрешенного использования участка)	Суммарная поэтажная площадь наземной части зданий в габаритах наружных стен, тыс.кв.м	Предельные параметры	
					Плотность, тыс. кв.м/га	Высота, м
1	**2**	**3**	**4**	**5**	**6**	**7**
	5.22	0,26	Общего пользования, 12.0	0	0	0
6	6.1	5,30	Объектов производственной деятельности, 6.0	58,300	11	25
	6.2	3,95	Объектов производственной деятельности, 6.0	47,400	12	25
	6.3	0,37	Объектов производственной деятельности, 6.0	4,440	12	25
	6.4	3,03	Объектов производственной деятельности, 6.0	36,360	12	25
	6.5	1,38	Общего пользования, 12.0	0	0	0
	6.6	1,07	Объектов коммунального обслуживания, 3.1	0	0	0
7	7.1	2,31	Многоэтажной жилой застройки, 2.6	39,270	17	40
	7.2	3,23	Многоэтажной жилой застройки, 2.6	56,528	18	40
	7.3	5,35	Многоэтажной жилой застройки, 2.6	90,950	17	40
	7.4	2,08	Многоэтажной жилой застройки, 2.6	37,440	18	40
	7.5	3,15	Объектов образования и просвещения, 3.5.1	12,420	4	20
	7.6	1,23	Объектов образования и просвещения, 3.5.1	7,000	6	15
	7.7	0,50	Объектов здравоохранения, 3.4.1	3,400	7	20
	7.8	0,45	Объектов коммунального обслуживания, 3.1	7,200	16	15
	7.9	0,76	Объектов культурного развития и рекреации, 3.6, 5.0	14,364	19	30

Номер зоны	Номер участка на плане	Площадь участка, га	Функциональное назначение участка (код вида разрешенного использования участка)	Суммарная поэтажная площадь наземной части зданий в габаритах наружных стен, тыс.кв.м	Предельные параметры	
					Плотность, тыс. кв.м/га	Высота, м
1	2	3	4	5	6	7
	7.10	2,73	Объектов предпринимательства, 4.0	54,600	20	30
	7.11	0,47	Объектов коммунального обслуживания, 3.1	3,277	7	15
	7.12	0,81	Объектов коммунального обслуживания, 3.1	5,662	7	15
	7.13	1,15	Общего пользования, 12.0	0	0	0
	7.14	0,82	Общего пользования, 12.0	0	0	0
	7.15	0,22	Общего пользования, 12.0	0	0	0
	7.16	0,37	Общего пользования, 12.0	0	0	0
	7.17	0,35	Общего пользования, 12.0	0	0	0
	7.18	0,46	Общего пользования, 12.0	0	0	0
8	8.1	2,15	Многоэтажной жилой застройки, 2.6	38,700	18	50
	8.2	3,82	Многоэтажной жилой застройки, 2.6	65,750	18	40
	8.3	3,37	Многоэтажной жилой застройки, 2.6	60,660	18	50
	8.4	3,75	Многоэтажной жилой застройки, 2.6	67,500	18	50
	8.5	2,31	Многоэтажной жилой застройки, 2.6	36,960	16	40
	8.6	2,86	Многоэтажной жилой застройки, 2.6	45,760	16	40
	8.7	1,18	Объектов образования и просвещения, 3.5.1	5,556	5	15
	8.8	2,66	Объектов образования и просвещения, 3.5.1	15,333	6	20

Номер зоны	Номер участка на плане	Площадь участка, га	Функциональное назначение участка (код вида разрешенного использования участка)	Суммарная поэтажная площадь наземной части зданий в габаритах наружных стен, тыс.кв.м	Предельные параметры	
					Плотность, тыс. кв.м/га	Высота, м
1	2	3	4	5	6	7
	8.9	0,95	Объектов образования и просвещения, 3.5.1	4,444	5	15
	8.10	0,97	Объектов торговли и делового управления, 4.1, 4.2	13,019	14	30
	8.11	2,42	Объектов торговли и делового управления, 4.3, 4.4, 5.1	48,400	20	30
	8.12	1,41	Объектов коммунального обслуживания и обслуживания автотранспорта, 3.1, 4.9	11,280	8	25
	8.13	1,06	Объектов коммунального обслуживания, 3.1	2,120	2	70
	8.14	0,97	Объектов обеспечения внутреннего правопорядка, 8.3	1,330	2	15
	8.15	1,76	Многоэтажной жилой застройки, 2.6	28,160	16	40
	8.16	0,20	Общего пользования, 12.0	0	0	0
	8.17	0,29	Общего пользования, 12.0	0	0	0
	8.18	0,58	Общего пользования, 12.0	0	0	0
	8.19	0,52	Общего пользования, 12.0	0	0	0
	8.20	2,82	Общего пользования, 12.0	0	0	0
	8.21	0,54	Общего пользования, 12.0	0	0	0
	8.22	0,29	Общего пользования, 12.0	0	0	0
	8.23	0,54	Объектов коммунального обслуживания, 3.1	0	0	0
	8.24	0,25	Общего пользования, 12.0	0	0	0

Номер зоны	Номер участка на плане	Площадь участка, га	Функциональное назначение участка (код вида разрешенного использования участка)	Суммарная поэтажная площадь наземной части зданий в габаритах наружных стен, тыс.кв.м	Предельные параметры	
					Плотность, тыс. кв.м/га	Высота, м
1	2	3	4	5	6	7
	8.25	0,59	Общего пользования, 12.0	0	0	0
9	9.1	4,62	Объектов здравоохранения, 3.4.2	41,788	10	30
	9.2	2,78	Среднеэтажной жилой застройки, 2.5	26,410	10	20
	9.3	2,17	Среднеэтажной жилой застройки, 2.5	21,700	10	25
	9.4	1,97	Среднеэтажной жилой застройки, 2.5	19,700	10	25
	9.5	2,12	Среднеэтажной жилой застройки, 2.5	21,200	10	25
	9.6	2,61	Среднеэтажной жилой застройки, 2.5	26,100	10	25
	9.7	1,47	Среднеэтажной жилой застройки, 2.5	14,340	10	20
	9.8	3,40	Среднеэтажной жилой застройки, 2.5	32,300	10	20
	9.9	1,50	Объектов торговли и делового управления, 4.3, 4.4, 5.1	30,030	20	30
	9.10	0,89	Объектов образования и просвещения, 3.5.1	5,333	7	15
	9.11	2,40	Объектов образования и просвещения, 3.5.1	7,283	4	20
	9.12	0,87	Объектов торговли и делового управления, 4.1, 4.2	13,868	16	30
	9.13	0,17	Общего пользования, 12.0	0	0	0
	9.14	0,10	Общего пользования, 12.0	0	0	0
	9.15	0,11	Общего пользования, 12.0	0	0	0
	9.16	0,42	Общего пользования, 12.0	0	0	0
	9.17	0,25	Общего пользования, 12.0	0	0	0

Номер зоны	Номер участка на плане	Площадь участка, га	Функциональное назначение участка (код вида разрешенного использования участка)	Суммарная поэтажная площадь наземной части зданий в габаритах наружных стен, тыс.кв.м	Предельные параметры	
					Плотность, тыс. кв.м/га	Высота, м
1	**2**	**3**	**4**	**5**	**6**	**7**
	9.18	0,20	Общего пользования, 12.0	0	0	0
	9.19	0,39	Общего пользования, 12.0	0	0	0
	9.20	0,15	Общего пользования, 12.0	0	0	0
	9.21	0,24	Общего пользования, 12.0	0	0	0
	9.22	0,50	Объектов коммунального обслуживания, 3.1	0	0	0
10	10.1	2,31	Территория улиц и дорог	0	0	0
	10.2	200,27	Территория улиц и дорог	0	0	0
	10.3	0,06	Территория улиц и дорог	0	0	0
	10.4	0,08	Территория улиц и дорог	0	0	0

3. Таблица «Объекты капитального строительства»

к плану «Границы зон планируемого размещения объектов

№№ участка на плане	№№ объекта	Вид объекта (назначение)	Площадь участка, га	Суммарная поэтажная площадь наземной части зданий в габаритах наружных стен (новое строительство), тыс, кв.м.	Расчетное количество машиномест, м/м	Использование подземного пространства
1	2	3	4	5	6	7
1	-	Индивидуальная жилая застройка	32,67	130,68	-	тех. помещ
2	-	Индивидуальная жилая застройка	5,29	21,16	-	тех. помещ
3	-	Индивидуальная жилая застройка	4,24	16,96	-	тех. помещ
4	-	Индивидуальная жилая застройка	0,25	1,00	-	тех. помещ
5	-	Индивидуальная жилая застройка	0,44	1,76	-	тех. помещ
7	-	Индивидуальная жилая застройка	2,43	9,72	-	тех. помещ
8	-	Индивидуальная жилая застройка	4,90	19,60	-	тех. помещ
9	-	Индивидуальная жилая застройка	4,11	16,44	-	тех. помещ
10	-	Индивидуальная жилая застройка	3,29	13,16	-	тех. помещ
10а	-	Индивидуальная жилая застройка	0,44	1,76	-	тех. помещ
11	-	Индивидуальная жилая застройка	7,41	29,64	-	тех. помещ
12	-	Индивидуальная жилая застройка	2,80	11,20	-	тех. помещ

№№ участка на плане	№№ объекта	Вид объекта (назначение)	Площадь участка, га	Суммарная поэтажная площадь наземной части зданий в габаритах наружных стен (новое строительство), тыс, кв.м.	Расчетное количество машиномест, м/м	Использование подземного пространства
1	2	3	4	5	6	7
13	-	Индивидуальная жилая застройка	6,68	26,72	-	тех. помещ
14	-	Индивидуальная жилая застройка	29,37	117,48	-	тех. помещ
15	-	Индивидуальная жилая застройка	5,26	21,04	-	тех. помещ
16	-	Индивидуальная жилая застройка	6,24	24,96	-	тех. помещ
17	-	Многоэтажная жилая застройка	22,12	259,46	-	тех. помещ, подземный гараж
19	-	Индивидуальная жилая застройка	7,73	30,92	-	тех. помещ
20	-	Индивидуальная жилая застройка	7,75	31,00	-	тех. помещ
21	-	Индивидуальная жилая застройка	10,40	41,60	-	тех. помещ
22	-	Индивидуальная жилая застройка	3,11	12,44	-	тех. помещ
23	-	Индивидуальная жилая застройка	50,06	200,24	-	тех. помещ
24	-	Индивидуальная жилая застройка	24,97	99,88	-	тех. помещ
25	-	Индивидуальная жилая застройка	9,19	36,76	-	тех. помещ
26	-	Индивидуальная жилая застройка	5,10	20,40	-	тех. помещ
27	-	Индивидуальная жилая застройка	7,48	29,92	-	тех. помещ

№№ участка на плане	№№ объекта	Вид объекта (назначение)	Площадь участка, га	Суммарная поэтажная площадь наземной части зданий в габаритах наружных стен (новое строительство), тыс, кв.м.	Расчетное количество машиномест, м/м	Использование подземного пространства
1	2	3	4	5	6	7
28	-	Индивидуальная жилая застройка	8,32	33,28	-	тех. помещ
29	-	Индивидуальная жилая застройка	0,66	2,64	-	тех. помещ
30	-	Индивидуальная жилая застройка	0,50	2,00	-	тех. помещ
31	-	Индивидуальная жилая застройка	0,58	2,32	-	тех. помещ
32	-	Индивидуальная жилая застройка	0,46	1,84	-	тех. помещ
33	-	Индивидуальная жилая застройка	0,34	1,36	-	тех. помещ
34	-	Индивидуальная жилая застройка	0,29	1,16	-	тех. помещ
35	-	Индивидуальная жилая застройка	6,80	27,20	-	тех. помещ
36	-	Индивидуальная жилая застройка	21,75	87,00	-	тех. помещ
37	-	Индивидуальная жилая застройка	3,19	12,76	-	тех. помещ
38	-	Индивидуальная жилая застройка	2,39	9,56	-	тех. помещ
39	-	Индивидуальная жилая застройка	5,22	20,88	-	тех. помещ
40	-	Индивидуальная жилая застройка	2,52	10,08	-	тех. помещ
41	-	Индивидуальная жилая застройка	5,65	22,60	-	тех. помещ

№№ участка на плане	№№ объекта	Вид объекта (назначение)	Площадь участка, га	Суммарная поэтажная площадь наземной части зданий в габаритах наружных стен (новое строительство), тыс, кв.м.	Расчетное количество машиномест, м/м	Использование подземного пространства
1	2	3	4	5	6	7
42	-	Индивидуальная жилая застройка	2,39	9,56	-	тех. помещ
43	-	Индивидуальная жилая застройка	37,45	149,80	-	тех. помещ
44	-	Индивидуальная жилая застройка	28,00	112,00	-	тех. помещ
45	-	Индивидуальная жилая застройка	0,63	2,52	-	тех. помещ
46	-	Индивидуальная жилая застройка	0,66	2,64	-	тех. помещ
47	-	Индивидуальная жилая застройка	0,69	2,76	-	тех. помещ
48	-	Индивидуальная жилая застройка	0,65	2,60	-	тех. помещ
49	-	Индивидуальная жилая застройка	0,57	2,28	-	тех. помещ
50	-	Индивидуальная жилая застройка	1,12	4,48	-	тех. помещ
51	-	Индивидуальная жилая застройка	0,43	1,72	-	тех. помещ
54	-	Индивидуальная жилая застройка	8,59	34,37	-	тех. помещ
55	-	Индивидуальная жилая застройка	1,66	6,65	-	тех. помещ
56	-	Индивидуальная жилая застройка	17,25	69,00	-	тех. помещ
57	-	Индивидуальная жилая застройка	1,54	6,16	-	тех. помещ

№№ участка на плане	№№ объекта	Вид объекта (назначение)	Площадь участка, га	Суммарная поэтажная площадь наземной части зданий в габаритах наружных стен (новое строительство), тыс, кв.м.	Расчетное количество машиномест, м/м	Использование подземного пространства
1	2	3	4	5	6	7
58	-	Индивидуальная жилая застройка	1,29	5,16	-	тех. помещ
59	-	Индивидуальная жилая застройка	1,80	7,20	-	тех. помещ
60	-	Индивидуальная жилая застройка	9,19	36,76	-	тех. помещ
61	-	Индивидуальная жилая застройка	5,47	21,88	-	тех. помещ
62	-	Индивидуальная жилая застройка	2,18	8,72	-	тех. помещ
63	-	Индивидуальная жилая застройка	0,27	1,08	-	тех. помещ
64	-	Индивидуальная жилая застройка	4,33	17,32	-	тех. помещ
65	-	Индивидуальная жилая застройка	15,44	61,76	-	тех. помещ
66	-	Индивидуальная жилая застройка	0,87	3,48	-	тех. помещ
67	-	Индивидуальная жилая застройка	2,58	10,32	-	тех. помещ
68	-	Индивидуальная жилая застройка	0,49	0,40	-	тех. помещ
69	-	Индивидуальная жилая застройка	0,24	0,75	-	тех. помещ
70	-	Индивидуальная жилая застройка	0,25	0,84	-	тех. помещ
71	-	Индивидуальная жилая застройка	0,15	0,59	-	тех. помещ

№№ участка на плане	№№ объекта	Вид объекта (назначение)	Площадь участка, га	Суммарная поэтажная площадь наземной части зданий в габаритах наружных стен (новое строительство), тыс, кв.м.	Расчетное количество машиномест, м/м	Использование подземного пространства
1	2	3	4	5	6	7
78	-	Магазин	0,04	0,47	-	тех. помещ
79	-	Магазин	0,05	0,20	-	тех. помещ
80	-	Воинская часть	3,98	12,64	-	тех. помещ
85	-	УВД	6,41	7,07	-	тех. помещ
87	-	Общеобразовательная школа	1,48	13,38	-	тех. помещ
88а		Объекты торговли	2,34	42,09	-	тех. помещ
90	-	Объекты культурного развития	1,24	6,83	-	тех. помещ
91	-	Объекты торговли и общественного управления	0,36	1,60	-	тех. помещ
93	-	Контора	0,48	0,57	-	тех. помещ
95	-	Общеобразовательная школа	2,80	17,80	-	тех. помещ
97	-	Детское дошкольное учреждение	1,10	5,05	-	тех. помещ
98	-	Поликлиника	0,17	2,38	-	тех. помещ
99	-	Магазин	0,07	0,43	-	тех. помещ
100	-	Объекты общественного управления	0,11	1,77	-	тех. помещ

№№ участка на плане	№№ объекта	Вид объекта (назначение)	Площадь участка, га	Суммарная поэтажная площадь наземной части зданий в габаритах наружных стен (новое строительство), тыс, кв.м.	Расчетное количество машиномест, м/м	Использование подземного пространства
1	2	3	4	5	6	7
101	-	Магазины	0,80	7,48	-	тех. помещ
101а	-	Объекты социального обслуживания	0,33	3,39	-	тех. помещ
103	-	Поликлиника	0,23	2,24	-	тех. помещ
106	-	Колбасный цех	1,49	5,96	-	тех. помещ
107	-	Гаражи	0,19	0,95	-	тех. помещ
108	-	Объекты производственной деятельности и коммунального обслуживания	0,19	3,53	-	тех. помещ
110	-	Объекты производственной деятельности	1,10	4,40	-	тех. помещ
111	-	Объекты производственной деятельности	0,75	5,25	-	тех. помещ
112	-	Объекты сельскохозяйственного использования	1,43	5,72	-	тех. помещ
113	-	Склады	1,07	4,28	-	тех. помещ
114	-	Объекты производственной деятельности	0,50	2,00	-	тех. помещ
118	-	Объекты жилищно-коммунального назначения	0,15	0,27	-	тех. помещ
119	-	Склады	0,93	2,790	-	тех. помещ

№№ участка на плане	№№ объекта	Вид объекта (назначение)	Площадь участка, га	Суммарная поэтажная площадь наземной части зданий в габаритах наружных стен (новое строительство), тыс, кв.м.	Расчетное количество машиномест, м/м	Использование подземного пространства
1	2	3	4	5	6	7
120	-	Объекты сельскохозяйственного использования	1,64	6,560	-	тех. помещ
121	-	Объекты сельскохозяйственного использования	1,66	6,640	-	тех. помещ
122	-	Склады	1,07	3,210	-	тех. помещ
124	-	Объекты сельскохозяйственного использования	7,48	29,92	-	тех. помещ
130	-	Объекты жилищно-коммунального назначения	0,67	0,13	-	тех. помещ
131	-	Гаражи	7,48	14,96	-	тех. помещ
134	-	Объекты производственной деятельности	0,81	1,67	-	тех. помещ
135	-	Объекты производственной деятельности	6,64	79,68	-	тех. помещ
136	-	Объекты производственной деятельности	2,70	10,80	-	тех. помещ
139	-	Объекты производственной деятельности	0,21	0,84	-	тех. помещ
140	-	Объекты производственной деятельности	5,69	45,52	-	тех. помещ
141	-	Объекты производственной деятельности	0,71	3,89	-	тех. помещ
142	-	Объекты производственной деятельности	1,31	5,24	-	тех. помещ

№№ участка на плане	№№ объекта	Вид объекта (назначение)	Площадь участка, га	Суммарная поэтажная площадь наземной части зданий в габаритах наружных стен (новое строительство), тыс, кв.м.	Расчетное количество машиномест, м/м	Использование подземного пространства
1	2	3	4	5	6	7
144	-	Складов, объекты делового управления	0,34	2,30	-	тех. помещ
145	-	Объекты производственной деятельности	14,96	59,84	-	тех. помещ
149	-	Объекты производственной деятельности	10,90	54,50	-	тех. помещ
150	-	Объекты производственной деятельности	1,10	5,50	-	тех. помещ
151	-	Склады	0,19	0,60	-	тех. помещ
152	-	Объекты производственной деятельности	10,13	40,52	-	тех. помещ
153	-	Объекты производственной деятельности	1,80	9,19	-	тех. помещ
154	-	Объекты производственной деятельности	13,99	156,63	-	тех. помещ
155	-	Объекты производственной деятельности	2,42	9,68	-	тех. помещ
156	-	Объекты производственной деятельности	7,00	35,00	-	тех. помещ
157	-	Гипермаркет «Карусель»	3,72	30,82	-	тех. помещ, подземный гараж
159	-	Объекты производственной деятельности и обслуживания автотранспорта	17,97	53,91	-	тех. помещ, подземный гараж
170а	-	Храм-часовня	0,05	0,12	-	тех. помещ

№№ участка на плане	№№ объекта	Вид объекта (назначение)	Площадь участка, га	Суммарная поэтажная площадь наземной части зданий в габаритах наружных стен (новое строительство), тыс, кв.м.	Расчетное количество машиномест, м/м	Использование подземного пространства
1	**2**	**3**	**4**	**5**	**6**	**7**
172	-	Молочно-товарная ферма	11,57	34,71	-	тех. помещ
180	-	Гаражи	0,34	1,02	-	тех. помещ
182	-	Складской комплекс «Ерино»	1,90	86,23	-	тех. помещ
183	-	Гаражи	2,18	6,54	-	тех. помещ
184	-	Гаражи	1,36	4,08	-	тех. помещ
185	-	Гаражи	0,40	2,05	-	тех. помещ
186	-	Объекты производственной деятельности	1,12	1,63	-	тех. помещ
1.1	1.1	Многофункциональные общественные объекты	3,66	62,22	1380	тех. помещ, подземный гараж
1.2	1.2	Многофункциональные общественные объекты	4,52	75,86	1160	тех. помещ, подземный гараж
1.3	1.3	Многофункциональные общественные объекты	1,86	29,79	15	тех. помещ, подземный гараж
1.4	1.4	Объекты жилищно-коммунального назначения	2,50	7,50	4	тех. помещ,
1.5	1.5	Объекты жилищно-коммунального назначения	2,50	7,50	4	тех. помещ,
1.6	1.6	Объекты жилищно-коммунального назначения	2,23	6,70	4	тех. помещ,
1.7	1.7	Объекты жилищно-коммунального	0,52	0,77	1	тех. помещ,

№№ участка на плане	№№ объекта	Вид объекта (назначение)	Площадь участка, га	Суммарная поэтажная площадь наземной части зданий в габаритах наружных стен (новое строительство), тыс, кв.м.	Расчетное количество машиномест, м/м	Использование подземного пространства
1	2	3	4	5	6	7
		назначения				
1.8	1.8	Объекты жилищно-коммунального назначения	1,13	1,20	8	тех. помещ,
1.9	1.9	Объекты жилищно-коммунального назначения	0,59	-	-	тех. помещ
2.1	2.1	Среднеэтажная жилая застройка, в том числе:	3,65	54,75	614	тех. помещ, подземный гараж
		-жилая застройка		51,47		
		-нежилая застройка		3,29		
2.2	2.2	Среднеэтажная жилая застройка, в том числе:	2,33	34,95	391	тех. помещ, подземный гараж
		-жилая застройка		32,85		
		-нежилая застройка		2,10		
2.3	2.3	Среднеэтажная жилая застройка, в том числе:	4,32	65,10	752	тех. помещ, подземный гараж
		-жилая застройка		61,20		
		-нежилая застройка		3,90		
2.4	2.4	Многоэтажная жилая застройка, в том числе:	2,89	72,25	809	тех. помещ, подземный гараж
		-жилая застройка		67,92		
		-нежилая застройка		4,34		
2.5	2.5	Многоэтажная жилая застройка, в том числе:	2,17	54,25	599	тех. помещ, подземный гараж
		-жилая застройка		51,00		
		-нежилая застройка		3,26		

№№ участка на плане	№№ объекта	Вид объекта (назначение)	Площадь участка, га	Суммарная поэтажная площадь наземной части зданий в габаритах наружных стен (новое строительство), тыс, кв.м.	Расчетное количество машиномест, м/м	Использование подземного пространства
1	2	3	4	5	6	7
2.6	2.6	Многоэтажная жилая застройка, в том числе:	2,76	69,00	770	тех. помещ, подземный гараж
		-жилая застройка		64,86		
		-нежилая застройка		4,14		
2.7	2.7	Многоэтажная жилая застройка, в том числе:	1,85	46,25	529	тех. помещ, подземный гараж
		-жилая застройка		43,48		
		-нежилая застройка		2,78		
2.8	2.8	Детское дошкольное учреждение на 200 мест	0,78	4,00	-	тех. помещ
2.9	2.9	Общеобразовательная школа на 1215 мест	2,54	16,77	-	тех. помещ
2.10	2.10	Детское дошкольное учреждение на 370 мест	0,97	7,40	-	тех. помещ
2.11	2.11	Поликлиника на 200 пос/см	0,50	3,40	7	тех. помещ
2.12	2.12	Малоэтажная многоквартирная жилая застройка	0,31	1,24	14	тех. помещ
2.13	2.13	Многофункциональные общественные объекты	2,17	30,38	426	тех. помещ, подземный гараж
2.14	2.14	Транспортно-пересадочный узел	2,89	40,50	57	тех. помещ, подземный гараж
2.15	2.15	Объекты смешанного общественно-производственного назначения	4,59	68,85	571	тех. помещ, подземный гараж
2.16	2.16	Объекты смешанного общественно-производственного назначения	13,58	197,09	1642	тех. помещ, подземный гараж
2.24	2.24	Отделение полиции	1,98	5,16	-	тех. помещ

№№ участка на плане	№№ объекта	Вид объекта (назначение)	Площадь участка, га	Суммарная поэтажная площадь наземной части зданий в габаритах наружных стен (новое строительство), тыс, кв.м.	Расчетное количество машиномест, м/м	Использование подземного пространства
1	**2**	**3**	**4**	**5**	**6**	**7**
2.25	2.25	Автобусный парк	6,00	3,00	-	тех. помещ
2.26	2.26	Объекты жилищно-коммунального назначения	2,06	45,32	9	тех. помещ
3.1	3.1	Многоэтажная жилая застройка	2,54	37,80	404	тех. помещ, подземный гараж
3.2	3.2	Многоуровневый паркинг	0,49	19,22	4	тех. помещ
3.3	3.3	Объекты жилищно-коммунального назначения	0,40	0,70	2	тех. помещ
3.4	3.4	Объекты жилищно-коммунального назначения	0,24	0,20	2	тех. помещ
3.5	3.5	Объекты жилищно-коммунального назначения	0,08	0,19	2	тех. помещ
3.6	3.6	Больница детская на 770 коек	7,70	12,32	25	тех. помещ.
4.1	4.1	Многоэтажная жилая застройка, в том числе:	2,59	58,79	672	тех. помещ, подземный гараж
		-жилая застройка		55,26		
		-нежилая застройка		3,53		
4.2	4.2	Смешанная общественно-жилая застройка, в том числе:	1,67	38,41	486	тех. помещ, подземный гараж
		-жилая застройка		23,05		
		-нежилая застройка		15,36		
4.3	4.3	Многоэтажная жилая застройка, в том числе:	2,35	54,01	595	тех. помещ, подземный гараж
		-жилая застройка		50,77		
		-нежилая застройка		3,24		

№№ участка на плане	№№ объекта	Вид объекта (назначение)	Площадь участка, га	Суммарная поэтажная площадь наземной части зданий в габаритах наружных стен (новое строительство), тыс, кв.м.	Расчетное количество машиномест, м/м	Использование подземного пространства
1	2	3	4	5	6	7
4.4	4.4	Многоэтажная жилая застройка, в том числе:	1,82	40,04	448	тех. помещ, подземный гараж
		-жилая застройка		37,64		
		-нежилая застройка		2,40		
4.5	4.5	Многоэтажная жилая застройка, в том числе:	1,19	27,37	310	тех. помещ, подземный гараж
		-жилая застройка		25,73		
		-нежилая застройка		1,64		
4.6	4.6	Многоэтажная жилая застройка, в том числе:	4,93	107,47	1171	тех. помещ, подземный гараж
		-жилая застройка		101,02		
		-нежилая застройка		6,45		
4.7	4.7	Многоэтажная жилая застройка, в том числе:	4,39	95,70	1076	тех. помещ, подземный гараж
		-жилая застройка		89,96		
		-нежилая застройка		5,74		
4.8	4.8	Многоэтажная жилая застройка, в том числе:	4,20	86,94	1006	тех. помещ, подземный гараж
		-жилая застройка		81,72		
		-нежилая застройка		5,22		
4.9	4.9	Детское дошкольное учреждение на 360 мест	1,26	7,20	-	тех. помещ
4.10	4.10	Общеобразовательная школа на 850 мест	2,80	11,90	-	тех. помещ.
4.11	4.11	Общеобразовательная школа на 800 мест	2,64	11,20	-	тех. помещ.
4.12	4.12	Детское дошкольное учреждение на 320 мест	1,12	6,40	-	тех. помещ.

№№ участка на плане	№№ объекта	Вид объекта (назначение)	Площадь участка, га	Суммарная поэтажная площадь наземной части зданий в габаритах наружных стен (новое строительство), тыс, кв.м.	Расчетное количество машиномест, м/м	Использование подземного пространства
1	2	3	4	5	6	7
4.13	4.13	Многофункциональные общественные объекты	1,08	22,57	299	тех. помещ, подземный гараж
4.14	4.14	Многофункциональные общественные объекты	1,09	18,53	249	тех. помещ
4.15	4.15	Поликлиника на 400 пос/см	0,70	6,60	-	тех. помещ
4.16	4.16	Объекты гостиничного обслуживания	1,11	22,24	266	тех. помещ, подземный гараж
4.17	4.17	Объекты жилищно-коммунального назначения	0,25	-	-	тех. помещ
4.18	4.18	Объекты жилищно-коммунального назначения	12,00	10,32	6	тех. помещ
4.23	4.23	Объекты жилищно-коммунального назначения	0,97	-	-	тех. помещ
5.1	5.1	Многоэтажная жилая застройка, в том числе:	0,89	17,80	218	тех. помещ, подземный гараж
		-жилая застройка		16,73		
		-нежилая застройка		1,07		
5.2	5.2	Многоэтажная жилая застройка, в том числе:	2,86	67,35	783	тех. помещ, подземный гараж
		-жилая застройка		63,31		
		-нежилая застройка		4,04		
5.3	5.3	Многоэтажная жилая застройка, в том числе:	1,85	23,59	276	тех. помещ, подземный гараж
		-жилая застройка		22,17		
		-нежилая застройка		1,42		
5.4	5.4	Многоэтажная жилая застройка,	5,90	129,80	1480	тех. помещ,

№№ участка на плане	№№ объекта	Вид объекта (назначение)	Площадь участка, га	Суммарная поэтажная площадь наземной части зданий в габаритах наружных стен (новое строительство), тыс, кв.м.	Расчетное количество машиномест, м/м	Использование подземного пространства
1	2	3	4	5	6	7
		в том числе:				подземный гараж
		-жилая застройка		122,01		
		-нежилая застройка		7,79		
5.5	5.5	Многоэтажная жилая застройка, в том числе:	1,30	30,55	350	тех. помещ, подземный гараж
		-жилая застройка		28,72		
		-нежилая застройка		1,83		
5.6	5.6	Многоэтажная жилая застройка, в том числе:	2,17	36,67	442	тех. помещ, подземный гараж
		-жилая застройка		34,47		
		-нежилая застройка		2,20		
5.7	5.7	Смешанная общественно-жилая застройка, в том числе:	2,77	57,34	910	тех. помещ, подземный гараж
		-жилая застройка		37,27		
		-нежилая застройка		20,07		
5.8	5.8	Смешанная общественно-жилая застройка, в том числе:	4,34	88,23	1404	тех. помещ, подземный гараж
		-жилая застройка		57,35		
		-нежилая застройка		30,88		
5.9	5.9	Детское дошкольное учреждение на 250 мест	0,75	5,56	-	тех. помещ
5.10	5.10	Общеобразовательная школа на 1200	2,75	18,67	-	тех. помещ

№№ участка на плане	№№ объекта	Вид объекта (назначение)	Площадь участка, га	Суммарная поэтажная площадь наземной части зданий в габаритах наружных стен (новое строительство), тыс, кв.м.	Расчетное количество машиномест, м/м	Использование подземного пространства
1	2	3	4	5	6	7
		мест				
5.11	5.11	Детское дошкольное учреждение на 275 мест	0,75	6,11	-	тех. помещ
5.12	5.12	Многофункциональные общественные объекты	1,05	21,99	543	тех. помещ, подземный гараж
5.13	5.13	Объекты жилищно-коммунального назначения	0,34	3,04	-	тех. помещ
5.14	5.14	Храмовый комплекс на 1000 прихожан	0,72	6,00	-	тех. помещ
5.15	5.15	Объекты жилищно-коммунального назначения	2,58	36,55	18	тех. помещ
5.16	5.16	Объекты обеспечения внутреннего правопорядка	0,61	4,00	14	тех. помещ
5.17	5.17	Объекты обеспечения внутреннего правопорядка	1,52	6,00	14	тех. помещ
6.1	6.1	Объекты производственной деятельности	5,30	58,30	2041	тех. помещ, подземный гараж
6.2	6.2	Объекты производственной деятельности	3,95	47,40	158	тех. помещ, подземный гараж
6.3	6.3	Объекты производственной деятельности	0,37	4,44	15	тех. помещ, подземный гараж
6.4	6.4	Объекты производственной деятельности	3,03	36,36	122	тех. помещ, подземный гараж
6.6	6.6	Объекты жилищно-коммунального назначения	1,07	-	-	тех. помещ
7.1	7.1	Многоэтажная жилая застройка, в том числе:	2,31	39,27	448	тех. помещ, подземный гараж
		-жилая застройка		36,91		

№№ участка на плане	№№ объекта	Вид объекта (назначение)	Площадь участка, га	Суммарная поэтажная площадь наземной части зданий в габаритах наружных стен (новое строительство), тыс, кв.м.	Расчетное количество машиномест, м/м	Использование подземного пространства
1	2	3	4	5	6	7
		-нежилая застройка		2,36		
7.2	7.2	Многоэтажная жилая застройка, в том числе:	3,23	56,53	633	тех. помещ, подземный гараж
		-жилая застройка		53,14		
		-нежилая застройка		3,39		
7.3	7.3	Многоэтажная жилая застройка, в том числе:	5,35	90,95	1016	тех. помещ, подземный гараж
		-жилая застройка		85,49		
		-нежилая застройка		5,46		
7.4	7.4	Многоэтажная жилая застройка, в том числе:	2,08	37,44	428	тех. помещ, подземный гараж
		-жилая застройка		35,19		
		-нежилая застройка		2,25		
7.5	7.5	Общеобразовательная школа на 900 мест	3,15	12,42	-	тех. помещ.
7.6	7.6	Детское дошкольное учреждение на 350 мест	1,23	7,00	-	тех. помещ.
7.7	7.7	Поликлиника на 200 пос/см	0,50	3,40	7	тех. помещ.
7.8	7.8	Объекты жилищно-коммунального назначения	0,45	7,20	4	тех. помещ
7.9	7.9	Многофункциональные общественные объекты	0,76	14,36	132	тех. помещ, подземный гараж
7.10	7.10	Многофункциональные общественные объекты	2,73	54,60	607	тех. помещ, подземный гараж
7.11	7.11	Объекты жилищно-коммунального назначения	0,47	3,28	2	тех. помещ
7.12	7.12	Объекты жилищно-коммунального	0,81	5,66	3	тех. помещ

№№ участка на плане	№№ объекта	Вид объекта (назначение)	Площадь участка, га	Суммарная поэтажная площадь наземной части зданий в габаритах наружных стен (новое строительство), тыс, кв.м.	Расчетное количество машиномест, м/м	Использование подземного пространства
1	2	3	4	5	6	7
		назначения				
8.1	8.1	Многоэтажная жилая застройка, в том числе:	2,15	38,70	436	тех. помещ, подземный гараж
		-жилая застройка		36,36		
		-нежилая застройка		2,32		
8.2	8.2	Многоэтажная жилая застройка, в том числе:	3,82	65,75	758	тех. помещ, подземный гараж
		-жилая застройка		61,80		
		-нежилая застройка		3,95		
8.3	8.3	Многоэтажная жилая застройка, в том числе:	3,37	60,66	669	тех. помещ, подземный гараж
		-жилая застройка		57,02		
		-нежилая застройка		3,64		
8.4	8.4	Многоэтажная жилая застройка, в том числе:	3,75	67,50	771	тех. помещ, подземный гараж
		-жилая застройка		63,45		
		-нежилая застройка		4,05		
8.5	8.5	Многоэтажная жилая застройка, в том числе:	2,31	36,96	424	тех. помещ, подземный гараж
		-жилая застройка		34,74		
		-нежилая застройка		2,22		
8.6	8.6	Участок многоэтажной жилой застройки	2,86	45,76	527	тех. помещ, подземный гараж
		-жилая застройка		43,01		
		-нежилая застройка		2,75		
8.7	8.7	Детское дошкольное учреждение на 250 мест	1,18	5,56	-	тех. помещ.

№№ участка на плане	№№ объекта	Вид объекта (назначение)	Площадь участка, га	Суммарная поэтажная площадь наземной части зданий в габаритах наружных стен (новое строительство), тыс, кв.м.	Расчетное количество машиномест, м/м	Использование подземного пространства
1	2	3	4	5	6	7
8.8	8.8	Общеобразовательная школа на 1000 мест	2,66	15,33	-	тех. помещ.
8.9	8.9	Детское дошкольное учреждение на 200 мест	0,95	4,44	-	тех. помещ.
8.10	8.10	Многофункциональные общественные объекты	0,97	13,02	225	тех. помещ, подземный гараж.
8.11	8.11	Многофункциональные общественные объекты	2,42	48,40	835	тех. помещ, подземный гараж
8.12	8.12	Объекты жилищно-коммунального назначения	1,41	11,28	27	тех. помещ
8.13	8.13	Объекты жилищно-коммунального назначения	1,06	2,12	2	тех. помещ
8.14	8.14	Пожарное депо	0,97	1,33	8	тех. помещ
8.15	8.15	Многоэтажная жилая застройка, в том числе:		28,16	323	тех. помещ, подземный гараж
		-жилая застройка		26,47		
		-нежилая застройка		1,69		
8.23	8.23	Объекты жилищно-коммунального назначения	0,54	-	-	тех. помещ
9.1	9.1	Медицинский центр с поликлиникой на 230 пос/смену	4,62	41,79	140	тех. помещ.
9.2	9.2	Среднеэтажная жилая застройка, в том числе:	2,78	26,41	299	тех. помещ, подземный гараж.
		-жилая застройка		24,83		
		-нежилая застройка		1,58		

№№ участка на плане	№№ объекта	Вид объекта (назначение)	Площадь участка, га	Суммарная поэтажная площадь наземной части зданий в габаритах наружных стен (новое строительство), тыс, кв.м.	Расчетное количество машиномест, м/м	Использование подземного пространства
1	2	3	4	5	6	7
9.3	9.3	Среднеэтажная жилая застройка, в том числе:	2,17	21,70	245	тех. помещ, подземный гараж
		-жилая застройка		20,40		
		-нежилая застройка		1,30		
9.4	9.4	Среднеэтажная жилая застройка, в том числе:	1,97	19,70	228	тех. помещ, подземный гараж
		-жилая застройка		18,52		
		-нежилая застройка		1,18		
9.5	9.5	Среднеэтажная жилая застройка, в том числе:	2,12	21,20	243	тех. помещ, подземный гараж
		-жилая застройка		19,93		
		-нежилая застройка		1,27		
9.6	9.6	Среднеэтажная жилая застройка, в том числе:	2,61	26,10	289	тех. помещ, подземный гараж
		-жилая застройка		24,53		
		-нежилая застройка		1,57		
9.7	9.7	Среднеэтажная жилая застройка, в том числе:	1,47	14,34	165	тех. помещ, подземный гараж
		-жилая застройка		13,48		
		-нежилая застройка		0,86		
9.8	9.8	Среднеэтажная жилая застройка, в том числе:	3,40	32,30	364	тех. помещ, подземный гараж
		-жилая застройка		30,36		
		-нежилая застройка		1,94		
9.9	9.9	Многофункциональные общественные объекты	1,50	30,03	539	тех. помещ.

№№ участка на плане	№№ объекта	Вид объекта (назначение)	Площадь участка, га	Суммарная поэтажная площадь наземной части зданий в габаритах наружных стен (новое строительство), тыс, кв.м.	Расчетное количество машиномест, м/м	Использование подземного пространства
1	**2**	**3**	**4**	**5**	**6**	**7**
9.10	9.10	Детское дошкольное учреждение на 240 мест	0,89	5,33	-	тех. помещ.
9.11	9.11	Общеобразовательная школа на 475 мест	2,40	7,28	-	тех. помещ.
9.12	9.12	Многофункциональные общественные объекты	0,87	13,87	248	тех. помещ.
9.22	9.22	Объекты жилищно-коммунального назначения	0,50	-	-	тех. помещ

4. Таблица Характеристика земельных участков территории

К плану «Межевание территории»

Участки зданий, объектов (элементов) комплек-сного благоуст-ройства	№ участков на плане	Адреса и характеристики объектов, территории	Территория в границах участков, установленных проектом межевания, га	Вид ограничения на участке, га
Участки многоквартирной жилой застройки	6	Участок среднеэтажной жилой застройки	1,15	-
	17	Участок многоэтажной жилой застройки	22,12	-
	18	Участок многоэтажной жилой застройки	14,94	-
	52	Участок среднеэтажной жилой застройки	7,03	-
	53	Участок многоэтажной жилой застройки	4,10	-
	2.1	Участок среднеэтажной жилой застройки	3,65	-
	2.2	Участок среднеэтажной жилой застройки	2,33	-
	2.3	Участок среднеэтажной жилой застройки	4,32	-
	2.4	Участок многоэтажной жилой застройки	2,89	-
	2.5	Участок многоэтажной жилой застройки	2,17	-
	2.6	Участок многоэтажной жилой застройки	2,76	-
	2.7	Участок многоэтажной жилой застройки	1,85	-
	2.12	Участок малоэтажной многоквартирной жилой застройки	0,31	Водоохранная зона пруда – 0,24 га
	3.1	Участок многоэтажной жилой застройки	2,54	Водоохранная зона р. Десна – 1,46 га
	4.1	Участок многоэтажной жилой застройки	2,59	Техническая зона инженерных коммуникаций – 0,27 га
	4.2	Участок смешанного общественно-жилого вида	1,67	-
	4.3	Участок многоэтажной жилой застройки	2,35	Техническая зона инженерных коммуникаций – 0,47 га

	4.4	Участок многоэтажной жилой застройки	1,82	-
	4.5	Участок многоэтажной жилой застройки	1,19	-
	4.6	Участок многоэтажной жилой застройки	4,93	-
	4.7	Участок многоэтажной жилой застройки	4,39	Техническая зона инженерных коммуникаций – 0,25 га
	4.8	Участок многоэтажной жилой застройки	4,20	Техническая зона инженерных коммуникаций – 0,7
	5.1	Участок многоэтажной жилой застройки	0,89	Техническая зона инженерных коммуникаций – 0,29 га
	5.2	Участок многоэтажной жилой застройки	2,86	Техническая зона инженерных коммуникаций – 0,59 га
	5.3	Участок многоэтажной жилой застройки	1,85	-
	5.4	Участок многоэтажной жилой застройки	5,90	Техническая зона инженерных коммуникаций – 0,63 га
	5.5	Участок многоэтажной жилой застройки	1,30	Техническая зона инженерных коммуникаций – 0,31 га
	5.6	Участок многоэтажной жилой застройки	2,17	Техническая зона инженерных коммуникаций – 0,23 га
	5.7	Участок смешанного общественно-жилого вида	2,77	Техническая зона инженерных коммуникаций – 0,15 га
	5.8	Участок смешанного общественно-жилого вида	4,34	Техническая зона инженерных коммуникаций – 0,31 га
	7.1	Участок многоэтажной жилой застройки	2,31	-
	7.2	Участок многоэтажной жилой застройки	3,23	-
	7.3	Участок многоэтажной жилой застройки	5,35	Техническая зона инженерных коммуникаций – 0,41 га

	7.4	Участок многоэтажной жилой застройки	2,08	-
	8.1	Участок многоэтажной жилой застройки	2,15	-
	8.2	Участок многоэтажной жилой застройки	3,82	Техническая зона инженерных коммуникаций – 0,93
	8.3	Участок многоэтажной жилой застройки	3,37	Техническая зона инженерных коммуникаций – 0,87 га
	8.4	Участок многоэтажной жилой застройки	3,75	Техническая зона инженерных коммуникаций – 0,77 га
	8.5	Участок многоэтажной жилой застройки	2,31	Техническая зона инженерных коммуникаций – 0,58 га
	8.6	Участок многоэтажной жилой застройки	2,86	Техническая зона инженерных коммуникаций – 0,52 га
	8.15	Участок многоэтажной жилой застройки	1,76	-
	9.2	Участок среднеэтажной жилой застройки	2,78	-
	9.3	Участок среднеэтажной жилой застройки	2,17	Техническая зона инженерных коммуникаций – 0,42 га
	9.4	Участок среднеэтажной жилой застройки	1,97	Техническая зона инженерных коммуникаций – 0,36 га
	9.5	Участок среднеэтажной жилой застройки	2,12	Техническая зона инженерных коммуникаций – 0,18 га
	9.6	Участок среднеэтажной жилой застройки	2,61	Техническая зона инженерных коммуникаций – 0,28 га
	9.7	Участок среднеэтажной жилой застройки	1,47	Техническая зона инженерных коммуникаций – 0,31 га
	9.8	Участок среднеэтажной жилой застройки	3,40	Техническая зона инженерных

				коммуникаций – 0,4 га
		Итого по многоквартирной застройке	**166,89**	
Участки одноквартирной жилой застройки	1	Участок индивидуальной жилой застройки	32,67	Водоохранная зона – 6,2 га, Водоохранная зона пруда – 0,7 га
	2	Участок индивидуальной жилой застройки	5,29	Водоохранная зона пруда – 0,07 га
	3	Участок индивидуальной жилой застройки	4,24	Водоохранная зона р. Десна – 0,55 га.
	4	Участок индивидуальной жилой застройки	0,25	Водоохранная зона р. Десна – 0,25 га
	5	Участок индивидуальной жилой застройки	0,44	-
	7	Участок индивидуальной жилой застройки	2,43	-
	8	Участок индивидуальной жилой застройки	4,90	Водоохранная зона р. Десна – 2,15 га
	9	Участок индивидуальной жилой застройки	4,11	Водоохранная зона р. Десна – 0,73 га
	10	Участок индивидуальной жилой застройки	3,29	Водоохранная зона р. Десна – 2,02 га
	10а	Участок индивидуальной жилой застройки	0,44	Водоохранная зона р. Десна – 0,25 га
	11	Участок индивидуальной жилой застройки	7,41	Водоохранная зона р. Десна – 5,34 га
	12	Участок индивидуальной жилой застройки	2,80	-
	13	Участок индивидуальной жилой застройки	6,68	-
	14	Участок индивидуальной жилой застройки	29,37	Техническая зона инженерных коммуникаций – 0,03 га, водоохранная зона пруда – 0,25 га
	15	Участок индивидуальной жилой застройки	5,26	-
	16	Участок индивидуальной жилой застройки	6,24	водоохранная зона пруда – 0,64 га
	19	Участок индивидуальной жилой застройки	7,73	-
	20	Участок индивидуальной жилой застройки	7,75	-
	21	Участок индивидуальной жилой застройки	10,40	-
	22	Участок индивидуальной жилой застройки	3,11	-
	23	Участок индивидуальной жилой	50,06	-

		застройки		
	24	Участок индивидуальной жилой застройки	24,97	Водоохранная зона пруда - 0,6 га
	25	Участок индивидуальной жилой застройки	9,19	-
	26	Участок индивидуальной жилой застройки	5,10	-
	27	Участок индивидуальной жилой застройки	7,48	Техническая зона инженерных коммуникаций – 0,86 га, водоохранная зона р. Десна – 4,3 га
	28	Участок индивидуальной жилой застройки	8,32	Водоохранная зона р. Десна – 5,33 га.
	29	Участок индивидуальной жилой застройки	0,66	Водоохранная зона р. Десна – 0,66
	30	Участок индивидуальной жилой застройки	0,50	Водоохранная зона р. Десна – 0,50
	31	Участок индивидуальной жилой застройки	0,58	Водоохранная зона р. Десна – 0,58
	32	Участок индивидуальной жилой застройки	0,46	Водоохранная зона р. Десна – 0,46
	33	Участок индивидуальной жилой застройки	0,34	Водоохранная зона р. Десна – 0,34
	34	Участок индивидуальной жилой застройки	0,29	Водоохранная зона р. Десна – 0,29
	35	Участок индивидуальной жилой застройки	6,80	Водоохранная зона р. Десна - 6,80 га
	36	Участок индивидуальной жилой застройки	21,75	Водоохранная зона пруда - 0,52 га
	37	Участок индивидуальной жилой застройки	3,19	-
	38	Участок индивидуальной жилой застройки	2,39	Техническая зона инженерных коммуникаций – 0,25 га
	39	Участок индивидуальной жилой застройки	5,22	-
	40	Участок индивидуальной жилой застройки	2,52	-
	41	Участок индивидуальной жилой застройки	5,65	-
	42	Участок индивидуальной жилой застройки	2,39	-
	43	Участок индивидуальной жилой застройки	37,45	-
	44	Участок индивидуальной жилой застройки	28,00	Водоохранная зона пруда – 0,16 га
	45	Участок индивидуальной жилой	0,63	-

		застройки		
	46	Участок индивидуальной жилой застройки	0,66	-
	47	Участок индивидуальной жилой застройки	0,69	-
	48	Участок индивидуальной жилой застройки	0,65	-
	49	Участок индивидуальной жилой застройки	0,57	-
	50	Участок индивидуальной жилой застройки	1,12	-
	51	Участок индивидуальной жилой застройки	0,43	-
	54	Участок индивидуальной жилой застройки	8,59	Техническая зона инженерных коммуникаций – 0,3 га
	55	Участок индивидуальной жилой застройки	1,66	-
	56	Участок индивидуальной жилой застройки	17,25	-
	57	Участок индивидуальной жилой застройки	1,54	Водоохранная зона р. Десна – 0,2 га
	58	Участок индивидуальной жилой застройки	1,29	
	59	Участок индивидуальной жилой застройки	1,80	-
	60	Участок индивидуальной жилой застройки	9,19	Водоохранная зона р. Десна – 2,3 га
	61	Участок индивидуальной жилой застройки	5,47	-
	62	Участок индивидуальной жилой застройки	2,18	-
	63	Участок индивидуальной жилой застройки	0,27	-
	64	Участок индивидуальной жилой застройки	4,33	-
	65	Участок индивидуальной жилой застройки	15,44	Водоохранная зона р. Десна – 11,1 га
	66	Участок индивидуальной жилой застройки	0,87	-
	67	Участок индивидуальной жилой застройки	2,58	-
	68	Участок индивидуальной жилой застройки	0,49	
	69	Участок индивидуальной жилой застройки	0,24	Водоохранная зона р. Десна – 0,24 га
	70	Участок индивидуальной жилой застройки	0,25	Водоохранная зона р. Десна – 0,25 га
	71	Участок индивидуальной жилой застройки	0,15	Водоохранная зона р. Десна – 0,15

		Итого по одноквартирной застройке	**446,46**	
Участки детских учреждений	75	Участок размещения объектов образования и просвещения	0,46	-
	82	Участок размещения объектов образования и просвещения	7,62	Техническая зона инженерных коммуникаций – 0,03 га
	86	Участок размещения объектов образования и просвещения	1,51	-
	87	Участок размещения объектов образования и просвещения	1,48	-
	95	Участок размещения объектов образования и просвещения	2,80	-
	96	Участок размещения объектов образования и просвещения	1,21	-
	97	Участок размещения объектов образования и просвещения	1,10	-
	2.8	Участок размещения объектов образования и просвещения	0,78	-
	2.9	Участок размещения объектов образования и просвещения	2,54	Техническая зона инженерных коммуникаций – 0,15 га
	2.10	Участок размещения объектов образования и просвещения	0,97	-
	4.9	Участок размещения объектов образования и просвещения	1,26	-
	4.10	Участок размещения объектов образования и просвещения	2,80	-
	4.11	Участок размещения объектов образования и просвещения	2,64	Техническая зона инженерных коммуникаций – 0,07 га
	4.12	Участок размещения объектов образования и просвещения	1,12	Техническая зона инженерных коммуникаций – 0,07 га
	5.9	Участок размещения объектов образования и просвещения	0,75	Техническая зона инженерных коммуникаций – 0,1 га
	5.10	Участок размещения объектов образования и просвещения	2,75	Техническая зона инженерных коммуникаций – 0,17 га

	5.11	Участок размещения объектов образования и просвещения	0,75	Техническая зона инженерных коммуникаций – 0,12 га
	7.5	Участок размещения объектов образования и просвещения	3,15	Техническая зона инженерных коммуникаций – 0,03 га
	7.6	Участок размещения объектов образования и просвещения	1,23	-
	8.7	Участок размещения объектов образования и просвещения	1,18	-
	8.8	Участок размещения объектов образования и просвещения	2,66	-
	8.9	Участок размещения объектов образования и просвещения	0,95	-
	9.10	Участок размещения объектов образования и просвещения	0,89	-
	9.11	Участок размещения объектов образования и просвещения	2,40	Техническая зона инженерных коммуникаций – 0,2 га
		Итого по детским учреждениям	**45,00**	
Озелененные территории общего пользования	203	Участок (территория) общего пользования	0,22	Озелененные территории – 0,22 га
	204	Участок (территория) общего пользования	0,58	Озелененные территории – 0,58 га, Водоохранная зона р. Десна – 0,21 га
	205	Участок (территория) общего пользования	17,00	Озелененные территории – 17 га, Водоохранная зона р. Десна – 0,9 га
	207	Участок (территория) общего пользования	0,48	Озелененные территории – 0,48 га
	208	Участок (территория) общего пользования	0,80	Водоохранная зона р. Десна – 0,18 га
	209	Участок (территория) общего пользования	14,88	Водоохранная зона р. Десна – 14,88 га
	210	Участок (территория) общего пользования	119,80	ООЗТ – 119,80 га, Водоохранная зона р. Десна – 43,7 га
	211	Участок (территория) общего пользования	0,85	-
	212	Участок (территория) общего пользования	1,58	Техническая зона инженерных коммуникаций – 0,34 га
	214	Участок (территория) общего	1,34	Техническая зона

		пользования		инженерных коммуникаций – 0,2 га, озелененные территории – 1.34 га
	215	Участок (территория) общего пользования	1,32	Береговая полоса – 0,42 га
	218	Участок (территория) общего пользования	3,79	Озелененные территории – 3,79 га, Водохранная зона прудов – 2,88 га
	219	Участок (территория) общего пользования	0,26	-
	220	Участок (территория) общего пользования	0,34	Озелененные территории – 0,34 га
	221	Участок (территория) общего пользования	1,45	Озелененные территории – 1,45 га, Техническая зона инженерных коммуникаций – 0,43 га
	223	Участок (территория) общего пользования	0,35	Озелененные территории – 0,35 га
	224	Участок (территория) общего пользования	4,47	Водоохранная зона р. Десна – 3,34 га ООЗТ – 4,47 га, Техническая зона инженерных коммуникаций – 0,32 га
	226	Участок (территория) общего пользования	4,76	Водоохранная зона р. Десна – 4,76, береговая полоса р. Десна – 0,74
	227	Участок (территория) общего пользования	40,90	Техническая зона инженерных коммуникаций – 0,52, водоохранная зона р. Десна – 27,88 га, ООЗТ – 40,90 га
	230	Участок (территория) общего пользования	1,02	Водоохранная зона р. Десна – 1,02 га, береговая полоса р. Десна – 0,71га
	232	Участок (территория) общего пользования	18,68	Водоохранная зона р. Десна – 18,68 га Озелененные

				территории – 18,68 га
	233	Участок (территория) общего пользования	0,69	Техническая зона инженерных коммуникаций – 0,04 га, Озелененные территории – 0,69 га
	235	Участок (территория) общего пользования	1,10	Водоохранная зона р. Десна – 0,85 га
	236	Участок (территория) общего пользования	0,29	Водоохранная зона р. Десна – 0,27 га
	237	Участок (территория) общего пользования	0,30	Водоохранная зона р. Десна – 0,17 га, Озелененные территории – 0,30 га
	239	Участок (территория) общего пользования	23,00	Водоохранная зона р. Десна – 21,15 га, ООЗТ – 23,00 га
	240	Участок (территория) общего пользования	19,09	Водоохранная зона р. Десна – 5,47 га, ООЗТ – 19,09 га
	242	Участок (территория) общего пользования	0,98	-
	243	Участок (территория) общего пользования	0,89	-
	244	Участок (территория) общего пользования	6,55	Водоохранная зона р. Десна – 5,77 га, Озелененные территории – 6,31 га.
	245	Участок (территория) общего пользования	0,38	Водоохранная зона р. Десна – 0,2 га, ООЗТ – 0,38 га
	247	Участок (территория) общего пользования	0,30	Озелененные территории – 0,30 га
	249	Участок (территория) общего пользования	1,38	Техническая зона инженерных коммуникаций – 1,38 га, Озелененные территории – 1,38 га.
	250	Участок (территория) общего пользования	6,95	Техническая зона инженерных коммуникаций – 0,37 га, Водоохранная зона – 5,1 га, Озелененные

				территории – 5, 35 га.
	251	Участок (территория) общего пользования	8,83	Техническая зона инженерных коммуникаций – 1,92 га, Озелененных территорий – 8,83 га, Водоохранная зона – 7,59 га
	252	Участок (территория) общего пользования	3,52	Техническая зона инженерных коммуникаций – 0,69 га, Озелененные территории – 3, 52 га.
	253	Участок (территория) общего пользования	2,40	Озелененные территории – 2, 43 га.
	254	Участок (территория) общего пользования	0,23	Озелененные территории – 0, 23 га.
	255	Участок (территория) общего пользования	4,80	Техническая зона инженерных коммуникаций – 1,03 га, ООЗТ – 4,80 га
	256	Участок (территория) общего пользования	0,21	Техническая зона инженерных коммуникаций – 0,07 га, озелененные территории – 0,21 га
	257	Участок (территория) общего пользования	11,88	ООЗТ – 11,88 га
	258	Участок (территория) общего пользования	5,84	ООЗТ – 5,84 га
	260	Участок (территория) общего пользования	1,54	Озелененные территории – 1,54 га
	261	Участок (территория) общего пользования	0,52	Озелененные территории – 0,52 га
	262	Участок (территория) общего пользования	0,33	Озелененные территории – 0,33 га
	263	Участок (территория) общего пользования	0,28	Озелененные территории – 0,28 га
	264	Участок (территория) общего пользования	1,21	Техническая зона инженерных коммуникаций – 0,75 га, озелененные

				территории – 1,21 га
	265	Участок (территория) общего пользования	2,09	Озелененные территории – 2,09 га
	266	Участок (территория) общего пользования	8,05	Техническая зона инженерных коммуникаций – 2,79 га, Озелененные территории – 8,05 га
	269	Участок (территория) общего пользования	1,81	Озелененные территории – 1,81 га
	270	Участок (территория) общего пользования	0,56	Озелененные территории – 0,56 га
	271	Участок (территория) общего пользования	0,70	Озелененные территории – 0,70 га
	272	Участок (территория) общего пользования	0,25	Озелененные территории – 0,25 га
	273	Участок (территория) общего пользования	0,52	Озелененные территории – 0,52 га
	274	Участок (территория) общего пользования	0,75	Озелененные территории – 0,75 га
	277	Участок (территория) общего пользования	1,58	Техническая зона инженерных коммуникаций – 0,5 га, Озелененные территории – 1,58 га
	278	Участок (территория) общего пользования	4,22	Техническая зона инженерных коммуникаций – 0,9 га, Озелененные территории – 4,22 га
	279	Участок (территория) общего пользования	0,07	Озелененные территории – 0,07 га
	280	Участок (территория) общего пользования	13,13	ООЗТ – 13,13 га
	281	Участок (территория) общего пользования	54,24	ООЗТ – 54,24 га, Техническая зона инженерных коммуникаций – 0,17 га
	282	Участок (территория) общего пользования	1,14	
	284	Участок (территория) общего пользования	0,99	Водоохранная зона р. Десна – 0, 34 га
	285	Участок (территория) общего пользования	0,64	Техническая зона инженерных коммуникаций – 0,64 га, Озелененные

				территории – 0,64 га
	286	Участок (территория) общего пользования	0,75	ООЗТ – 0,75 га, Техническая зона инженерных коммуникаций – 0,6 га
	287	Участок (территория) общего пользования	0,28	Водоохранная зона р. Десна – 0,17 га, ООЗТ – 0,28 га
	289	Участок (территория) общего пользования	0,34	Озелененные территории – 0,34 га
	291	Участок (территория) общего пользования	0,32	Озелененные территории – 0,32 га
	292	Участок (территория) общего пользования	0,26	Озелененные территории – 0,26 га
	293	Участок (территория) общего пользования	0,06	Озелененные территории – 0,06 га
	294	Участок (территория) общего пользования	0,72	Озелененные территории – 0,72 га
	295	Участок (территория) общего пользования	1,11	Техническая зона инженерных коммуникаций – 0,97 га
	297	Участок (территория) общего пользования	0,09	Техническая зона инженерных коммуникаций – 0,09 га
	1.10	Участок (территория) общего пользования	0,43	Техническая зона инженерных коммуникаций – 0,18 га, Озелененные территории – 0,43 га.
	1.11	Участок (территория) общего пользования	4,14	Озелененные территории – 4,14 га Техническая зона инженерных коммуникаций – 3,92 га
	1.12	Участок (территория) общего пользования	0,58	Озелененные территории – 0,58 га
	2.17	Участок (территория) общего пользования	0,74	Озелененные территории – 0,74 га
	2.18	Участок (территория) общего пользования	0,48	Техническая зона инженерных коммуникаций – 0,24 га, Озелененные территории – 0,48 га
	2.19	Участок (территория) общего	0,70	Техническая зона

		пользования		инженерных коммуникаций – 0,70 га, Озелененные территории – 0,70 га
	2.20	Участок (территория) общего пользования	1,67	Техническая зона инженерных коммуникаций – 1,19 га, Озелененные территории – 1,67 га
	2.21	Участок (территория) общего пользования	0,94	Техническая зона инженерных коммуникаций – 0,94 га, Озелененные территории – 0,94 га
	2.22	Участок (территория) общего пользования	0,48	Озелененные территории – 0,48 га
	2.23	Участок (территория) общего пользования	0,06	Озелененные территории – 0,06 га
	2.27	Участок (территория) общего пользования	0,30	Озелененные территории – 0,30 га, техническая зона инженерных коммуникаций – 0,30 га
	2.28	Участок (территория) общего пользования	0,16	Озелененные территории – 0,16 га, техническая зона инженерных коммуникаций – 0,16 га
	4.19	Участок (территория) общего пользования	3,24	Озелененные территории – 2,56 га Техническая зона инженерных коммуникаций – 2,56 га
	4.20	Участок (территория) общего пользования	1,12	Озелененные территории –1,12 га Техническая зона инженерных коммуникаций – 0,2 га
	4.21	Участок (территория) общего пользования	2,05	Озелененные территории – 2,05 га Техническая зона инженерных коммуникаций – 2,05 га

	4.22	Участок (территория) общего пользования	2,36	Озелененные территории – 2,36 га Техническая зона инженерных коммуникаций – 2,36 га
	4.24	Участок (территория) общего пользования	0,30	Озелененные территории – 0,3 га Техническая зона инженерных коммуникаций – 0,3 га
	5.18	Участок (территория) общего пользования	0,61	Озелененные территории – 0,61 га
	5.19	Участок (территория) общего пользования	0,06	Техническая зона инженерных коммуникаций – 0,06 га, Озелененные территории – 0,06 га
	5.20	Участок (территория) общего пользования	0,11	Техническая зона инженерных коммуникаций – 0,11 га, Озелененные территории – 0,11 га
	5.21	Участок (территория) общего пользования	0,08	Техническая зона инженерных коммуникаций – 0,08 га, Озелененные территории – 0,08 га
	5.22	Участок (территория) общего пользования	0,26	Техническая зона инженерных коммуникаций – 0,13 га, Озелененные территории – 0,26 га
	6.5	Участок (территория) общего пользования	1,38	Водоохранная зона р. Десна – 0,73, техническая зона инженерных коммуникаций – 0,78 га Озелененные территории – 1,38 га
	7.13	Участок (территория) общего пользования	1,15	Озелененные территории – 1,15 га
	7.14	Участок (территория) общего пользования	0,82	Техническая зона инженерных коммуникаций –

				0,51 га, Озелененные территории – 0,82 га
	7.15	Участок (территория) общего пользования	0,22	Техническая зона инженерных коммуникаций – 0,22 га, Озелененные территории – 0,22 га
	7.16	Участок (территория) общего пользования	0,37	Техническая зона инженерных коммуникаций – 0,37 га, Озелененные территории – 0,37 га
	7.17	Участок (территория) общего пользования	0,35	Техническая зона инженерных коммуникаций – 0,35 га, Озелененные территории – 0,35 га
	7.18	Участок (территория) общего пользования	0,46	Техническая зона инженерных коммуникаций – 0,43 га, Озелененные территории – 0,46 га
	8.16	Участок (территория) общего пользования	0,20	-
	8.17	Участок (территория) общего пользования	0,29	-
	8.18	Участок (территория) общего пользования	0,58	Озелененные территории – 0,58 га, техническая зона инженерных коммуникаций – 0,40 га
	8.19	Участок (территория) общего пользования	0,52	Озелененные территории – 0,52 га
	8.20	Участок (территория) общего пользования	2,82	Озелененные территории – 2,82 га, Водоохранная зона – 2,1 га
	8.21	Участок (территория) общего пользования	0,54	Техническая зона инженерных коммуникаций – 0,54 га
	8.22	Участок (территория) общего пользования	0,29	Озелененные территории – 0,29 га
	8.24	Участок (территория) общего	0,25	Техническая зона

		пользования		инженерных коммуникаций – 0,19 га, Озелененные территории – 0,25 га
	8.25	Участок (территория) общего пользования	0,59	Техническая зона инженерных коммуникаций – 0,59 га, Озелененные территории – 0,59 га
	9.13	Участок (территория) общего пользования	0,17	Техническая зона инженерных коммуникаций – 0,01 га, Озелененные территории – 0,17 га
	9.14	Участок (территория) общего пользования	0,10	Техническая зона инженерных коммуникаций – 0,08 га
	9.15	Участок (территория) общего пользования	0,11	Озелененные территории – 0,11 га
	9.16	Участок (территория) общего пользования	0,42	Техническая зона инженерных коммуникаций – 0,04 га
	9.17	Участок (территория) общего пользования	0,25	Техническая зона инженерных коммуникаций – 0,02 га, Озелененные территории – 0,25 га
	9.18	Участок (территория) общего пользования	0,20	Техническая зона инженерных коммуникаций – 0,01 га
	9.19	Участок (территория) общего пользования	0,39	Техническая зона инженерных коммуникаций – 0,02 га
	9.20	Участок (территория) общего пользования	0,15	Озелененные территории – 0,15 га
	9.21	Участок (территория) общего пользования	0,24	Озелененные территории – 0,24 га
		Итого по озелененным территориям общего пользования	**466,76**	

Территории объектов городского транспорта	107	Участок размещения объектов гаражного назначения	0,19	-
	109	Участок размещения объектов гаражного назначения	0,35	-
	131	Участок размещения объектов гаражного назначения	7,48	Прибрежная зона – 2 га
	143	Участок (территория) общего пользования	4,07	-
	147	Участок размещения объектов обслуживания автотранспорта	0,14	-
	158	Участок размещения объектов обслуживания автотранспорта	0,20	-
	161	Участок размещения объектов придорожного сервиса	0,23	-
	180	Участок размещения объектов гаражного назначения	0,34	-
	183	Участок размещения объектов гаражного назначения	2,18	Техническая зона инженерных коммуникаций – 0,2 га
	184	Участок размещения объектов гаражного назначения	1,36	-
	185	Участок размещения объектов гаражного назначения	0,40	-
	201	Участок железнодорожного транспорта	18,98	-
	202	Участок (территория) общего пользования	6,46	Водоохранная зона р. Десна – 1,3 га
	213	Участок (территория) общего пользования	2,46	-
	216	Участок (территория) общего пользования	1,81	-
	217	Участок (территория) общего пользования	1,81	-
	222	Участок (территория) общего пользования	1,48	-
	225	Участок (территория) общего пользования	0,47	Техническая зона инженерных коммуникаций – 0,02, водоохранная зона р. Десна – 0,32,

				береговая полоса р. Десна – 0,03 га
	228	Участок (территория) общего пользования	0,07	Техническая зона инженерных коммуникаций – 0,003 га
	229	Участок (территория) общего пользования	0,08	Техническая зона инженерных коммуникаций – 0,02 га
	231	Участок (территория) общего пользования	0,92	Водоохранная зона р. Десна – 0,92 га
	234	Участок (территория) общего пользования	0,50	-
	238	Участок (территория) общего пользования	1,41	-
	241	Участок (территория) общего пользования	0,28	-
	246	Участок (территория) общего пользования	0,53	Водоохранная зона р. Десна – 0,02 га
	248	Участок (территория) общего пользования	1,03	Водоохранная зона р. Десна – 0,16 га, озелененные территории – 1,03 га
	259	Участок (территория) общего пользования	0,21	-
	267	Участок (территория) общего пользования	0,70	Техническая зона инженерных коммуникаций – 0,01 га
	268	Участок (территория) общего пользования	0,63	-
	275	Участок (территория) общего пользования	4,05	-
	276	Участок (территория) общего пользования	1,66	-
	276а	Участок (территория) общего пользования	0,40	Озелененные территории – 0,40 га
	283	Участок (территория) общего пользования	2,56	-
	290	Участок (территория) общего пользования	0,91	-

	2.14	Участок размещения объектов транспорта	2,89	Техническая зона инженерных коммуникаций – 0,11 га
	2.25	Участок размещения объектов обслуживания автотранспорта	6,00	-
	3.2	Участок размещения объектов обслуживания автотранспорта	0,49	Водоохранная зона р. Десна – 0,49 га
	5.13	Участок размещения объектов обслуживания автотранспорта	0,34	Техническая зона инженерных коммуникаций – 0,1 га
	10.1	Участки улично-дорожной сети	2,31	Улично-дорожная сеть
	10.2	Участки улично-дорожной сети	200,27	Улично-дорожная сеть, Водоохранная зона р. Десна – 12,3 га
	10.3	Участки улично-дорожной сети	0,06	Улично-дорожная сеть
	10.4	Участки улично-дорожной сети	0,08	-
		Итого по объектам городского транспорта	**278,79**	
Участки объектов нежилого назначения	72	Участок размещения объектов рекреации	4,09	-
	73	Участок размещения объектов рекреации	0,25	-
	74	Участок размещения объектов санаторной деятельности	20,34	-
	76	Участок размещения объектов торговли	0,16	-
	77	Участок размещения объектов торговли	0,08	-
	78	Участок размещения объектов торговли	0,04	-
	79	Участок размещения объектов торговли	0,05	-
	80	Участок размещения объектов обеспечения обороны и безопасности	3,98	-
	81	Участок размещения объектов торговли	0,02	-
	83	Участок размещения объектов религиозного использования	2,37	-

	84	Участок размещения объектов торговли	0,18	-
	85	Участок размещения объектов общественного управления	6,41	-
	88	Участок размещения объектов рекреации	1,58	-
	88а	Участок размещения объектов торговли	2,34	-
	89	Участок размещения объектов научной деятельности	0,92	-
	90	Участок размещения объектов культурного развития	1,24	-
	91	Участок размещения объектов торговли и общественного управления	0,36	-
	92	Участок размещения объектов здравоохранения	0,31	-
	93	Участок размещения объектов общественного управления	0,48	-
	94	Участок размещения объектов научно-производственной деятельности	2,02	-
	98	Участок размещения объектов здравоохранения	0,17	-
	99	Участок размещения объектов торговли	0,07	-
	100	Участок размещения объектов общественного управления	0,11	-
	101	Участок размещения объектов торговли	0,80	-
	101а	Участок размещения объектов социального обслуживания	0,33	-
	102	Участок размещения объектов торговли	0,12	-
	103	Участок размещения объектов здравоохранения	0,23	-
	104	Участок размещения объектов здравоохранения	0,37	Водоохранная зона – 0,37 га.
	105	Участок размещения объектов гостиничного обслуживания	0,49	Водоохранная зона р. Десна – 0,14 га
	106	Участок размещения объектов пищевой промышленности	1,49	-
	108	Участок размещения объектов производственной деятельности и коммунального обслуживания	0,19	-
	110	Участок размещения объектов производственной деятельности	1,10	Техническая зона инженерных коммуникаций – 0,46 га
	111	Участок размещения объектов производственной деятельности	0,75	Техническая зона инженерных

				коммуникаций – 0,05 га
	112	Участок размещения объектов сельскохозяйственного использования	1,43	-
	113	Участок размещения складов	1,07	-
	114	Участок размещения объектов производственной деятельности	0,50	-
	115	Участок размещения складов	0,84	-
	116	Участок размещения объектов сельскохозяйственного использования	4,92	Техническая зона инженерных коммуникаций – 4,92 га
	117	Участок размещения объектов сельскохозяйственного использования	0,42	-
	118	Участок размещения объектов коммунального обслуживания	0,15	-
	119	Участок размещения складов	0,93	Техническая зона инженерных коммуникаций - 0,18 га
	120	Участок размещения объектов сельскохозяйственного использования	1,64	-
	121	Участок размещения объектов сельскохозяйственного использования	1,66	Техническая зона инженерных коммуникаций – 0,27 га
	122	Участок размещения складов	1,07	-
	123	Участок размещения объектов сельскохозяйственного использования	4,52	Техническая зона инженерных коммуникаций - 2,83
	124	Участок размещения объектов сельскохозяйственного использования	7,48	-
	125	Участок размещения объектов сельскохозяйственного использования	0,70	Техническая зона инженерных коммуникаций – 0,02 га
	126	Участок размещения объектов сельскохозяйственного использования	1,85	-
	127	Участок размещения объектов сельскохозяйственного использования	2,05	Водоохранная зона – 0,21 га
	128	Участок размещения объектов сельскохозяйственного использования	0,64	Водоохранная зона – 0,26 га
	129	Участок размещения объектов	2,31	-

		сельскохозяйственного использования		
	130	Участок размещения объектов коммунального обслуживания	0,67	-
	132	Участок размещения объектов коммунального обслуживания	0,96	1 пояс ЗСО - 0,96 га
	133	Участок размещения объектов коммунального обслуживания	0,44	-
	134	Участок размещения объектов производственной деятельности	0,81	-
	135	Участок размещения объектов производственной деятельности	6,64	-
	136	Участок размещения объектов производственной деятельности	2,70	-
	137	Участок размещения объектов производственной деятельности	1,61	-
	138	Участок размещения объектов производственной деятельности	3,60	-
	139	Участок размещения объектов производственной деятельности	0,21	-
	140	Участок размещения объектов производственной деятельности	5,69	-
	141	Участок размещения объектов производственной деятельности	0,71	-
	142	Участок размещения объектов производственной деятельности	1,31	-
	144	Участок размещения складов и объектов делового управления	0,34	-
	145	Участок размещения объектов производственной деятельности	14,96	-
	146	Участок размещения объектов коммунального обслуживания	0,48	-
	148	Участок размещения объектов делового управления	0,05	-
	149	Участок размещения объектов производственной деятельности	10,90	-
	150	Участок размещения объектов производственной деятельности	1,10	-
	151	Участок размещения складов	0,19	-
	152	Участок размещения объектов производственной деятельности	10,13	-
	153	Участок размещения объектов производственной деятельности	1,80	-
	154	Участок размещения объектов производственной деятельности	13,99	-
	155	Участок размещения объектов производственной деятельности	2,42	-
	156	Участок размещения объектов производственной деятельности	7,00	-

	157	Участок размещения объектов торговли	3,72	-
	159	Участок размещения объектов производственной деятельности	17,97	Техническая зона инженерных коммуникаций – 0,28 га
	160	Участок размещения объектов коммунального обслуживания	0,34	Техническая зона инженерных коммуникаций – 0,1 га
	162	Участок размещения объектов коммунального обслуживания	0,16	-
	163	Участок размещения объектов коммунального обслуживания	1,65	1 пояс ЗСО – 1,65 га
	164	Участок размещения объектов коммунального обслуживания	0,14	1 пояс ЗСО – 0,14 га
	165	Участок размещения объектов сельскохозяйственного использования	4,47	-
	166	Участок размещения объектов сельскохозяйственного использования	5,50	Техническая зона инженерных коммуникаций – 2,81
	167	Участок размещения объектов сельскохозяйственного использования	2,27	Техническая зона инженерных коммуникаций – 1,62
	168	Участок размещения объектов сельскохозяйственного использования	4,98	Водоохранная зона р. Десна – 2,28 га
	169	Участок размещения объектов коммунального обслуживания	0,25	-
	170	Участок размещения объектов ритуальной деятельности	9,72	Водоохранная зона р. Десна – 3,88
	170а	Участок размещения объектов религиозного использования	0,05	-
	171	Участок размещения объектов коммунального обслуживания	0,15	-
	172	Участок размещения объектов сельскохозяйственного использования	11,57	Техническая зона инженерных коммуникаций – 0,4, водоохранная зона р. Десна - 0,35
	173	Участок размещения объектов сельскохозяйственного использования	23,99	Техническая зона инженерных коммуникаций – 1,1га, водоохранная зона р. Десна – 21,5 га
	174	Участок размещения объектов	10,59	Водоохранная зона

		сельскохозяйственного использования		р. Десна – 1,79
	175	Участок размещения объектов сельскохозяйственного использования	3,21	-
	176	Участок размещения объектов коммунального обслуживания	0,11	-
	177	Участок размещения объектов коммунального обслуживания	0,20	-
	178	Участок размещения объектов коммунального обслуживания	0,19	-
	179	Участок размещения объектов коммунального обслуживания	0,09	-
	181	Участок размещения объектов коммунального обслуживания	2,10	1 пояс ЗСО – 2,10 га
	182	Участок размещения складов	1,90	-
	186	Участок размещения объектов производственной деятельности	1,12	-
	187	Участок размещения объектов коммунального обслуживания	0,22	Водоохранная зона р. Десна – 0,22 га, 1 пояс ЗСО – 0,22 га
	188	Участок размещения объектов коммунального обслуживания	0,05	Водоохранная зона р. Десна – 0,05 га
	189	Участок размещения объектов коммунального обслуживания	0,14	Водоохранная зона р. Десна – 0,14 га
	200	Участок размещения объектов коммунального обслуживания	0,14	-
	206	Участок размещения объектов рекреации	4,21	Водоохранная зона р. Десна – 3,31 га
	288	Участок размещения объектов сельскохозяйственного использования	4,59	Техническая зона инженерных коммуникаций – 0,52, водоохранная зона р. Десна - 4,03 га
	296	Участок размещения объектов рекреации	2,19	Водоохранная зона р. Десна – 1,84 га
	1.1	Участок размещения объектов делового управления и торговли	3,66	-
	1.2	Участок размещения объектов делового управления и торговли	4,52	Водоохранная зона – 1,24 га.
	1.3	Участок размещения объектов коммунального обслуживания	1,86	-
	1.4	Участок размещения объектов коммунального обслуживания	2,50	Техническая зона инженерных коммуникаций - 0,14 га
	1.5	Участок размещения объектов коммунального обслуживания	2,50	Водоохранная зона – 0,18 га.
	1.6	Участок размещения объектов	2,23	Водоохранная зона

		коммунального обслуживания		– 0,15 га.
	1.7	Участок размещения объектов коммунального обслуживания	0,52	-
	1.8	Участок размещения объектов обеспечения внутреннего правопорядка	1,13	-
	1.9	Участок размещения объектов коммунального обслуживания	0,59	Водоохранная зона – 0,17 га.
	2.11	Участок размещения объектов здравоохранения	0,50	-
	2.13	Участок размещения объектов культурного развития, торговли и спорта	2,17	Техническая зона инженерных коммуникаций – 0,19 га
	2.15	Участок размещения объектов научно-производственной и торговой деятельности	4,59	-
	2.16	Участок размещения объектов научно-производственной и торговой деятельности	13,58	Техническая зона инженерных коммуникаций – 0,98 га
	2.24	Участок размещения объектов обеспечения внутреннего правопорядка	1,98	-
	2.26	Участок размещения объектов коммунального обслуживания	2,06	-
	3.3	Участок размещения объектов коммунального обслуживания	0,40	Водоохранная зона р. Десна – 0,4 га
	3.4	Участок размещения объектов коммунального обслуживания	0,24	-
	3.5	Участок размещения объектов коммунального обслуживания	0,08	Водоохранная зона р. Десна – 0,08 га
	3.6	Участок размещения объектов здравоохранения	7,70	-
	4.13	Участок размещения объектов торговли и делового управления	1,08	-
	4.14	Участок размещения объектов образования и просвещения, культурного развития	1,09	Техническая зона инженерных коммуникаций – 0,18 га
	4.15	Участок размещения объектов здравоохранения	0,70	Техническая зона инженерных коммуникаций – 0,1 га
	4.16	Участок размещения объектов гостиничного обслуживания	1,11	-
	4.17	Участок размещения объектов коммунального обслуживания	0,25	-
	4.18	Участок размещения объектов коммунального обслуживания	12,00	-
	4.23	Участок размещения объектов	0,97	Водоохранная зона

		коммунального обслуживания		р. Десна – 0,45 га
	5.12	Участок размещения объектов общественно-делового назначения	1,05	Техническая зона инженерных коммуникаций – 0,27 га
	5.14	Участок размещения объектов религиозного использования	0,72	Техническая зона инженерных коммуникаций – 0,14 га
	5.15	Участок размещения объектов коммунального обслуживания	2,58	-
	5.16	Участок размещения объектов обеспечения внутреннего правопорядка	0,61	-
	5.17	Участок размещения объектов обеспечения внутреннего правопорядка	1,52	-
	6.1	Участок размещения объектов производственной деятельности	5,30	Техническая зона инженерных коммуникаций - 0,07га , водоохранная зона р. Десна - 4,16 га
	6.2	Участок размещения объектов производственной деятельности	3,95	Техническая зона инженерных коммуникаций - 0,14 га , водоохранная зона р. Десна – 0,02 га
	6.3	Участок размещения объектов производственной деятельности	0,37	Техническая зона инженерных коммуникаций – 0,15 га
	6.4	Участок размещения объектов производственной деятельности	3,03	Техническая зона инженерных коммуникаций – 0,44 га
	6.6	Участок размещения объектов коммунального обслуживания	1,07	Техническая зона инженерных коммуникаций – 0,17 га
	7.7	Участок размещения объектов здравоохранения	0,50	-
	7.8	Участок размещения объектов коммунального обслуживания	0,45	-
	7.9	Участок размещения объектов культурного развития и рекреации	0,76	Техническая зона инженерных коммуникаций – 0,12 га
	7.10	Участок размещения объектов предпринимательства	2,73	Береговая полоса – 0,1 га

	7.11	Участок размещения объектов коммунального обслуживания	0,47	-
	7.12	Участок размещения объектов коммунального обслуживания	0,81	-
	8.10	Участок размещения объектов торговли и делового управления	0,97	-
	8.11	Участок размещения объектов предпринимательства	2,42	Техническая зона инженерных коммуникаций – 0,5 га
	8.12	Участок размещения объектов коммунального обслуживания	1,41	Техническая зона инженерных коммуникаций – 0,2 га
	8.13	Участок размещения объектов коммунального обслуживания	1,06	Техническая зона инженерных коммуникаций – 0,16 га
	8.14	Участок размещения объектов внутреннего правопорядка	0,97	Техническая зона инженерных коммуникаций – 0,02
	8.23	Участок размещения объектов коммунального обслуживания	0,54	-
	9.1	Участок размещения объектов здравоохранения	4,62	-
	9.9	Участок размещения объектов культуры, образования и просвещения	1,50	-
	9.12	Участок размещения объектов торговли и делового управления	0,87	Техническая зона инженерных коммуникаций – 0,6 га
	9.22	Участок размещения объектов коммунального обслуживания	0,50	Водоохранная зона р. Десна – 0,41 га
		Итого по участкам нежилых объектов	**405,10**	
		ИТОГО	**1809,0**	

5. Перечень основных мероприятий по реализации проекта планировки территории и последовательность их выполнения.

Этапы реализации

Реализация мероприятий проекта планировки территории предусматривается в три этапа.

На первом этапе реализации предусмотрены следующие мероприятия:

1. Строительство жилой застройки и капитализация существующей, в том числе:

- строительство многоквартирной застройки суммарной поэтажной площадью 289,14 тыс.кв.м;

- капитализация существующей многоквартирной жилой застройки до площади 581,75 тыс.кв.м;

- капитализация индивидуальной жилой застройки до суммарной поэтажной площади 1783,92 тыс кв.м.

На конец первого этапа суммарная поэтажная площадь жилой застройки составит **2654,81 тыс.кв.м.**

2. *Строительство и капитализация объектов общественно-делового назначения, в том числе:*

- строительство суммарной поэтажной площадью 212,71 тыс.кв.м;

- капитализация существующей общественной застройки до площади 202,17 тыс кв.м.

На конец первого этапа суммарная поэтажная площадь общественно-деловой застройки составит **414,88 тыс.кв.м.**

3. *Строительство объектов производственного назначения, в том числе:*

- строительство суммарной поэтажной площадью 331,25 тыс.кв.м;

- капитализация существующей общественной застройки до площади 814,13 тыс кв.м.

На конец первого этапа суммарная поэтажная площадь производственной застройки составит **1145,38 тыс.кв.м.**

В рамках первого этапа реализации планируется создание транспортно-пересадочного узла в районе участков 2.14-2.16. Строительство ТПУ планируется совместно с ОАО «РЖД»

На втором этапе реализации предлагается:

1. Строительство жилой застройки суммарной поэтажной площадью ***1655,52 тыс.кв.м***.

На конец второго этапа суммарная поэтажная площадь жилой застройки составит **4310,33 тыс.кв.м.**

2. *Строительство объектов общественно-делового назначения* суммарной поэтажной площадью ***668,49 тыс.кв.м.***

На конец второго этапа суммарная поэтажная площадь общественно-деловой застройки составит **1083,37 тыс.кв.м.**

2. *Строительство объектов производственного назначения* суммарной поэтажной площадью ***293,09 тыс.кв.м.***

На конец второго этапа суммарная поэтажная площадь производственной застройки составит **1438,47 тыс.кв.м.**

Мероприятия по развитию транспортной инфраструктуры

Включено в АИП строительство:

- магистральной улицы «Варшавское шоссе – деревня Андреевское – деревня Яковлево» – 8,64 км;
- магистральной улицы «г.о. Щербинка – деревня Молодцы – деревня Алхимово» - 1,8 км.

Кроме того запланировано:

Мероприятия	ед. изм.	на 1 этапе	на 2-ом этапе	на 3-ем этапе	всего
реконструкция районной уличной сети	км	3,1	-	-	3,1
строительство районной уличной сети	км	8,0	8,23	2,64	18,87
реконструкция местной уличной сети	км	5,2	2,8	-	8,0
строительство местной уличной сети	км	6,66	13,9	-	20,56
строительство линии трамвая,	км	-	-	21,84	21,84
устройство остановок трамвая,	объект	-	-	16	16
установка светофоров, шт.	штук	5	6	4	15
устройство внеуличных пешеходных переходов,	объект	-	-	6	6

Мероприятия по развитию инженерно-технического обеспечения по этапам:

Наименование	Ед. изм.	Объем работ	
		Расчетный срок	В том числе на 1 очередь
Водоснабжение			
Прокладка магистральной водопроводной сети Д=600-900мм	км	26,0	26,0
Прокладка разводящей водопроводной сети	км	42,0	20

Наименование	Ед. изм.	Объем работ	
		Расчетный срок	В том числе на 1 очередь
Д=250-300мм			
Реконструкция существующих ВЗУ	шт	2	2
Хозяйственно-бытовая канализация			
Строительство головных КНС	Ед	1	1
строительство отводящих напорных трубопроводов от головных КНС до ЮБОС 2Д=600-700 мм	Км	2х15	2х15
Строительство уличных коллекторов местного значения Д=200-1000 мм	Км	15-20	10-15
Дождевая канализация			
Устройство дождевой канализации диаметром 500-1400 мм	п.км	19,4	8,9
Строительство очистных сооружений поверхностного стока	объект	5	3
Теплоснабжение			
Строительство котельной	объект	2	1
Строительство тепловых сетей диаметром 2xDy600мм-2xDy500мм- 2xDy400мм-2xDy300мм-2xDy200мм	км	26,0	14,0
Газоснабжение			
Строительство ГРП	шт	5	-
Строительство газопроводов Р≤0,6МПа (в т.ч. к проект. котельным)	км	8,7	2,3
Строительство газопроводов Р≤0,3МПа	км	1,8	-
Строительство газопроводов низкого давления	км	19,0	-
Электроснабжение			
Строительство ПС 220/110/20/10 кВ «Девятская» с кабельными заходами 220 кВ	объект км	1 2х0,5	1 2х0,5
Строительство РП (2БКРП -10/04 кВ)	объект	7	2
Строительство двух ПКЛ – 20(10) кВ к каждому РП	км	56,0	18,0
Строительство ТП (2БКТП-1000 с трансформаторами 2х1250 кВА или 2х2500 кВА)	объект	58	15
Строительство РКЛ-20(10)кВ	км	46,0	10,0
Переустройство воздушных / кабельных ЛЭП 10 кВ	км	10,0	5,0
Перекладка (переустройство) ВЛ 35 кВ в кабель	км	11,0	11,0
Переустройство 2-х ВЛ 110 кВ в воздушном исполнении	км	2х0,5	2х0,5
Вынос из зоны застройки ВЛ 110 кВ в воздушном исполнении	км	2,5	2,5
Переустройство 3-х ЛЭП 110 кВ, до			

Наименование	Ед. изм.	Объем работ	
		Расчетный срок	В том числе на 1 очередь
проектируемого переходного пункта в районе СНТ Девятское	км	2,7	2,7
Перекладка ВЛ 220 кВ в кабель вдоль дороги Варшавское шоссе-Яковлево с размещением 2-х переходных пунктов 220 кВ (ПП)	км объект	4,5 2	4,5 2
Перекладка воздушной ЛЭП 110 кВ в кабель с размещением проектируемого пункта перехода в зоне строительства а/дороги Варшавское шоссе-Яковлево*	км	1,6	1,6
Переустройство ВЛ 220 кВ с выносом из зоны застройки от пр.ПП	км	2,0	2,0
Перекладка 3-х ЛЭП 110 кВ в кабель от пр. ПП 110 кВ до ПС «Красногорка»	км	3х3	3х3
Телефонизация			
Прокладка телефонной канализации с волоконно-оптическим кабелем	км	11,1	5,0
Организация оптического узла связи	шт.	5	3
Радиофикация			
Устройство усилительных станций проводного вещания (УСПВ)	шт.	5	3

ПЛАН "ПЛАН КРАСНЫХ ЛИНИЙ" М 1:2000

СХЕМА РАСПОЛОЖЕНИЯ ЛИСТОВ

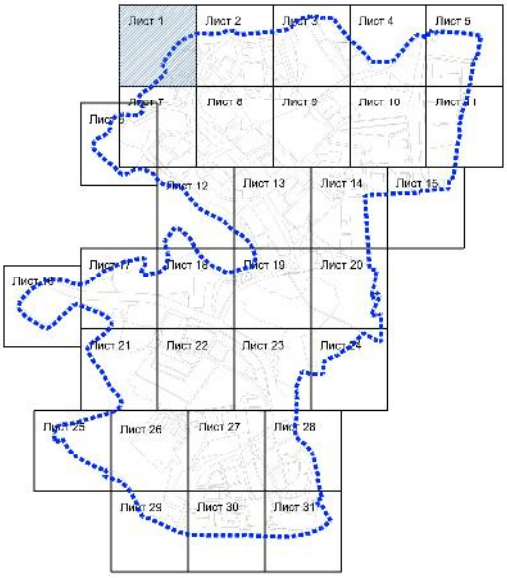

УСЛОВНЫЕ ОБОЗНАЧЕНИЯ

ГРАНИЦЫ:

- Разработки
- Поселений НАО г. Москвы

ЛИНИИ ГРАДОСТРОИТЕЛЬНОГО РЕГУЛИРОВАНИЯ:

Действующие:

- Красные линии
- Границы технических (охранных) зон инженерных коммуникаций
- Границы водоохранных зон
- Границы прибрежных зон
- Границы береговой полосы
- Границы I пояса санитарной охраны источников питьевого водоснабжения

Предлагаемые к отмене

- Красные линии

Предлагаемые к установлению:

- Красные линии
- Границы технических (охранных) зон инженерных коммуникаций
- Границы полосы отвода железных дорог

ПЛАН "ПЛАН КРАСНЫХ ЛИНИЙ" М 1:2000

СХЕМА РАСПОЛОЖЕНИЯ ЛИСТОВ

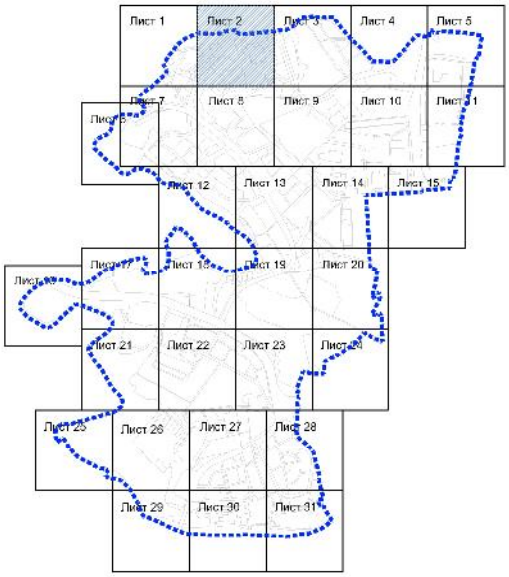

УСЛОВНЫЕ ОБОЗНАЧЕНИЯ

ГРАНИЦЫ:

- Разработки
- Поселений НАО г. Москвы

ЛИНИИ ГРАДОСТРОИТЕЛЬНОГО РЕГУЛИРОВАНИЯ:

Действующие:

- Красные линии
- Границы технических (охранных) зон инженерных коммуникаций
- Границы водоохранных зон
- Границы прибрежных зон
- Границы береговой полосы
- Границы I пояса санитарной охраны источников питьевого водоснабжения

Предлагаемые к отмене

- Красные линии

Предлагаемые к установлению:

- Красные линии
- Границы технических (охранных) зон инженерных коммуникаций
- Границы полосы отвода железных дорог

ПЛАН "ПЛАН КРАСНЫХ ЛИНИЙ" М 1:2000

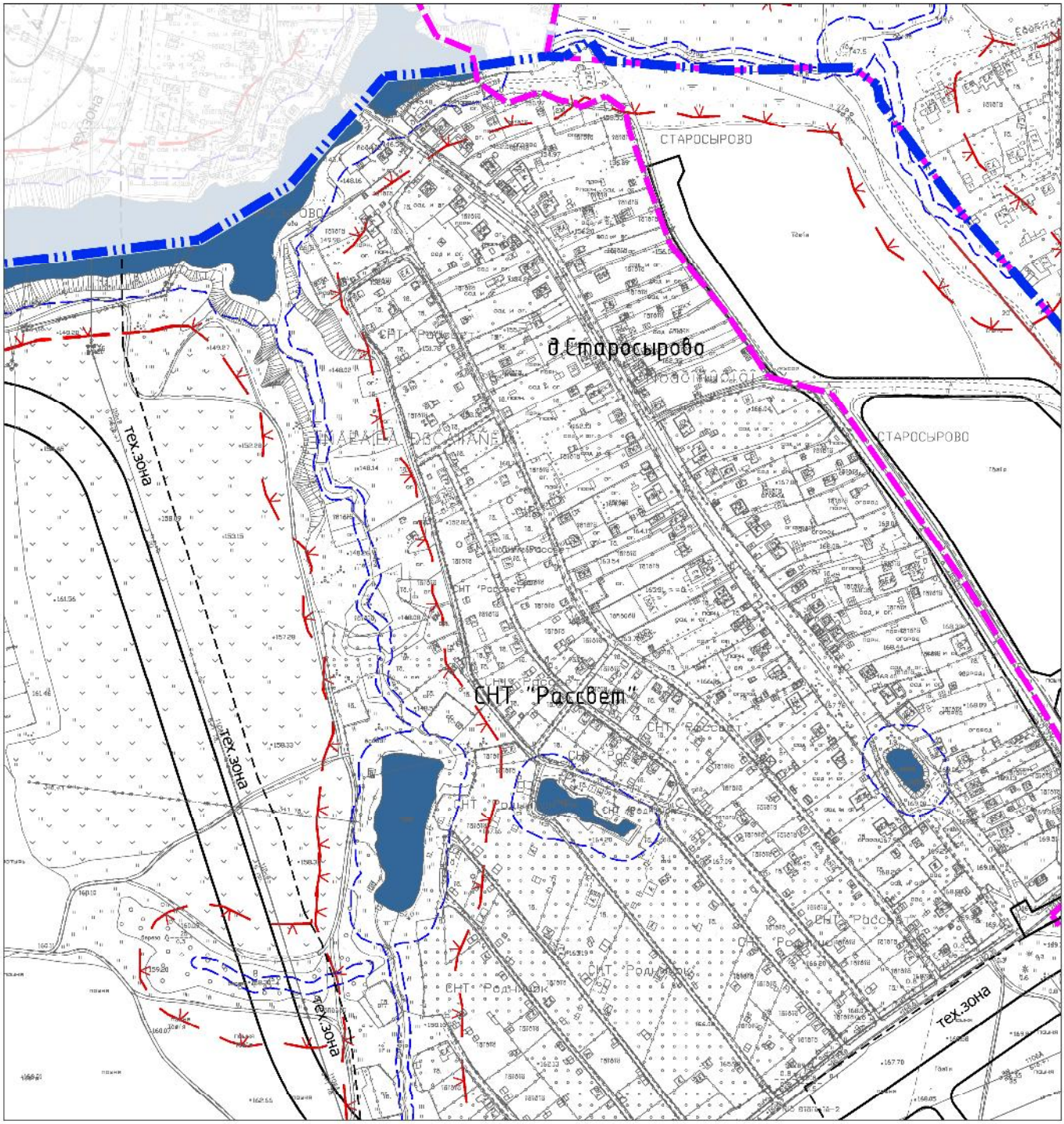

СХЕМА РАСПОЛОЖЕНИЯ ЛИСТОВ

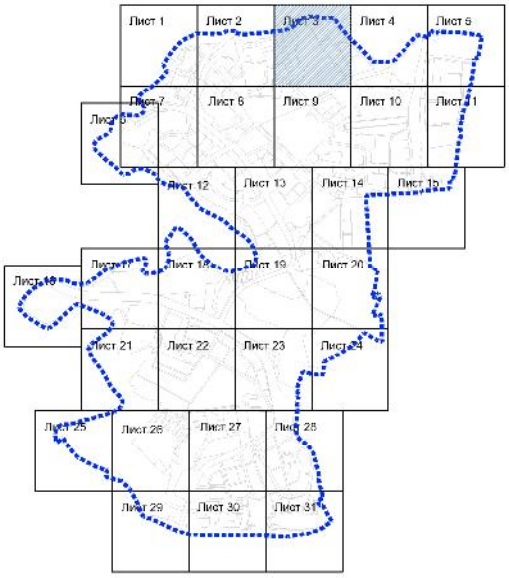

УСЛОВНЫЕ ОБОЗНАЧЕНИЯ

ГРАНИЦЫ:

- Разработки
- Поселений НАО г. Москвы

ЛИНИИ ГРАДОСТРОИТЕЛЬНОГО РЕГУЛИРОВАНИЯ:

Действующие:

- Красные линии
- Границы технических (охранных) зон инженерных коммуникаций
- Границы водоохранных зон
- Границы прибрежных зон
- Границы береговой полосы
- Границы I пояса санитарной охраны источников питьевого водоснабжения

Предлагаемые к отмене

- Красные линии

Предлагаемые к установлению:

- Красные линии
- тех. зона — Границы технических (охранных) зон инженерных коммуникаций
- Границы полосы отвода железных дорог

ПЛАН "ПЛАН КРАСНЫХ ЛИНИЙ" М 1:2000

СТАРОСЫРОВО

тех.зона

тех.зона

тех.зона

тех.зона

тех.зона

СХЕМА РАСПОЛОЖЕНИЯ ЛИСТОВ

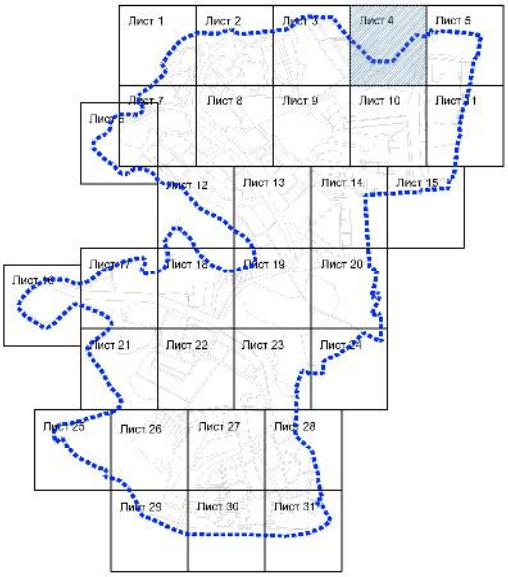

УСЛОВНЫЕ ОБОЗНАЧЕНИЯ

ГРАНИЦЫ:

- Разработки
- Поселений НАО г. Москвы

ЛИНИИ ГРАДОСТРОИТЕЛЬНОГО РЕГУЛИРОВАНИЯ:

Действующие:

- Красные линии
- Границы технических (охранных) зон инженерных коммуникаций
- Границы водоохранных зон
- Границы прибрежных зон
- Границы береговой полосы
- Границы I пояса санитарной охраны источников питьевого водоснабжения

Предлагаемые к отмене

- Красные линии

Предлагаемые к установлению:

- Красные линии
- Границы технических (охранных) зон инженерных коммуникаций
- Границы полосы отвода железных дорог

ПЛАН "ПЛАН КРАСНЫХ ЛИНИЙ" М 1:2000

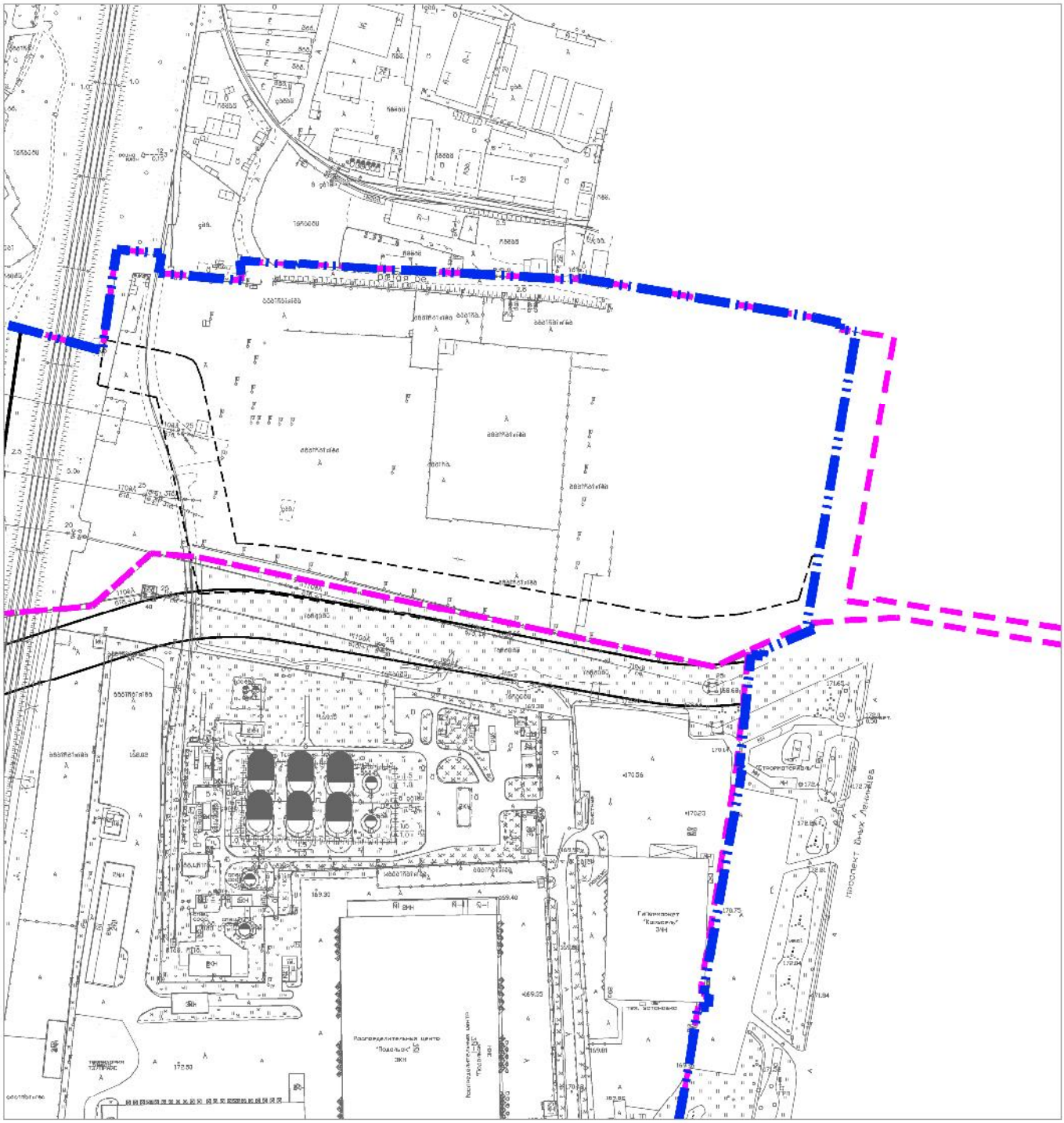

СХЕМА РАСПОЛОЖЕНИЯ ЛИСТОВ

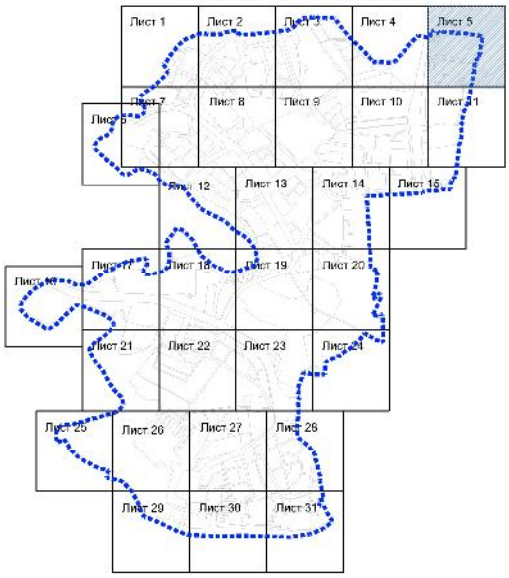

УСЛОВНЫЕ ОБОЗНАЧЕНИЯ

ГРАНИЦЫ:

- Разработки
- Поселений НАО г. Москвы

ЛИНИИ ГРАДОСТРОИТЕЛЬНОГО РЕГУЛИРОВАНИЯ:

Действующие:

- Красные линии
- Границы технических (охранных) зон инженерных коммуникаций
- Границы водоохранных зон
- Границы прибрежных зон
- Границы береговой полосы
- Границы I пояса санитарной охраны источников питьевого водоснабжения

Предлагаемые к отмене

- Красные линии

Предлагаемые к установлению:

- Красные линии
- Границы технических (охранных) зон инженерных коммуникаций
- Границы полосы отвода железных дорог

ПЛАН "ПЛАН КРАСНЫХ ЛИНИЙ" М 1:2000

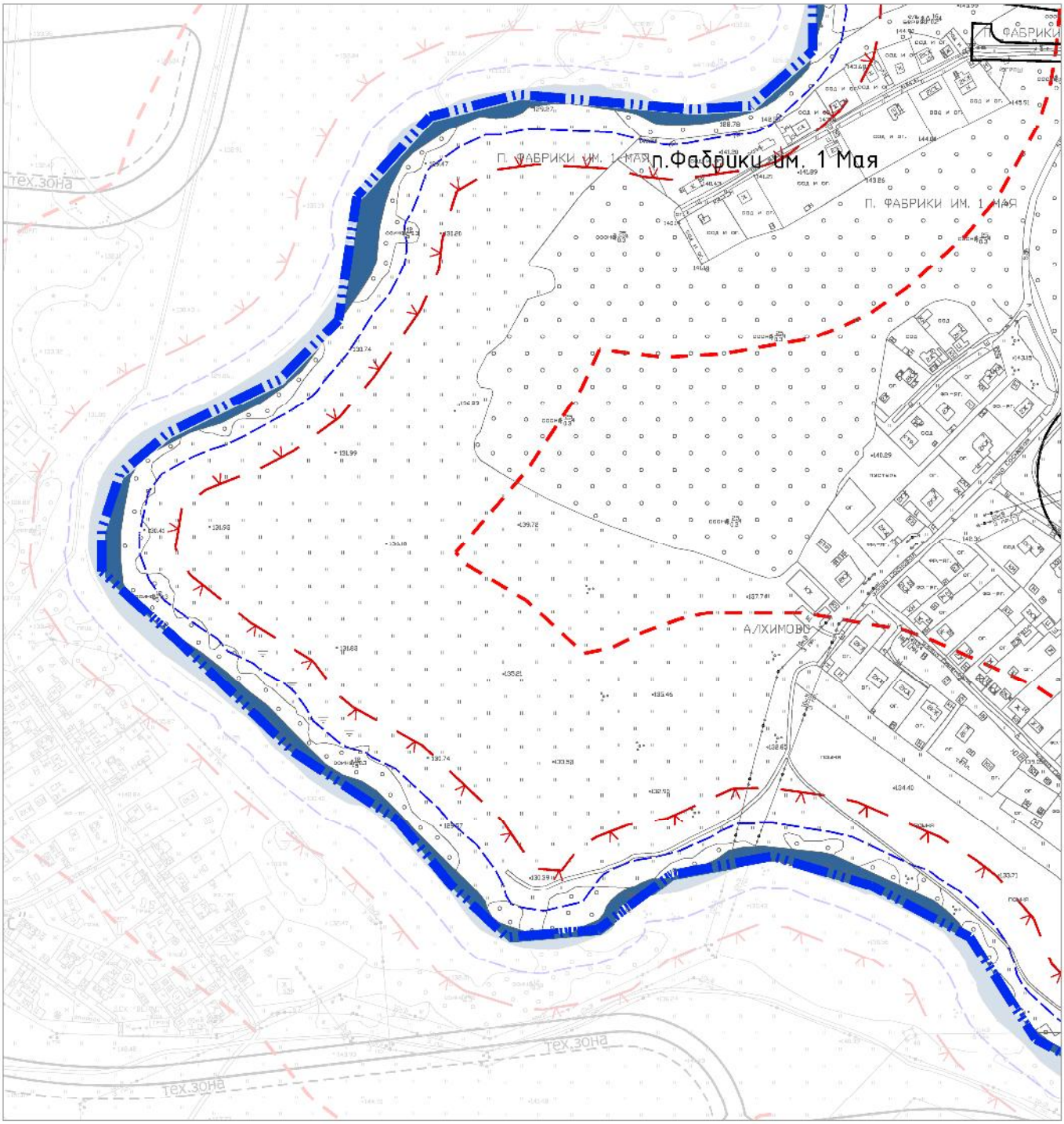

СХЕМА РАСПОЛОЖЕНИЯ ЛИСТОВ

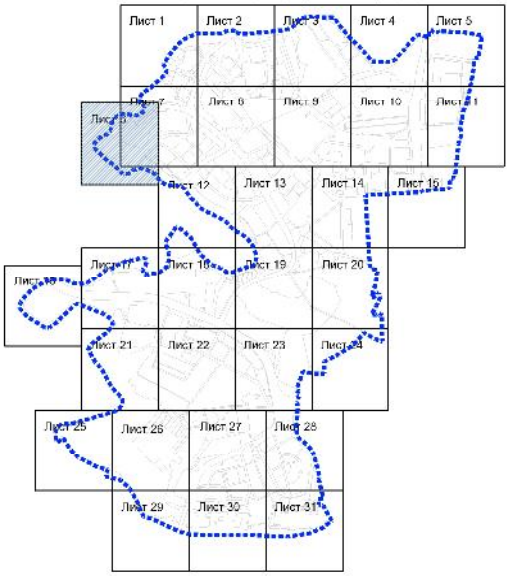

УСЛОВНЫЕ ОБОЗНАЧЕНИЯ

ГРАНИЦЫ:

- Разработки
- Поселений НАО г. Москвы

ЛИНИИ ГРАДОСТРОИТЕЛЬНОГО РЕГУЛИРОВАНИЯ:

Действующие:

- Красные линии
- Границы технических (охранных) зон инженерных коммуникаций
- Границы водоохранных зон
- Границы прибрежных зон
- Границы береговой полосы
- Границы I пояса санитарной охраны источников питьевого водоснабжения

Предлагаемые к отмене

- Красные линии

Предлагаемые к установлению:

- Красные линии
- Границы технических (охранных) зон инженерных коммуникаций
- Границы полосы отвода железных дорог

ПЛАН "ПЛАН КРАСНЫХ ЛИНИЙ" М 1:2000

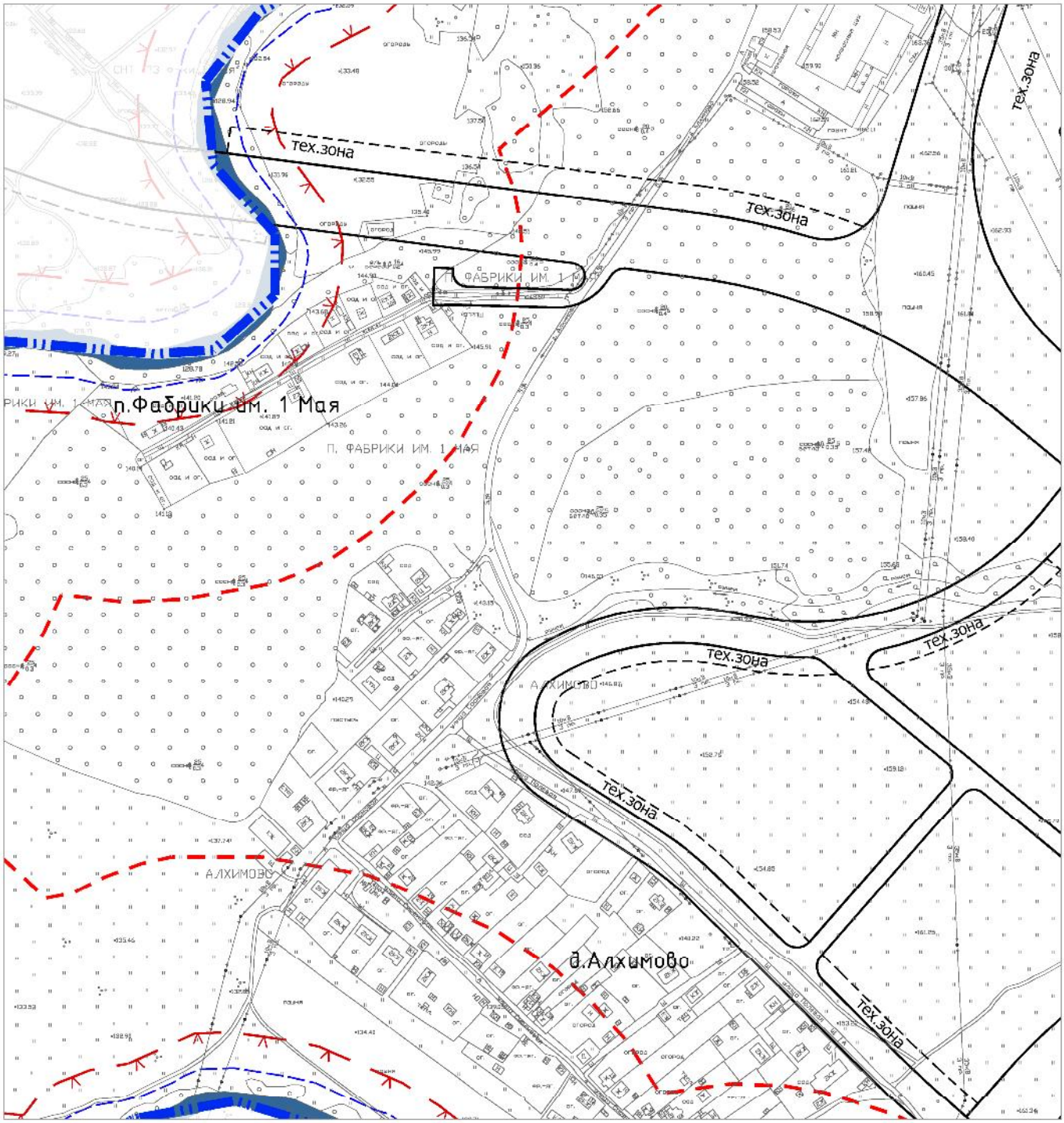

СХЕМА РАСПОЛОЖЕНИЯ ЛИСТОВ

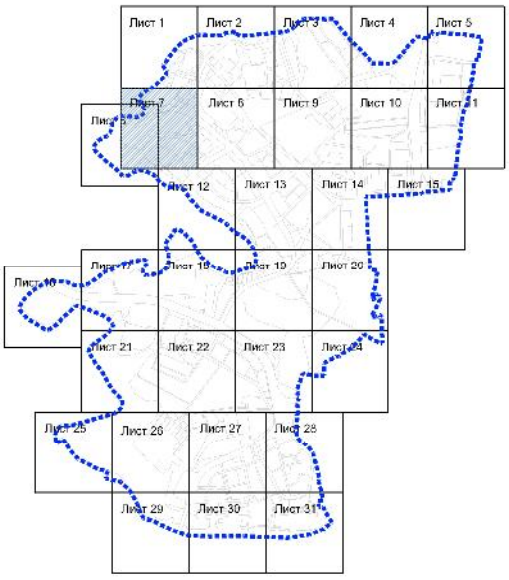

УСЛОВНЫЕ ОБОЗНАЧЕНИЯ

ГРАНИЦЫ:

- Разработки
- Поселений НАО г. Москвы

ЛИНИИ ГРАДОСТРОИТЕЛЬНОГО РЕГУЛИРОВАНИЯ:

Действующие:

- Красные линии
- Границы технических (охранных) зон инженерных коммуникаций
- Границы водоохранных зон
- Границы прибрежных зон
- Границы береговой полосы
- Границы I пояса санитарной охраны источников питьевого водоснабжения

Предлагаемые к отмене

- Красные линии

Предлагаемые к установлению:

- Красные линии
- Границы технических (охранных) зон инженерных коммуникаций
- Границы полосы отвода железных дорог

ПЛАН "ПЛАН КРАСНЫХ ЛИНИЙ" М 1:2000

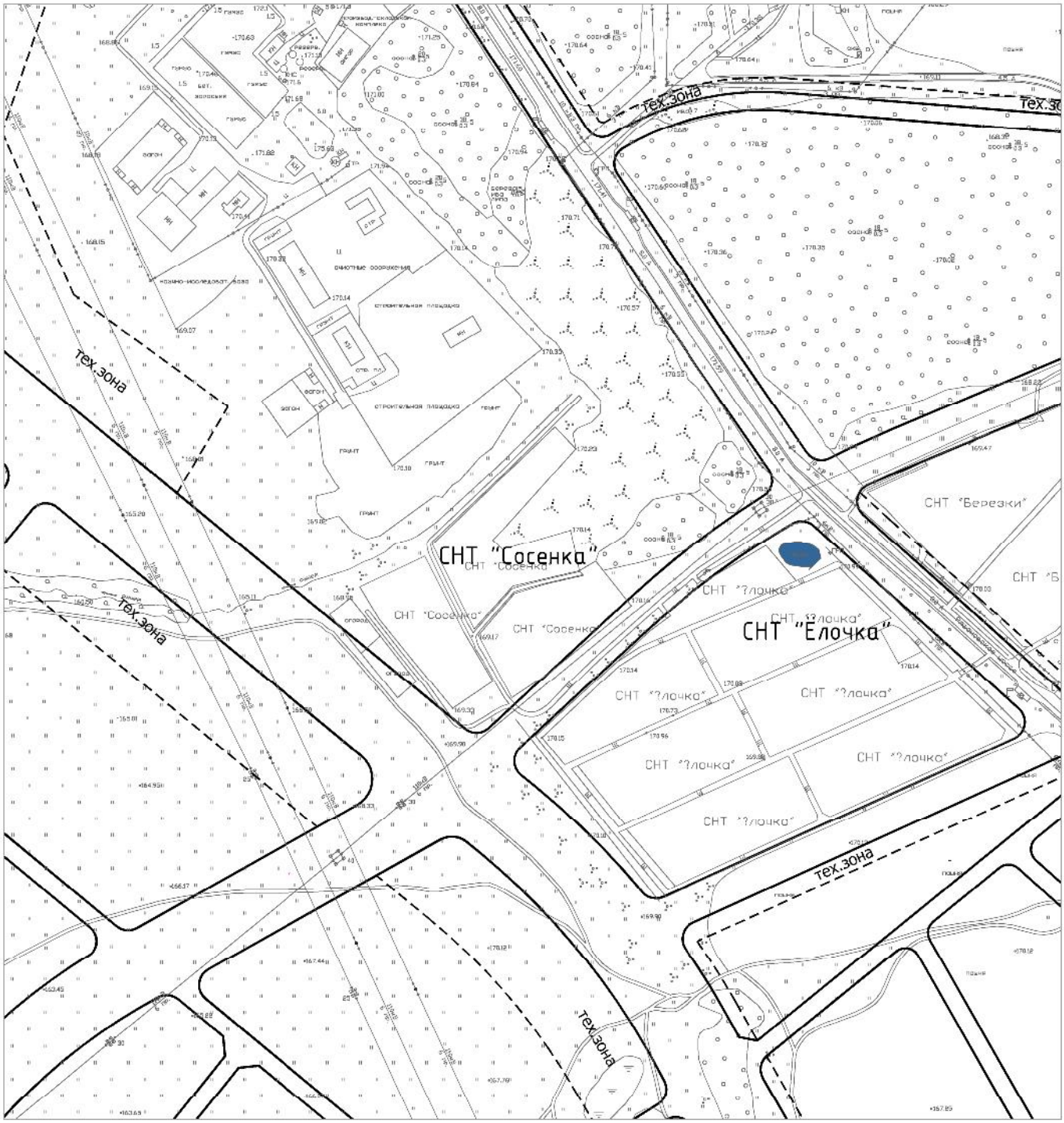

СХЕМА РАСПОЛОЖЕНИЯ ЛИСТОВ

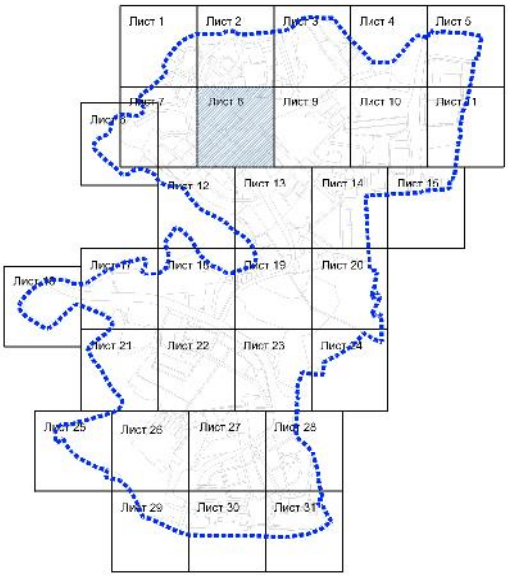

УСЛОВНЫЕ ОБОЗНАЧЕНИЯ

ГРАНИЦЫ:

- Разработки
- Поселений НАО г. Москвы

ЛИНИИ ГРАДОСТРОИТЕЛЬНОГО РЕГУЛИРОВАНИЯ:

Действующие:

- Красные линии
- Границы технических (охранных) зон инженерных коммуникаций
- Границы водоохранных зон
- Границы прибрежных зон
- Границы береговой полосы
- Границы I пояса санитарной охраны источников питьевого водоснабжения

Предлагаемые к отмене

- Красные линии

Предлагаемые к установлению:

- Красные линии
- Границы технических (охранных) зон инженерных коммуникаций
- Границы полосы отвода железных дорог

ПЛАН "ПЛАН КРАСНЫХ ЛИНИЙ" М 1:2000

СХЕМА РАСПОЛОЖЕНИЯ ЛИСТОВ

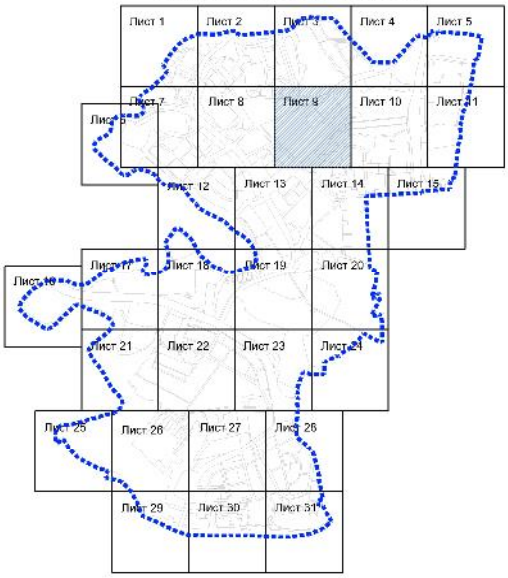

УСЛОВНЫЕ ОБОЗНАЧЕНИЯ

ГРАНИЦЫ:

- Разработки
- Поселений НАО г. Москвы

ЛИНИИ ГРАДОСТРОИТЕЛЬНОГО РЕГУЛИРОВАНИЯ:

Действующие:

- Красные линии
- Границы технических (охранных) зон инженерных коммуникаций
- Границы водоохранных зон
- Границы прибрежных зон
- Границы береговой полосы
- Границы I пояса санитарной охраны источников питьевого водоснабжения

Предлагаемые к отмене

- Красные линии

Предлагаемые к установлению:

- Красные линии
- Границы технических (охранных) зон инженерных коммуникаций
- Границы полосы отвода железных дорог

ПЛАН "ПЛАН КРАСНЫХ ЛИНИЙ" М 1:2000

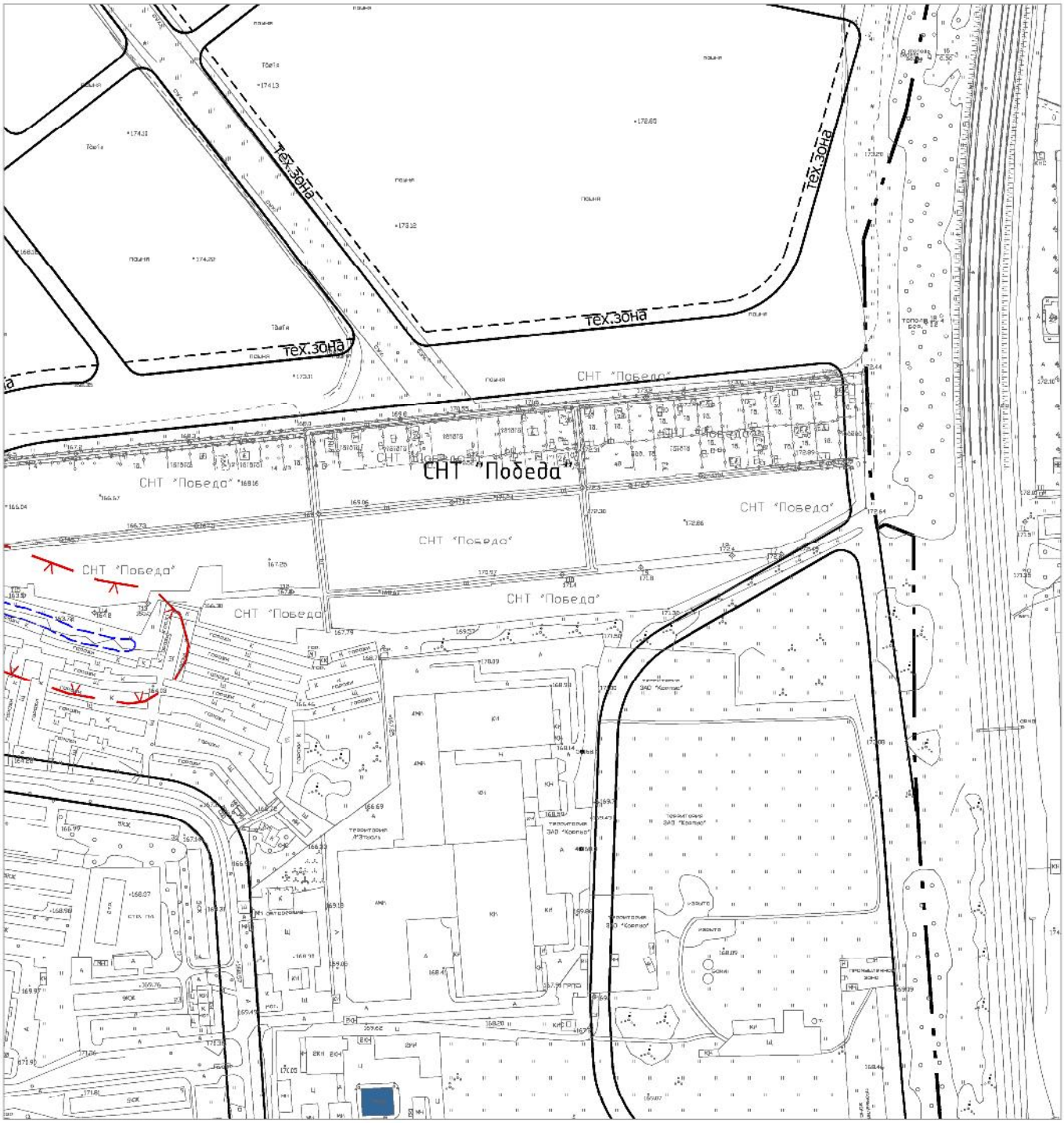

СХЕМА РАСПОЛОЖЕНИЯ ЛИСТОВ

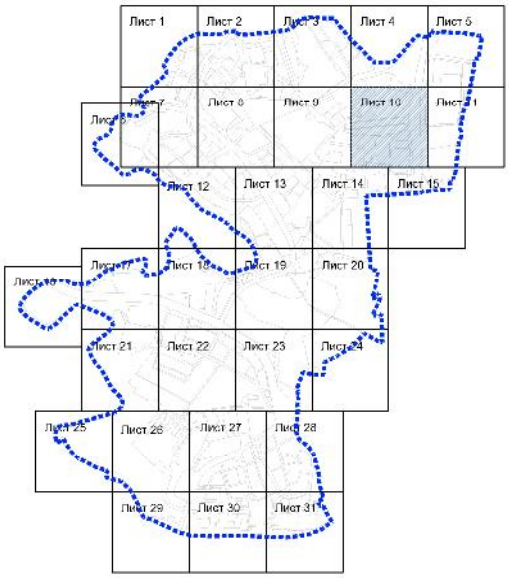

УСЛОВНЫЕ ОБОЗНАЧЕНИЯ

ГРАНИЦЫ:

- Разработки
- Поселений НАО г. Москвы

ЛИНИИ ГРАДОСТРОИТЕЛЬНОГО РЕГУЛИРОВАНИЯ:

Действующие:

- Красные линии
- Границы технических (охранных) зон инженерных коммуникаций
- Границы водоохранных зон
- Границы прибрежных зон
- Границы береговой полосы
- Границы I пояса санитарной охраны источников питьевого водоснабжения

Предлагаемые к отмене

- Красные линии

Предлагаемые к установлению:

- Красные линии
- Границы технических (охранных) зон инженерных коммуникаций
- Границы полосы отвода железных дорог

ПЛАН "ПЛАН КРАСНЫХ ЛИНИЙ" М 1:2000

СХЕМА РАСПОЛОЖЕНИЯ ЛИСТОВ

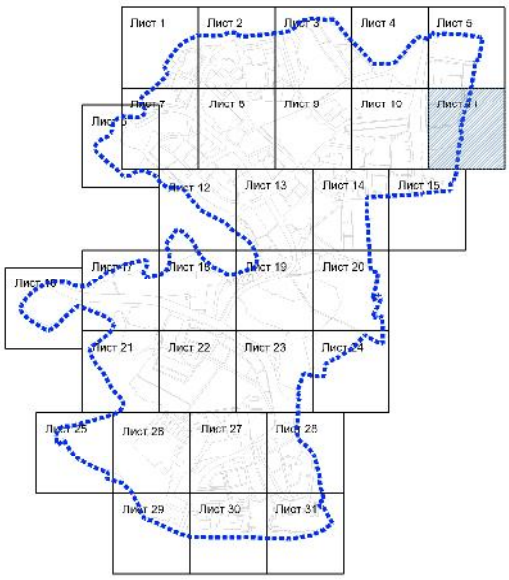

УСЛОВНЫЕ ОБОЗНАЧЕНИЯ

ГРАНИЦЫ:

- Разработки
- Поселений НАО г. Москвы

ЛИНИИ ГРАДОСТРОИТЕЛЬНОГО РЕГУЛИРОВАНИЯ:

Действующие:

- Красные линии
- Границы технических (охранных) зон инженерных коммуникаций
- Границы водоохранных зон
- Границы прибрежных зон
- Границы береговой полосы
- Границы I пояса санитарной охраны источников питьевого водоснабжения

Предлагаемые к отмене

- Красные линии

Предлагаемые к установлению:

- Красные линии
- Границы технических (охранных) зон инженерных коммуникаций
- Границы полосы отвода железных дорог

ПЛАН "ПЛАН КРАСНЫХ ЛИНИЙ" М 1:2000

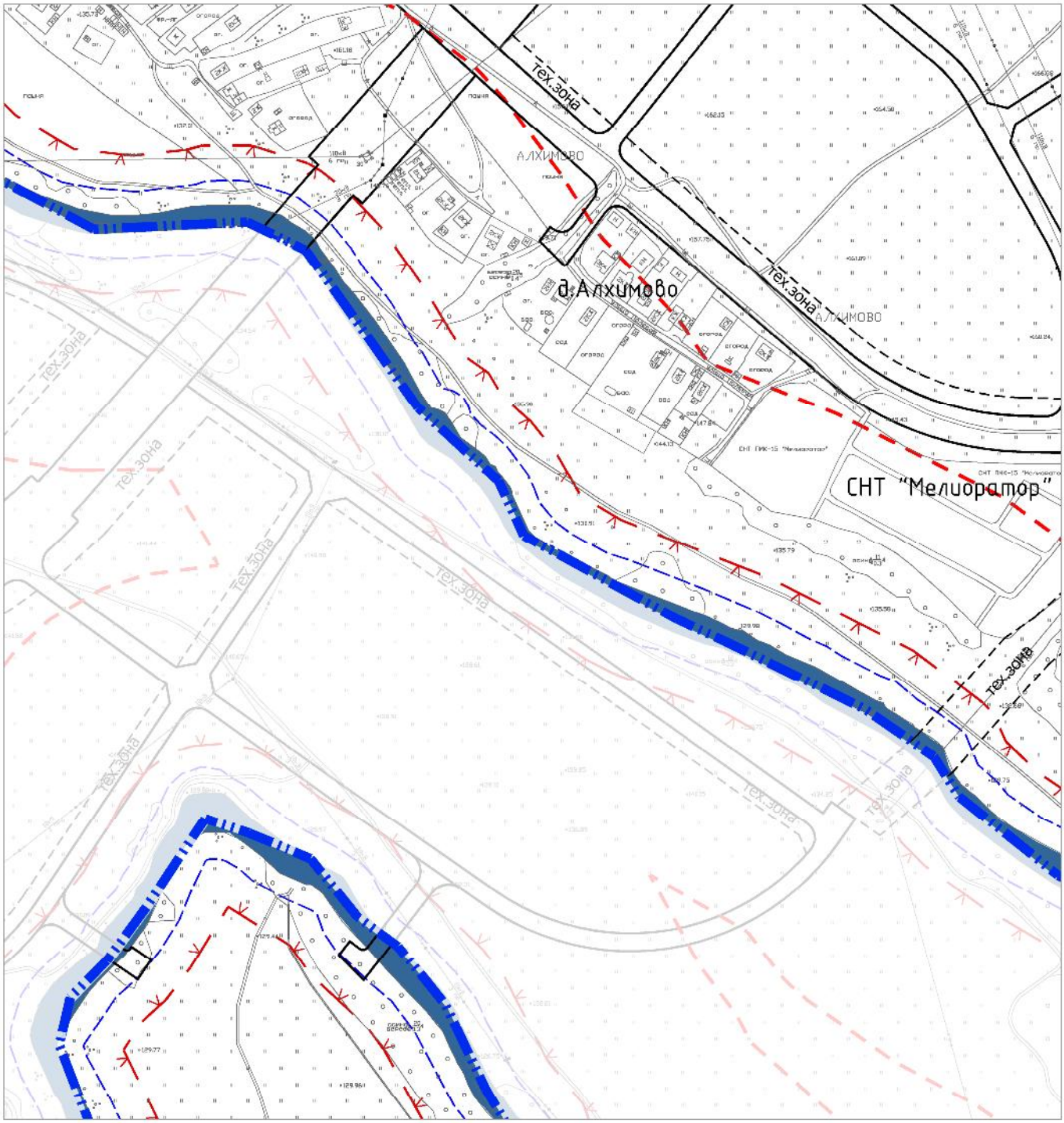

СХЕМА РАСПОЛОЖЕНИЯ ЛИСТОВ

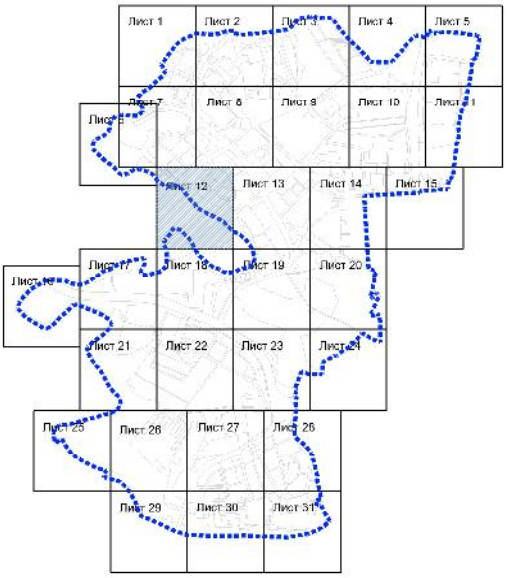

УСЛОВНЫЕ ОБОЗНАЧЕНИЯ

ГРАНИЦЫ:

- Разработки
- Поселений НАО г. Москвы

ЛИНИИ ГРАДОСТРОИТЕЛЬНОГО РЕГУЛИРОВАНИЯ:

Действующие:

- Красные линии
- Границы технических (охранных) зон инженерных коммуникаций
- Границы водоохранных зон
- Границы прибрежных зон
- Границы береговой полосы
- Границы I пояса санитарной охраны источников питьевого водоснабжения

Предлагаемые к отмене

- Красные линии

Предлагаемые к установлению:

- Красные линии
- Границы технических (охранных) зон инженерных коммуникаций
- Границы полосы отвода железных дорог

ПЛАН "ПЛАН КРАСНЫХ ЛИНИЙ" М 1:2000

СХЕМА РАСПОЛОЖЕНИЯ ЛИСТОВ

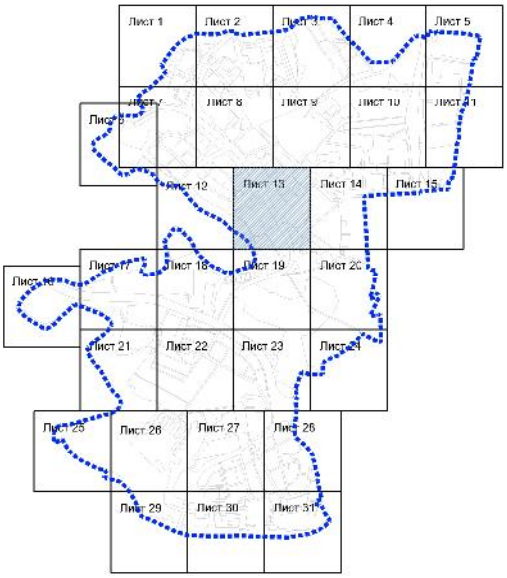

УСЛОВНЫЕ ОБОЗНАЧЕНИЯ

ГРАНИЦЫ:

- Разработки
- Поселений НАО г. Москвы

ЛИНИИ ГРАДОСТРОИТЕЛЬНОГО РЕГУЛИРОВАНИЯ:

Действующие:

- Красные линии
- Границы технических (охранных) зон инженерных коммуникаций
- Границы водоохранных зон
- Границы прибрежных зон
- Границы береговой полосы
- Границы I пояса санитарной охраны источников питьевого водоснабжения

Предлагаемые к отмене

- Красные линии

Предлагаемые к установлению:

- Красные линии
- тех. зона — Границы технических (охранных) зон инженерных коммуникаций
- Границы полосы отвода железных дорог

ПЛАН "ПЛАН КРАСНЫХ ЛИНИЙ" М 1:2000

СХЕМА РАСПОЛОЖЕНИЯ ЛИСТОВ

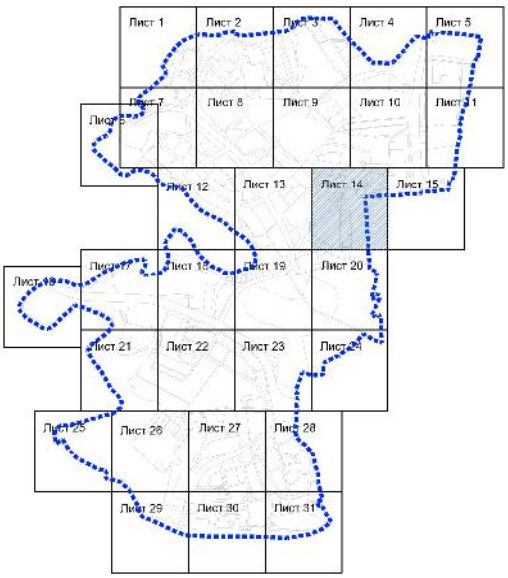

УСЛОВНЫЕ ОБОЗНАЧЕНИЯ

ГРАНИЦЫ:

- Разработки
- Поселений НАО г. Москвы

ЛИНИИ ГРАДОСТРОИТЕЛЬНОГО РЕГУЛИРОВАНИЯ:

Действующие:

- Красные линии
- Границы технических (охранных) зон инженерных коммуникаций
- Границы водоохранных зон
- Границы прибрежных зон
- Границы береговой полосы
- Границы I пояса санитарной охраны источников питьевого водоснабжения

Предлагаемые к отмене

- Красные линии

Предлагаемые к установлению:

- Красные линии
- Границы технических (охранных) зон инженерных коммуникаций
- Границы полосы отвода железных дорог

ПЛАН "ПЛАН КРАСНЫХ ЛИНИЙ" М 1:2000

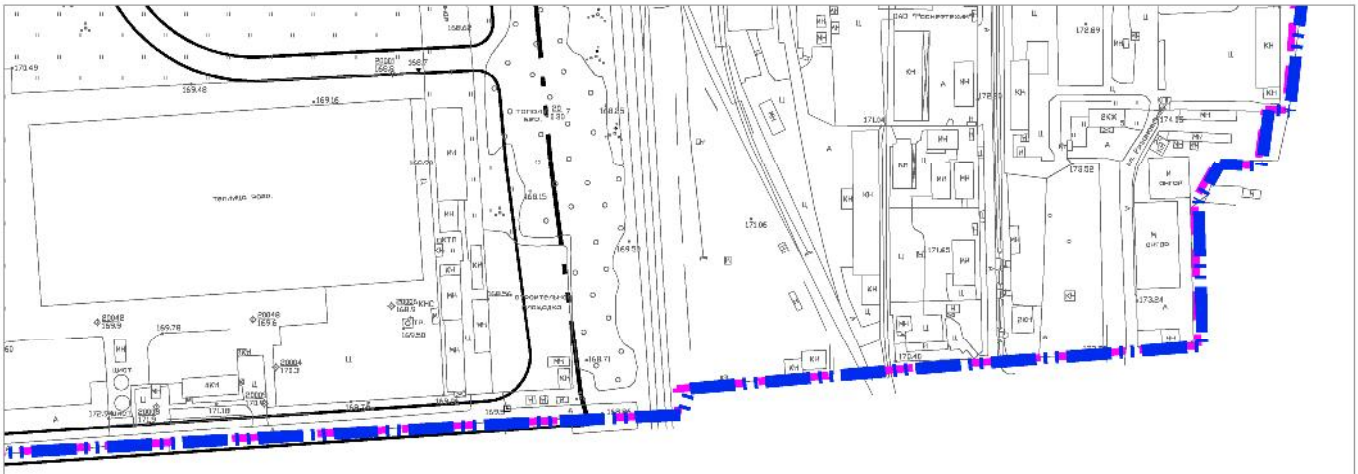

СХЕМА РАСПОЛОЖЕНИЯ ЛИСТОВ

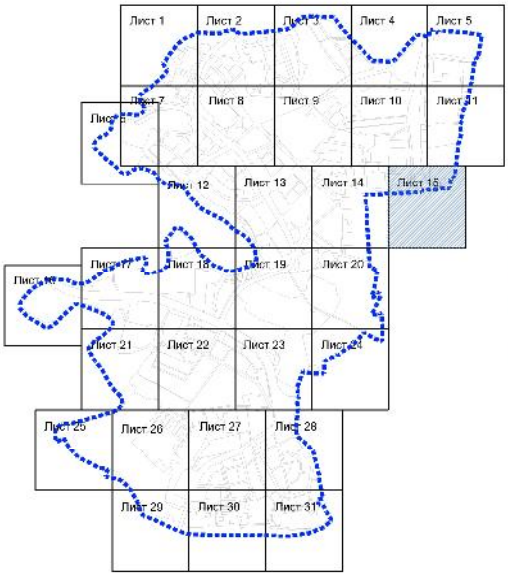

УСЛОВНЫЕ ОБОЗНАЧЕНИЯ

ГРАНИЦЫ:

- Разработки
- Поселений НАО г. Москвы

ЛИНИИ ГРАДОСТРОИТЕЛЬНОГО РЕГУЛИРОВАНИЯ:

Действующие:

- Красные линии
- Границы технических (охранных) зон инженерных коммуникаций
- Границы водоохранных зон
- Границы прибрежных зон
- Границы береговой полосы
- Границы I пояса санитарной охраны источников питьевого водоснабжения

Предлагаемые к отмене

- Красные линии

Предлагаемые к установлению:

- Красные линии
- Границы технических (охранных) зон инженерных коммуникаций
- Границы полосы отвода железных дорог

ПЛАН "ПЛАН КРАСНЫХ ЛИНИЙ" М 1:2000

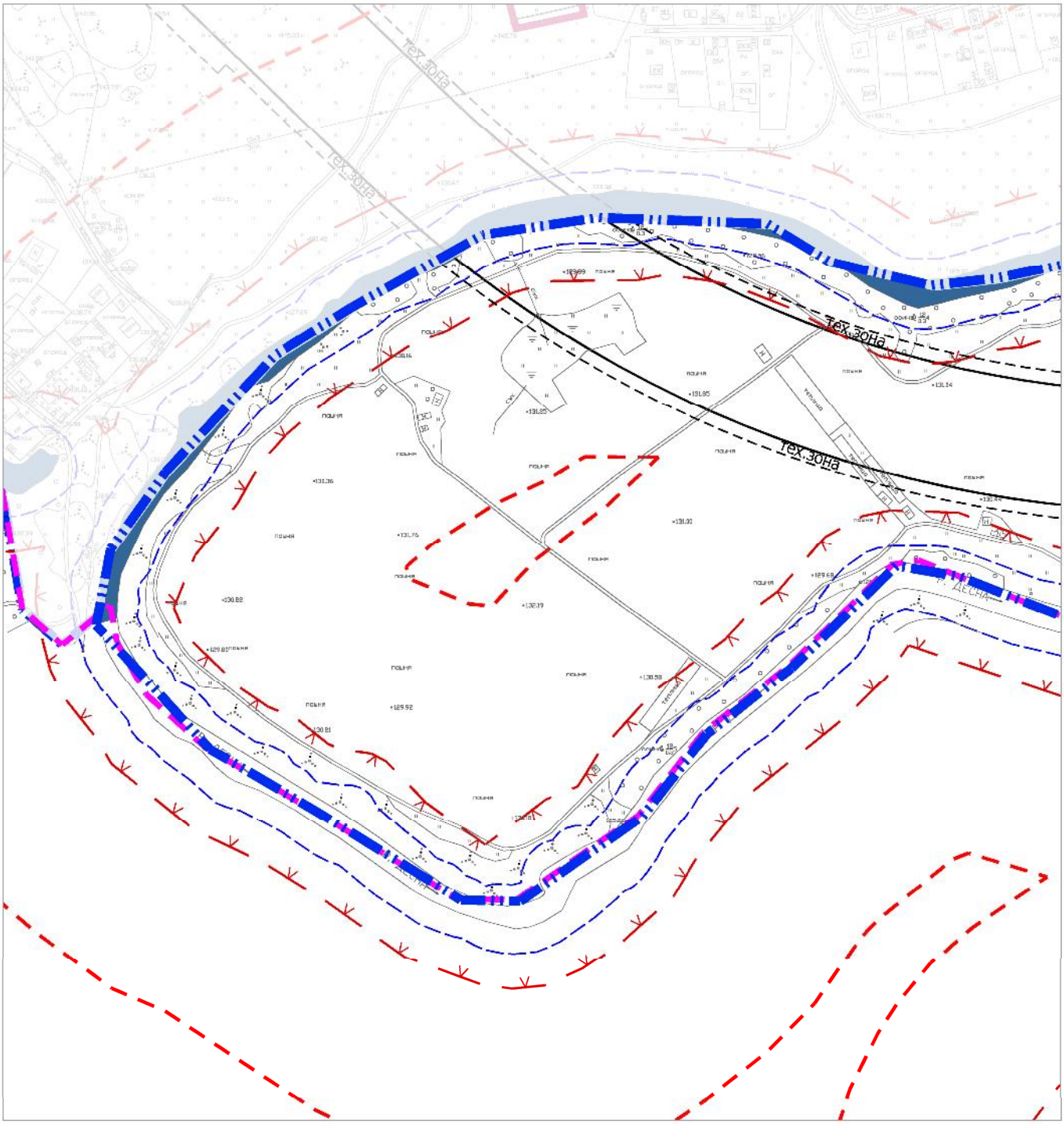

СХЕМА РАСПОЛОЖЕНИЯ ЛИСТОВ

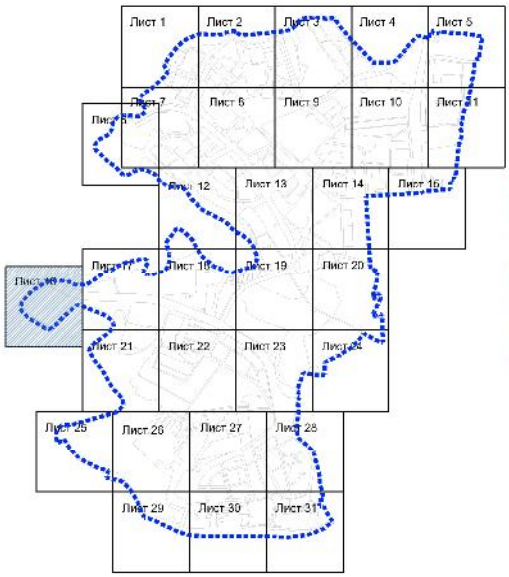

УСЛОВНЫЕ ОБОЗНАЧЕНИЯ

ГРАНИЦЫ:

- Разработки
- Поселений НАО г. Москвы

ЛИНИИ ГРАДОСТРОИТЕЛЬНОГО РЕГУЛИРОВАНИЯ:

Действующие:

- Красные линии
- Границы технических (охранных) зон инженерных коммуникаций
- Границы водоохранных зон
- Границы прибрежных зон
- Границы береговой полосы
- Границы I пояса санитарной охраны источников питьевого водоснабжения

Предлагаемые к отмене

- Красные линии

Предлагаемые к установлению:

- Красные линии
- Границы технических (охранных) зон инженерных коммуникаций
- Границы полосы отвода железных дорог

ПЛАН "ПЛАН КРАСНЫХ ЛИНИЙ" М 1:2000

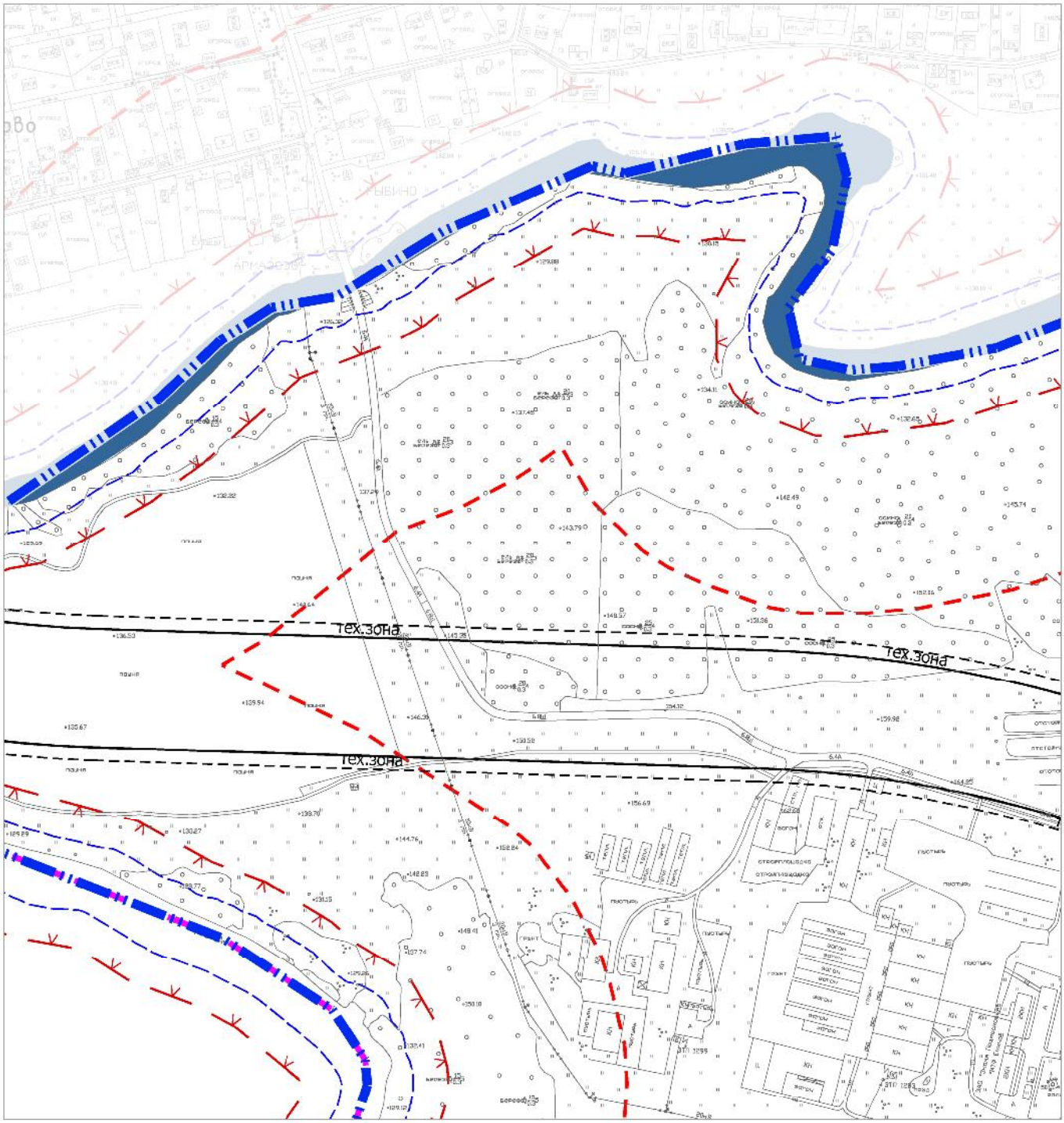

СХЕМА РАСПОЛОЖЕНИЯ ЛИСТОВ

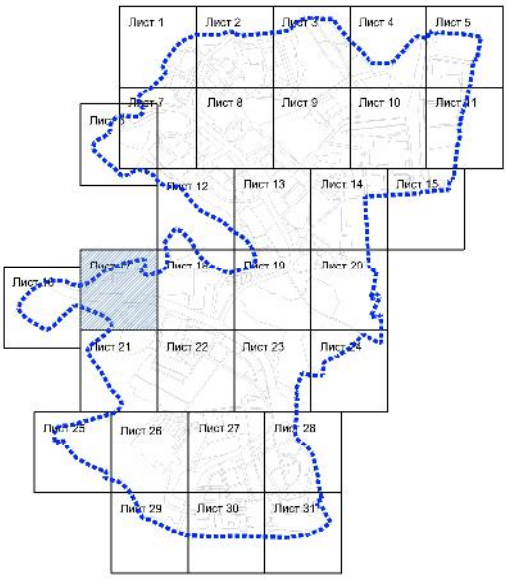

УСЛОВНЫЕ ОБОЗНАЧЕНИЯ

ГРАНИЦЫ:

- Разработки
- Поселений НАО г. Москвы

ЛИНИИ ГРАДОСТРОИТЕЛЬНОГО РЕГУЛИРОВАНИЯ:

Действующие:

- Красные линии
- Границы технических (охранных) зон инженерных коммуникаций
- Границы водоохранных зон
- Границы прибрежных зон
- Границы береговой полосы
- Границы I пояса санитарной охраны источников питьевого водоснабжения

Предлагаемые к отмене

- Красные линии

Предлагаемые к установлению:

- Красные линии
- Границы технических (охранных) зон инженерных коммуникаций
- Границы полосы отвода железных дорог

ПЛАН "ПЛАН КРАСНЫХ ЛИНИЙ" М 1:2000

СХЕМА РАСПОЛОЖЕНИЯ ЛИСТОВ

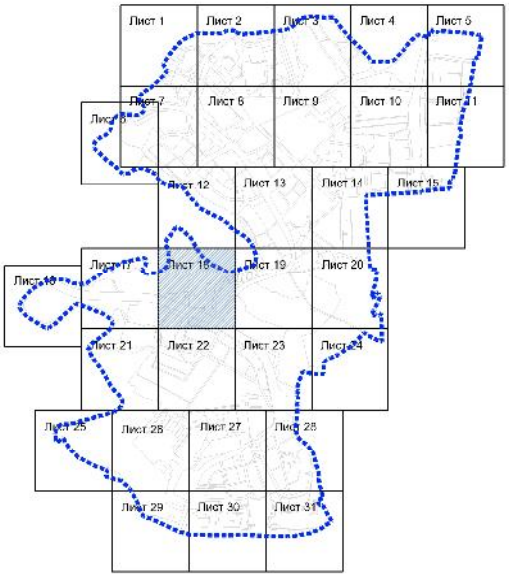

УСЛОВНЫЕ ОБОЗНАЧЕНИЯ

ГРАНИЦЫ:

- Разработки
- Поселений НАО г. Москвы

ЛИНИИ ГРАДОСТРОИТЕЛЬНОГО РЕГУЛИРОВАНИЯ:

Действующие:

- Красные линии
- Границы технических (охранных) зон инженерных коммуникаций
- Границы водоохранных зон
- Границы прибрежных зон
- Границы береговой полосы
- Границы I пояса санитарной охраны источников питьевого водоснабжения

Предлагаемые к отмене

- Красные линии

Предлагаемые к установлению:

- Красные линии
- тех. зона — Границы технических (охранных) зон инженерных коммуникаций
- Границы полосы отвода железных дорог

ПЛАН "ПЛАН КРАСНЫХ ЛИНИЙ" М 1:2000

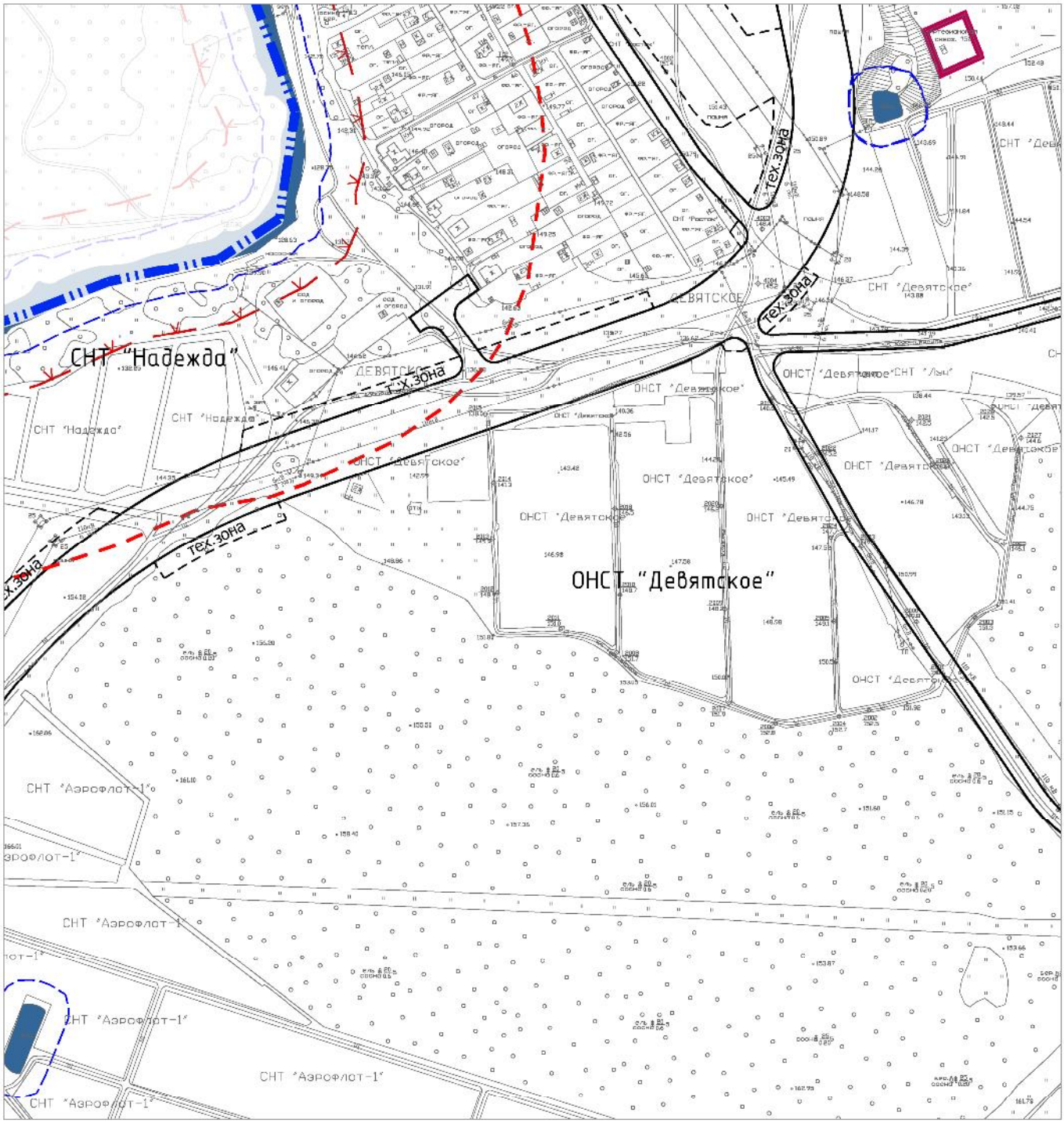

СХЕМА РАСПОЛОЖЕНИЯ ЛИСТОВ

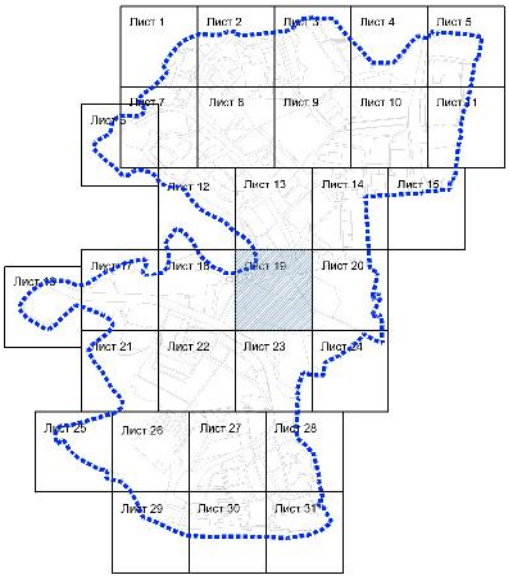

УСЛОВНЫЕ ОБОЗНАЧЕНИЯ

ГРАНИЦЫ:

- Разработки
- Поселений НАО г. Москвы

ЛИНИИ ГРАДОСТРОИТЕЛЬНОГО РЕГУЛИРОВАНИЯ:

Действующие:

- Красные линии
- Границы технических (охранных) зон инженерных коммуникаций
- Границы водоохранных зон
- Границы прибрежных зон
- Границы береговой полосы
- Границы I пояса санитарной охраны источников питьевого водоснабжения

Предлагаемые к отмене

- Красные линии

Предлагаемые к установлению:

- Красные линии
- Границы технических (охранных) зон инженерных коммуникаций
- Границы полосы отвода железных дорог

ПЛАН "ПЛАН КРАСНЫХ ЛИНИЙ" М 1:2000

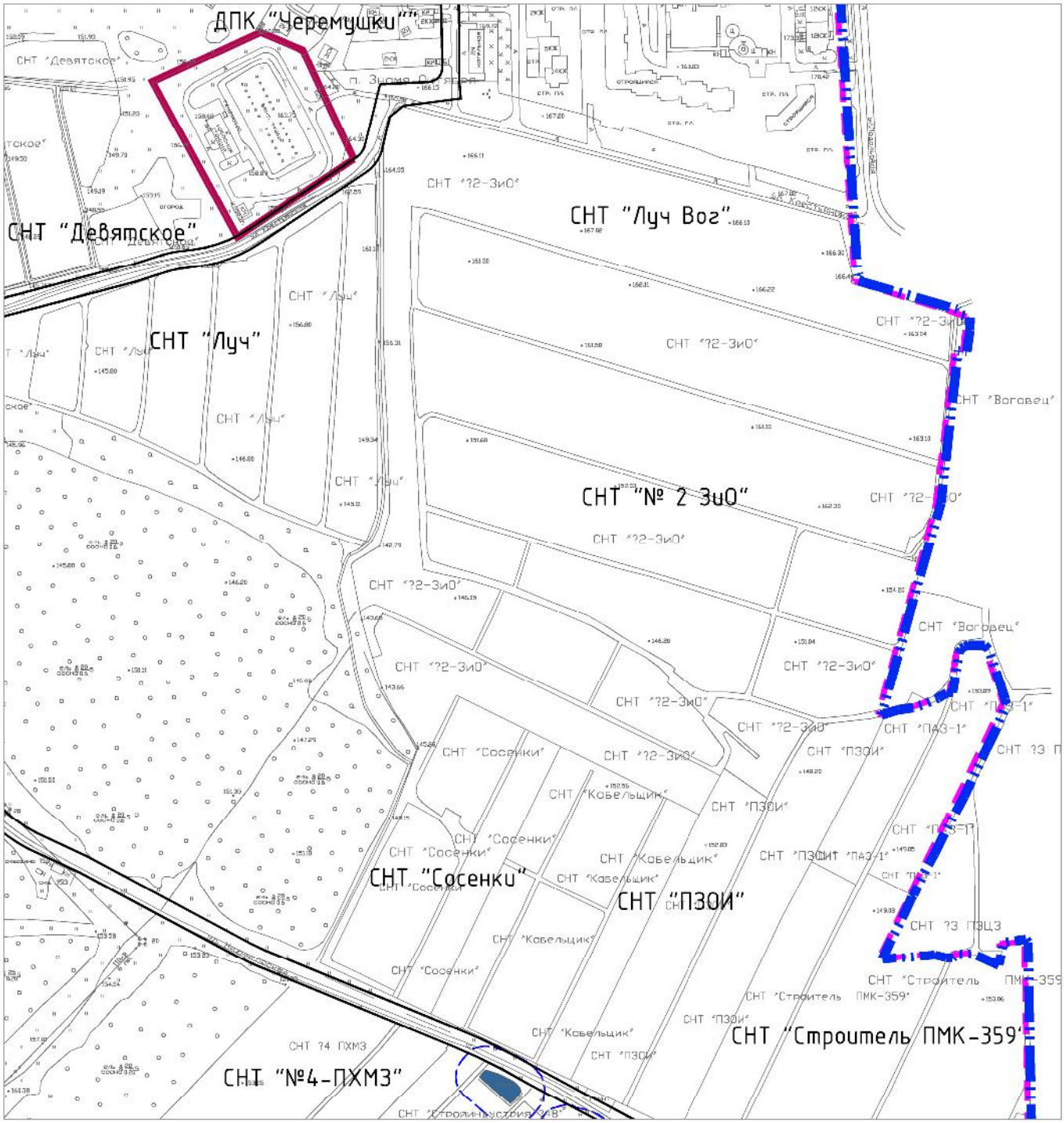

СХЕМА РАСПОЛОЖЕНИЯ ЛИСТОВ

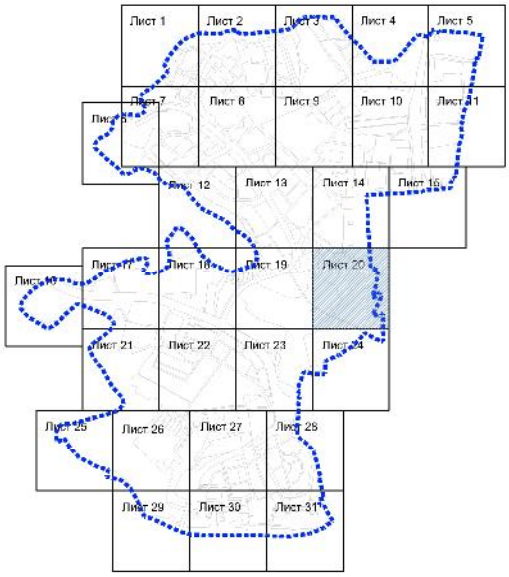

УСЛОВНЫЕ ОБОЗНАЧЕНИЯ

ГРАНИЦЫ:

- Разработки
- Поселений НАО г. Москвы

ЛИНИИ ГРАДОСТРОИТЕЛЬНОГО РЕГУЛИРОВАНИЯ:

Действующие:

- Красные линии
- Границы технических (охранных) зон инженерных коммуникаций
- Границы водоохранных зон
- Границы прибрежных зон
- Границы береговой полосы
- Границы I пояса санитарной охраны источников питьевого водоснабжения

Предлагаемые к отмене

- Красные линии

Предлагаемые к установлению:

- Красные линии
- Границы технических (охранных) зон инженерных коммуникаций
- Границы полосы отвода железных дорог

ПЛАН "ПЛАН КРАСНЫХ ЛИНИЙ" М 1:2000

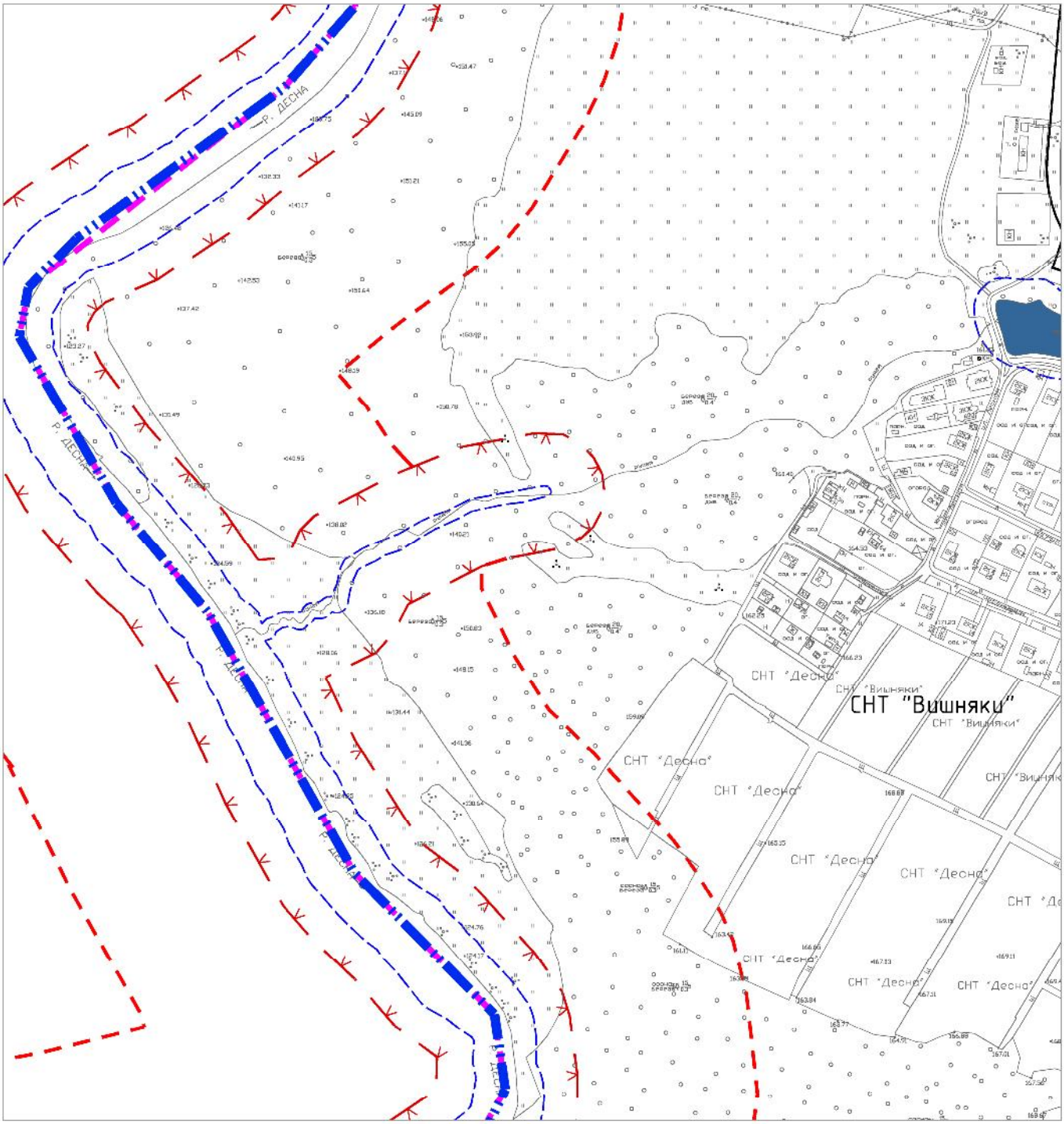

СХЕМА РАСПОЛОЖЕНИЯ ЛИСТОВ

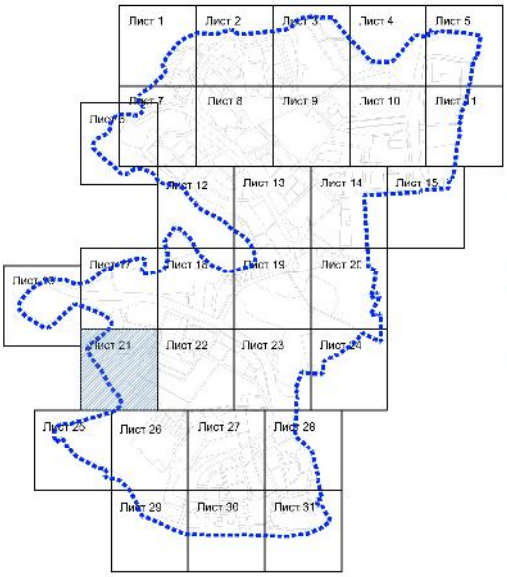

УСЛОВНЫЕ ОБОЗНАЧЕНИЯ

ГРАНИЦЫ:

- Разработки
- Поселений НАО г. Москвы

ЛИНИИ ГРАДОСТРОИТЕЛЬНОГО РЕГУЛИРОВАНИЯ:

Действующие:

- Красные линии
- Границы технических (охранных) зон инженерных коммуникаций
- Границы водоохранных зон
- Границы прибрежных зон
- Границы береговой полосы
- Границы I пояса санитарной охраны источников питьевого водоснабжения

Предлагаемые к отмене

- Красные линии

Предлагаемые к установлению:

- Красные линии
- Границы технических (охранных) зон инженерных коммуникаций
- Границы полосы отвода железных дорог

ПЛАН "ПЛАН КРАСНЫХ ЛИНИЙ" М 1:2000

СХЕМА РАСПОЛОЖЕНИЯ ЛИСТОВ

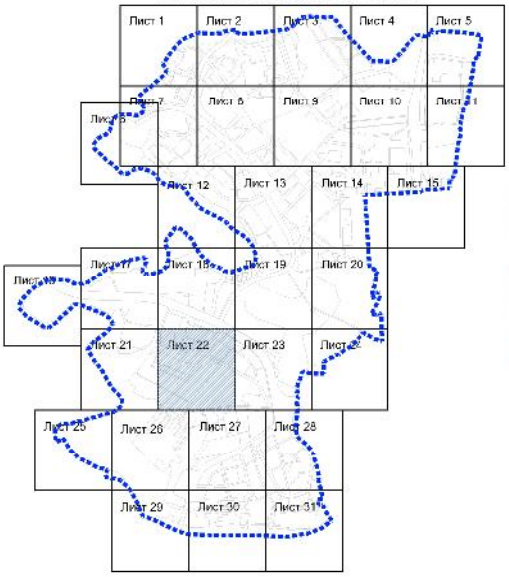

УСЛОВНЫЕ ОБОЗНАЧЕНИЯ

ГРАНИЦЫ:

- Разработки
- Поселений НАО г. Москвы

ЛИНИИ ГРАДОСТРОИТЕЛЬНОГО РЕГУЛИРОВАНИЯ:

Действующие:

- Красные линии
- Границы технических (охранных) зон инженерных коммуникаций
- Границы водоохранных зон
- Границы прибрежных зон
- Границы береговой полосы
- Границы I пояса санитарной охраны источников питьевого водоснабжения

Предлагаемые к отмене

- Красные линии

Предлагаемые к установлению:

- Красные линии
- Границы технических (охранных) зон инженерных коммуникаций
- Границы полосы отвода железных дорог

ПЛАН "ПЛАН КРАСНЫХ ЛИНИЙ" М 1:2000

СХЕМА РАСПОЛОЖЕНИЯ ЛИСТОВ

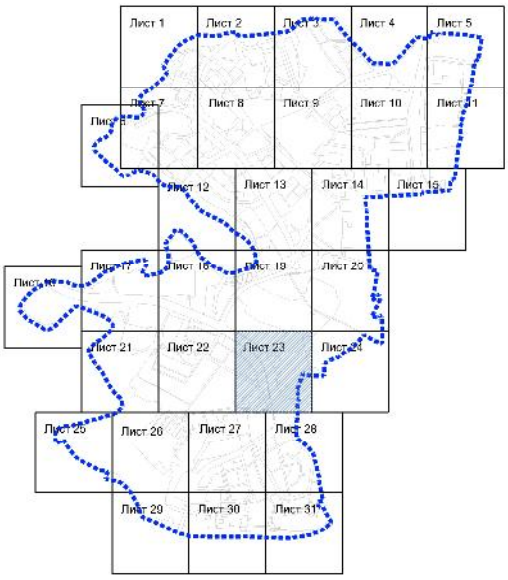

УСЛОВНЫЕ ОБОЗНАЧЕНИЯ

ГРАНИЦЫ:

- Разработки
- Поселений НАО г. Москвы

ЛИНИИ ГРАДОСТРОИТЕЛЬНОГО РЕГУЛИРОВАНИЯ:

Действующие:

- Красные линии
- Границы технических (охранных) зон инженерных коммуникаций
- Границы водоохранных зон
- Границы прибрежных зон
- Границы береговой полосы
- Границы I пояса санитарной охраны источников питьевого водоснабжения

Предлагаемые к отмене

- Красные линии

Предлагаемые к установлению:

- Красные линии
- Границы технических (охранных) зон инженерных коммуникаций
- Границы полосы отвода железных дорог

ПЛАН "ПЛАН КРАСНЫХ ЛИНИЙ" М 1:2000

СХЕМА РАСПОЛОЖЕНИЯ ЛИСТОВ

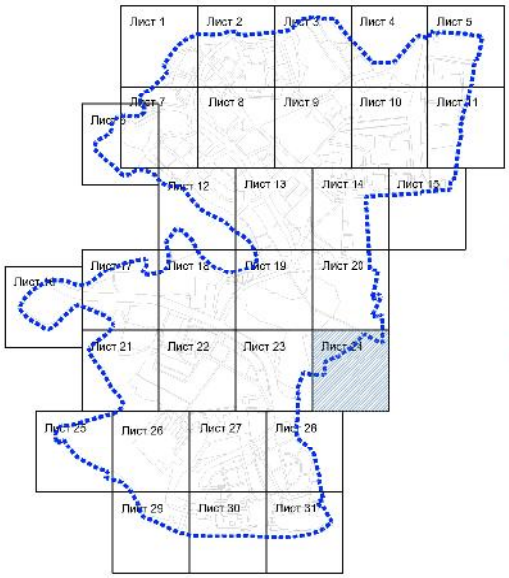

УСЛОВНЫЕ ОБОЗНАЧЕНИЯ

ГРАНИЦЫ:

- Разработки
- Поселений НАО г. Москвы

ЛИНИИ ГРАДОСТРОИТЕЛЬНОГО РЕГУЛИРОВАНИЯ:

Действующие:

- Красные линии
- Границы технических (охранных) зон инженерных коммуникаций
- Границы водоохранных зон
- Границы прибрежных зон
- Границы береговой полосы
- Границы I пояса санитарной охраны источников питьевого водоснабжения

Предлагаемые к отмене

- Красные линии

Предлагаемые к установлению:

- Красные линии
- Границы технических (охранных) зон инженерных коммуникаций
- Границы полосы отвода железных дорог

ПЛАН "ПЛАН КРАСНЫХ ЛИНИЙ" М 1:2000

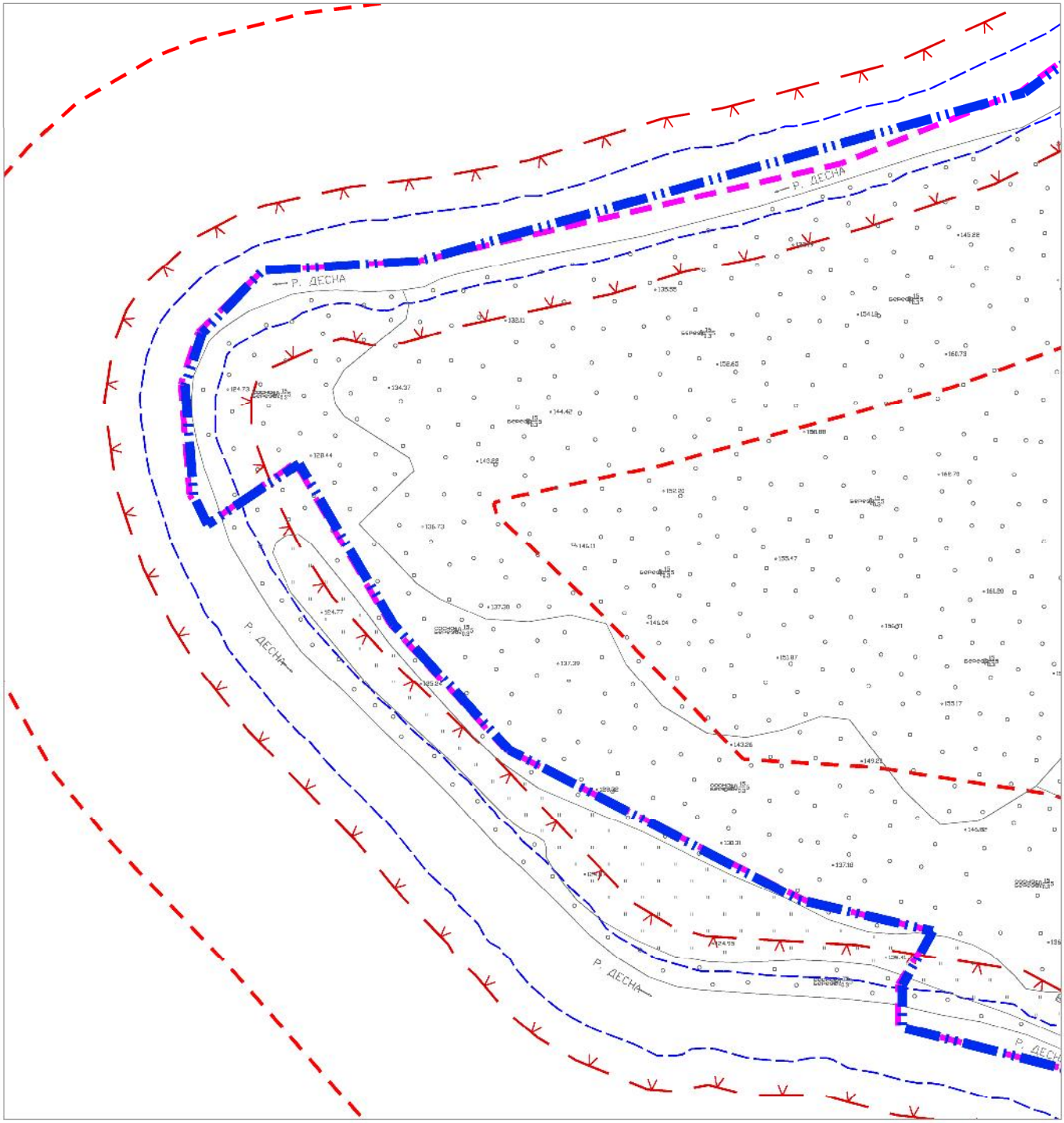

СХЕМА РАСПОЛОЖЕНИЯ ЛИСТОВ

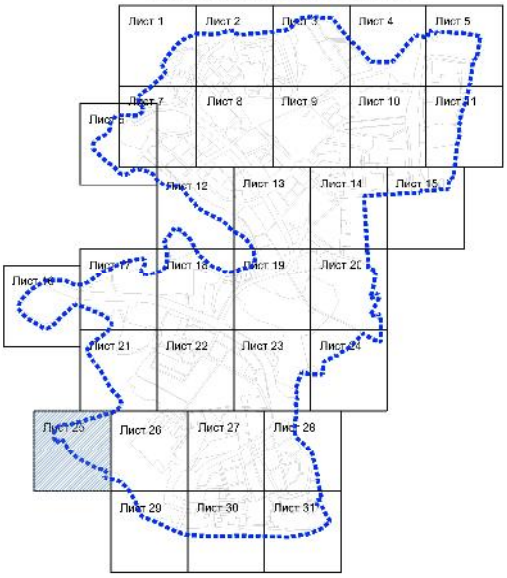

УСЛОВНЫЕ ОБОЗНАЧЕНИЯ

ГРАНИЦЫ:

- Разработки
- Поселений НАО г. Москвы

ЛИНИИ ГРАДОСТРОИТЕЛЬНОГО РЕГУЛИРОВАНИЯ:

Действующие:

- Красные линии
- Границы технических (охранных) зон инженерных коммуникаций
- Границы водоохранных зон
- Границы прибрежных зон
- Границы береговой полосы
- Границы I пояса санитарной охраны источников питьевого водоснабжения

Предлагаемые к отмене

- Красные линии

Предлагаемые к установлению:

- Красные линии
- Границы технических (охранных) зон инженерных коммуникаций
- Границы полосы отвода железных дорог

ПЛАН "ПЛАН КРАСНЫХ ЛИНИЙ" М 1:2000

СХЕМА РАСПОЛОЖЕНИЯ ЛИСТОВ

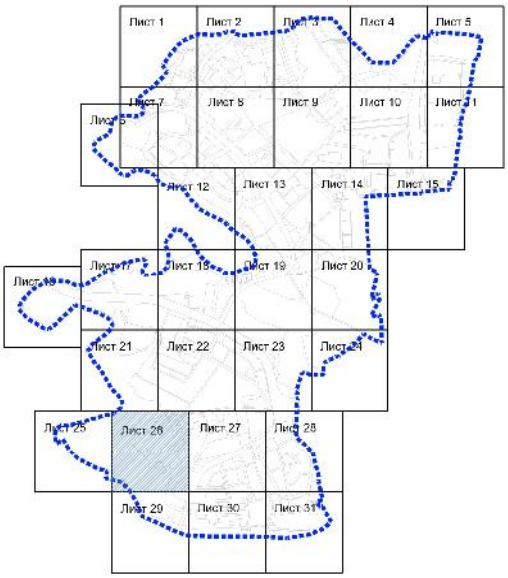

УСЛОВНЫЕ ОБОЗНАЧЕНИЯ

ГРАНИЦЫ:

- Разработки
- Поселений НАО г. Москвы

ЛИНИИ ГРАДОСТРОИТЕЛЬНОГО РЕГУЛИРОВАНИЯ:

Действующие:

- Красные линии
- Границы технических (охранных) зон инженерных коммуникаций
- Границы водоохранных зон
- Границы прибрежных зон
- Границы береговой полосы
- Границы I пояса санитарной охраны источников питьевого водоснабжения

Предлагаемые к отмене

- Красные линии

Предлагаемые к установлению:

- Красные линии
- Границы технических (охранных) зон инженерных коммуникаций
- Границы полосы отвода железных дорог

ПЛАН "ПЛАН КРАСНЫХ ЛИНИЙ" М 1:2000

СХЕМА РАСПОЛОЖЕНИЯ ЛИСТОВ

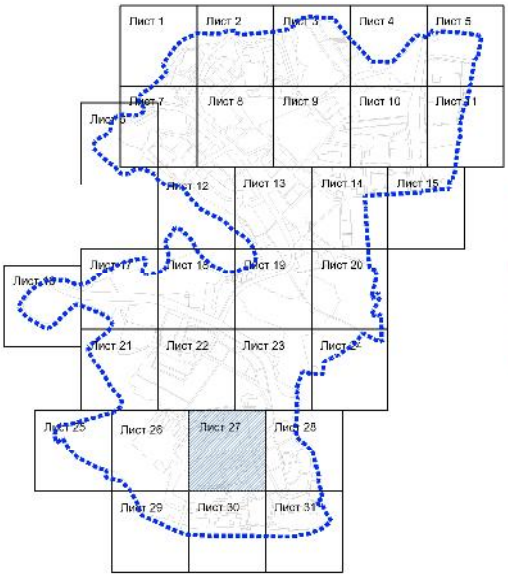

УСЛОВНЫЕ ОБОЗНАЧЕНИЯ

ГРАНИЦЫ:

- Разработки
- Поселений НАО г. Москвы

ЛИНИИ ГРАДОСТРОИТЕЛЬНОГО РЕГУЛИРОВАНИЯ:

Действующие:

- Красные линии
- Границы технических (охранных) зон инженерных коммуникаций
- Границы водоохранных зон
- Границы прибрежных зон
- Границы береговой полосы
- Границы I пояса санитарной охраны источников питьевого водоснабжения

Предлагаемые к отмене

- Красные линии

Предлагаемые к установлению:

- Красные линии
- Границы технических (охранных) зон инженерных коммуникаций
- Границы полосы отвода железных дорог

ПЛАН "ПЛАН КРАСНЫХ ЛИНИЙ" М 1:2000

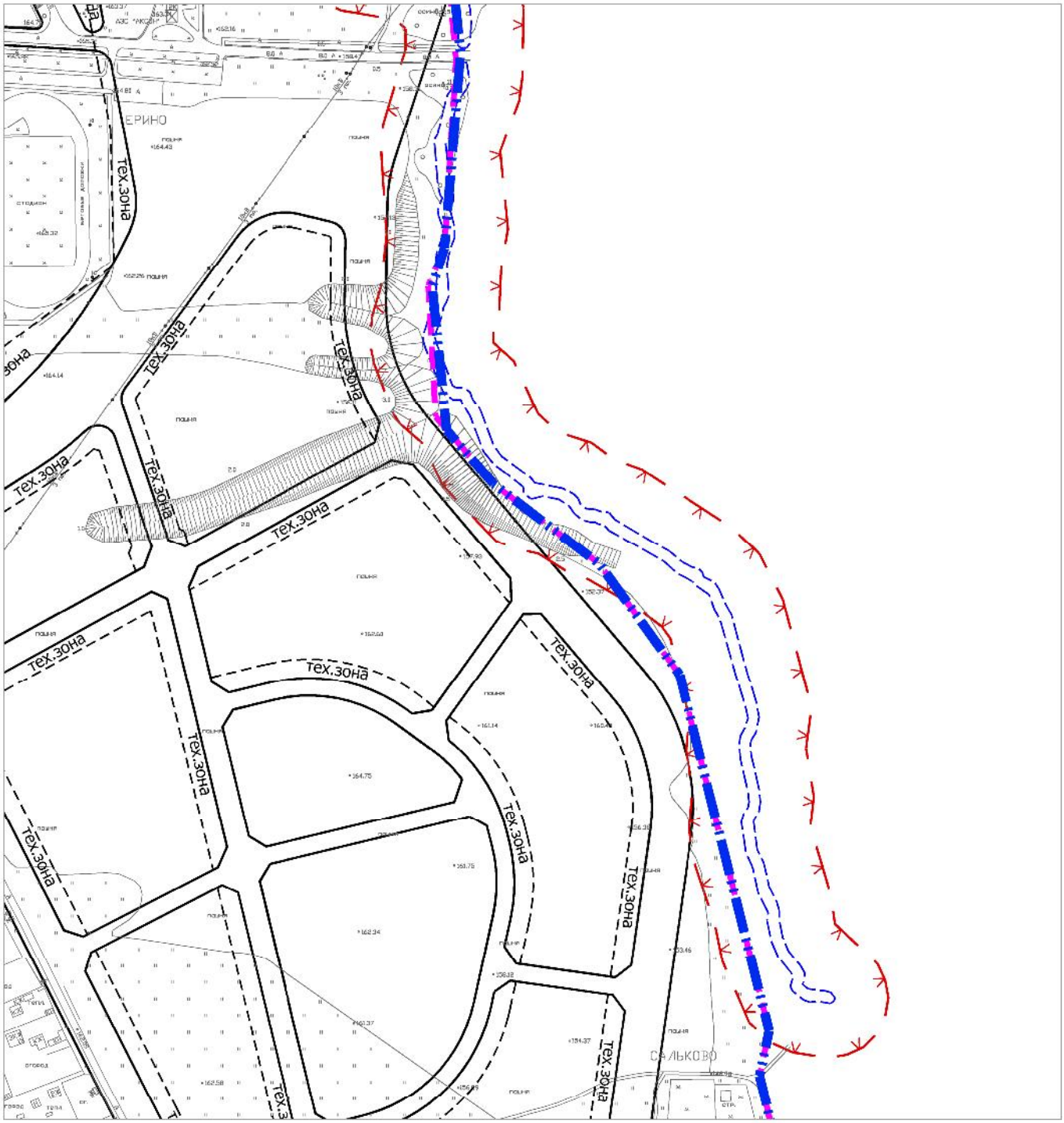

СХЕМА РАСПОЛОЖЕНИЯ ЛИСТОВ

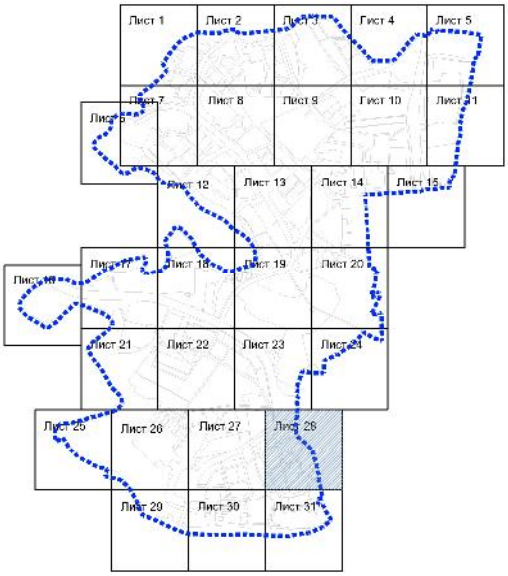

УСЛОВНЫЕ ОБОЗНАЧЕНИЯ

ГРАНИЦЫ:

- Разработки
- Поселений НАО г. Москвы

ЛИНИИ ГРАДОСТРОИТЕЛЬНОГО РЕГУЛИРОВАНИЯ:

Действующие:

- Красные линии
- Границы технических (охранных) зон инженерных коммуникаций
- Границы водоохранных зон
- Границы прибрежных зон
- Границы береговой полосы
- Границы I пояса санитарной охраны источников питьевого водоснабжения

Предлагаемые к отмене

- Красные линии

Предлагаемые к установлению:

- Красные линии
- Границы технических (охранных) зон инженерных коммуникаций
- Границы полосы отвода железных дорог

ПЛАН "ПЛАН КРАСНЫХ ЛИНИЙ" М 1:2000

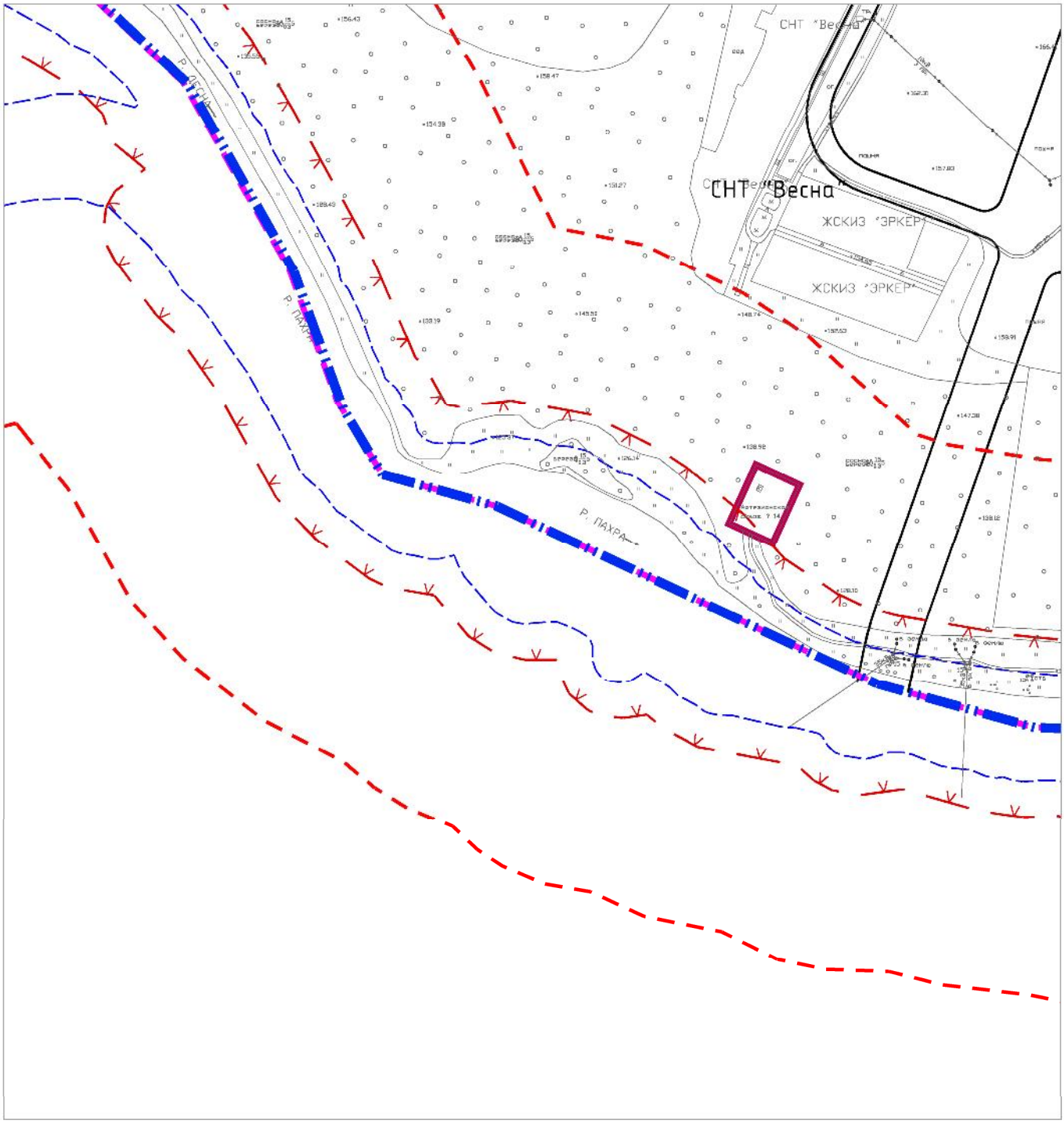

СХЕМА РАСПОЛОЖЕНИЯ ЛИСТОВ

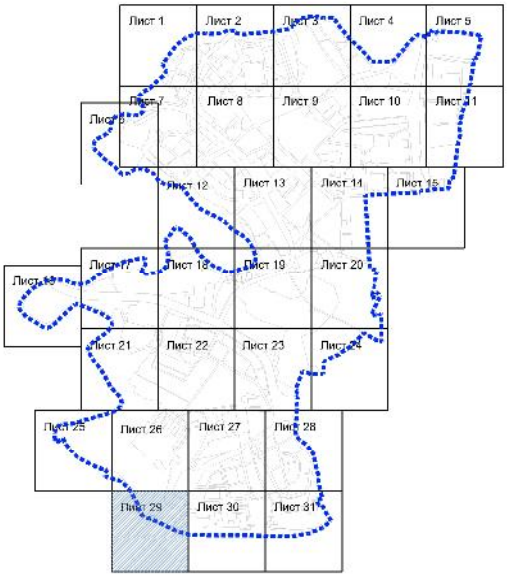

УСЛОВНЫЕ ОБОЗНАЧЕНИЯ

ГРАНИЦЫ:

- Разработки
- Поселений НАО г. Москвы

ЛИНИИ ГРАДОСТРОИТЕЛЬНОГО РЕГУЛИРОВАНИЯ:

Действующие:

- Красные линии
- Границы технических (охранных) зон инженерных коммуникаций
- Границы водоохранных зон
- Границы прибрежных зон
- Границы береговой полосы
- Границы I пояса санитарной охраны источников питьевого водоснабжения

Предлагаемые к отмене

- Красные линии

Предлагаемые к установлению:

- Красные линии
- Границы технических (охранных) зон инженерных коммуникаций
- Границы полосы отвода железных дорог

ПЛАН "ПЛАН КРАСНЫХ ЛИНИЙ" М 1:2000

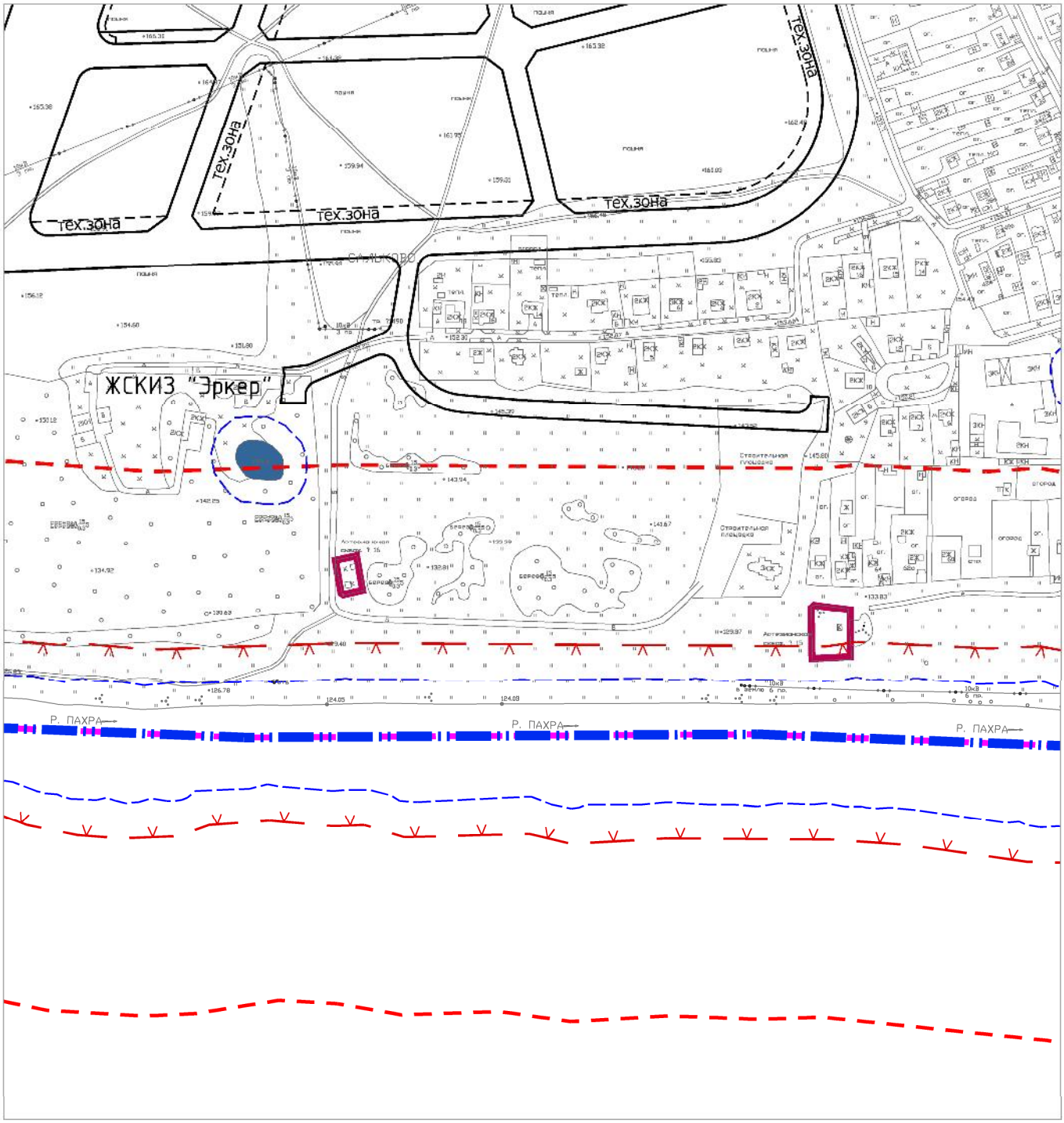

СХЕМА РАСПОЛОЖЕНИЯ ЛИСТОВ

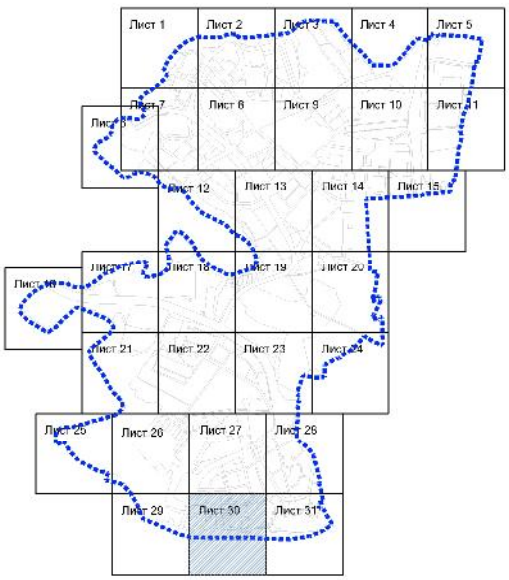

УСЛОВНЫЕ ОБОЗНАЧЕНИЯ

ГРАНИЦЫ:

- Разработки
- Поселений НАО г. Москвы

ЛИНИИ ГРАДОСТРОИТЕЛЬНОГО РЕГУЛИРОВАНИЯ:

Действующие:

- Красные линии
- Границы технических (охранных) зон инженерных коммуникаций
- Границы водоохранных зон
- Границы прибрежных зон
- Границы береговой полосы
- Границы I пояса санитарной охраны источников питьевого водоснабжения

Предлагаемые к отмене

- Красные линии

Предлагаемые к установлению:

- Красные линии
- Границы технических (охранных) зон инженерных коммуникаций
- Границы полосы отвода железных дорог

ПЛАН "ПЛАН КРАСНЫХ ЛИНИЙ" М 1:2000

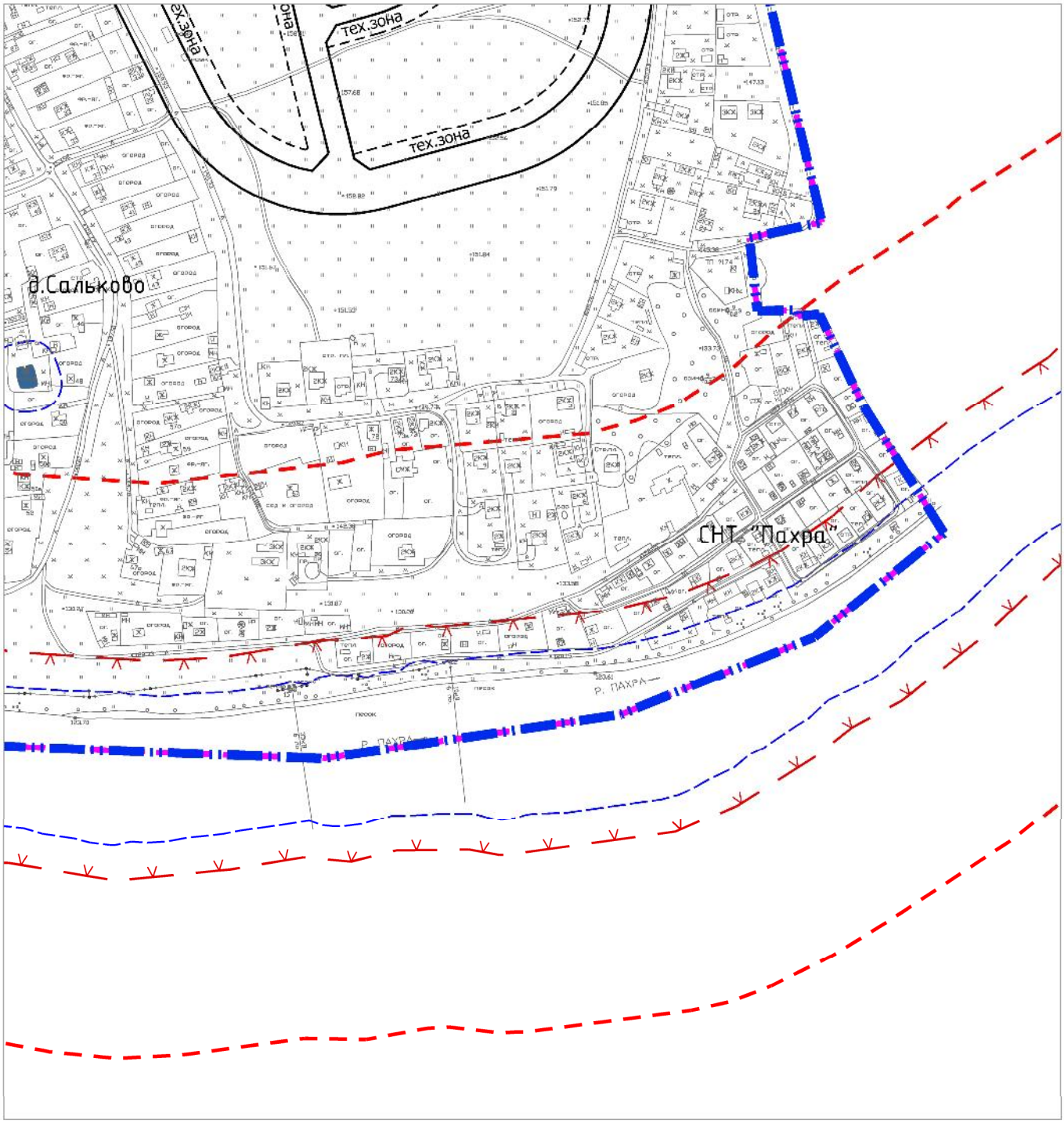

СХЕМА РАСПОЛОЖЕНИЯ ЛИСТОВ

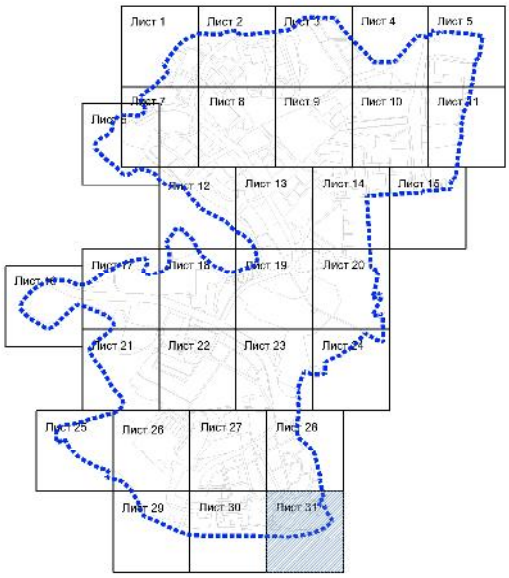

УСЛОВНЫЕ ОБОЗНАЧЕНИЯ

ГРАНИЦЫ:

- Разработки
- Поселений НАО г. Москвы

ЛИНИИ ГРАДОСТРОИТЕЛЬНОГО РЕГУЛИРОВАНИЯ:

Действующие:

- Красные линии
- Границы технических (охранных) зон инженерных коммуникаций
- Границы водоохранных зон
- Границы прибрежных зон
- Границы береговой полосы
- Границы I пояса санитарной охраны источников питьевого водоснабжения

Предлагаемые к отмене

- Красные линии

Предлагаемые к установлению:

- Красные линии
- Границы технических (охранных) зон инженерных коммуникаций
- Границы полосы отвода железных дорог

ПЛАН "ФУНКЦИОНАЛЬНО-ПЛАНИРОВОЧНАЯ ОРГАНИЗАЦИЯ ТЕРРИТОРИИ" М 1:2000

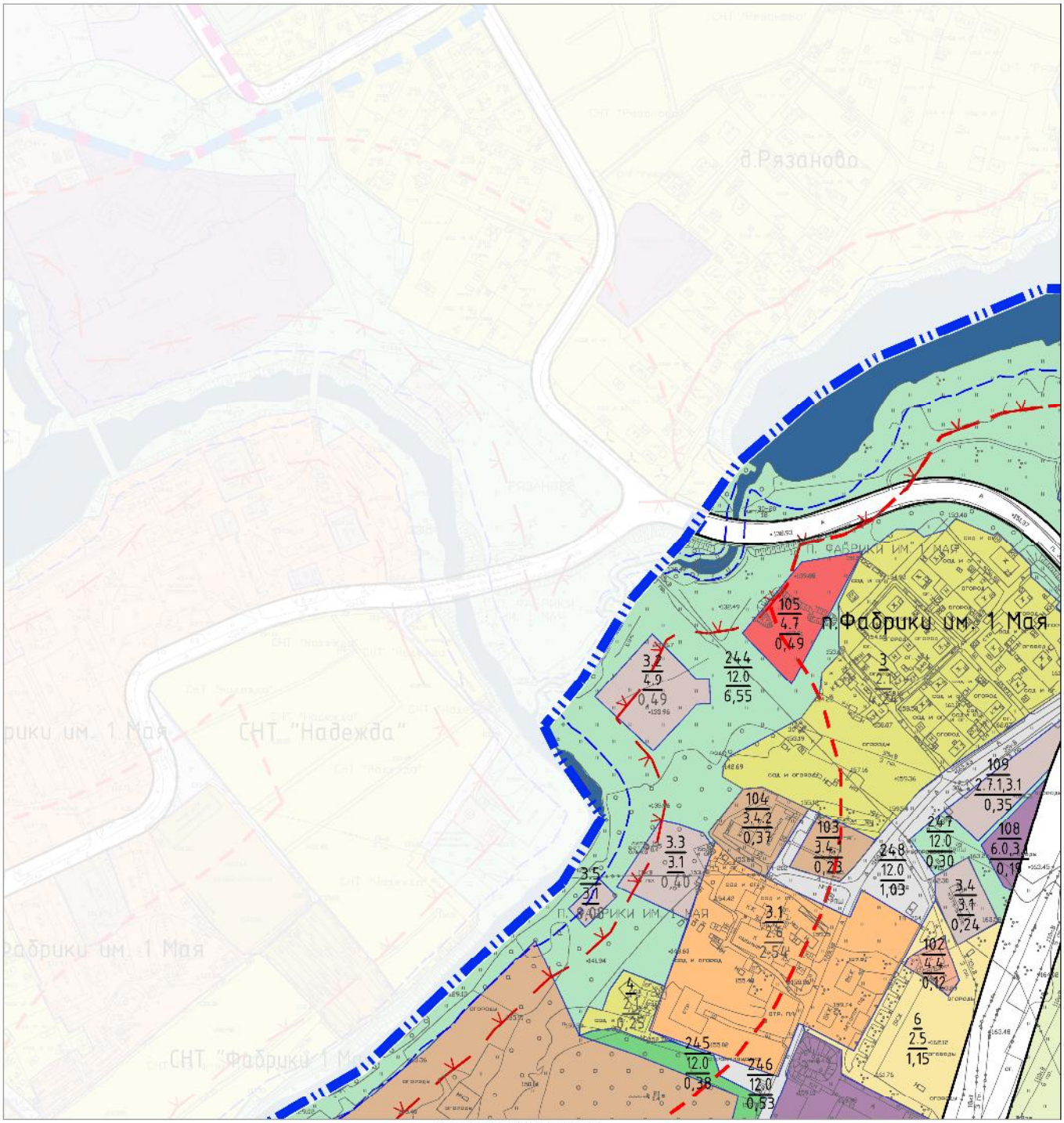

СХЕМА РАСПОЛОЖЕНИЯ ЛИСТОВ

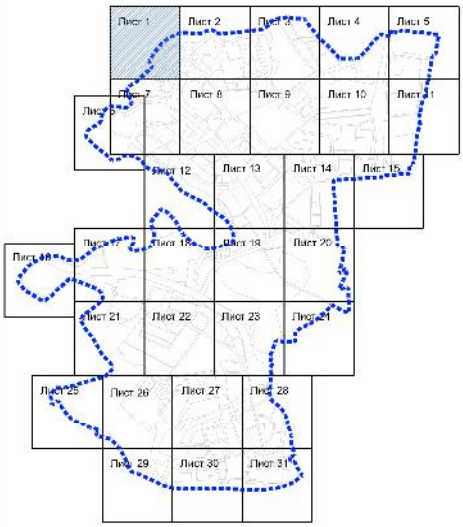

УСЛОВНЫЕ ОБОЗНАЧЕНИЯ

ГРАНИЦЫ:

- Разработки
- Поселений НАО г. Москвы
- Функциональных зон

ЛИНИИ ГРАДОСТРОИТЕЛЬНОГО РЕГУЛИРОВАНИЯ:

Действующие:

- Красные линии
- Границы технических (охранных) зон инженерных коммуникаций
- Границы водоохранных зон
- Границы прибрежных зон
- Границы береговой полосы
- Границы I пояса санитарной охраны источников питьевого водоснабжения

Предлагаемые к отмене

- Красные линии

Предлагаемые к установлению:

- Красные линии
- Границы технических (охранных) зон инженерных коммуникаций
- Границы полосы отвода железных дорог

84 / 12.0 / 0,84 — Номер участка планируемого размещения объектов; Индекс вида разрешенного использования участка; Площадь участка (га)

ФУНКЦИОНАЛЬНЫЕ ЗОНЫ СПЕЦИАЛИЗИРОВАННОГО НАЗНАЧЕНИЯ:

- Индивидуальной жилой застройки
- Среднеэтажной жилой застройки
- Многоэтажной жилой застройки
- Смешанного общественно-жилого
- Учебно-воспитательного
- Лечебно-оздоровительного
- Спортивно-рекреационного
- Смешанного общественно-рекреационного
- Культурно-просветительского
- Торгово-бытового
- Смешанного размещения общественно-деловых объектов различных подгрупп и видов
- Административно-делового
- Производственного
- Смешанного общественно-производственного
- Сельскохозяйственного
- Жилищно-коммунального
- Специального
- Природно-рекреационного
- Особо охраняемые зеленые территории
- Территории, предлагаемые к обременению для проезда к прилегающим земельным участкам
- Водных поверхностей
- Планируемая улично-дорожная сеть

ПЛАН "ФУНКЦИОНАЛЬНО-ПЛАНИРОВОЧНАЯ ОРГАНИЗАЦИЯ ТЕРРИТОРИИ" М 1:2000

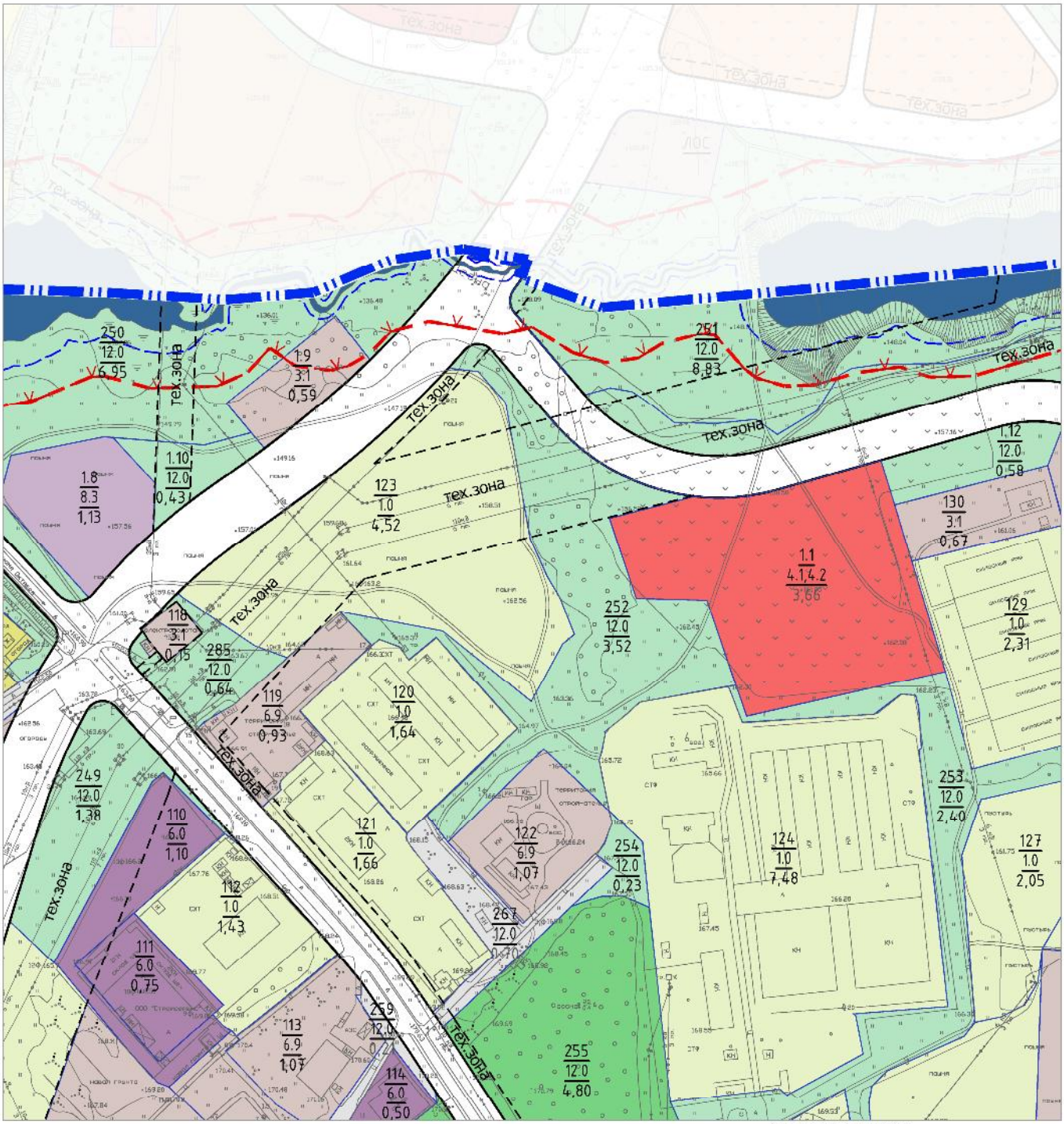

СХЕМА РАСПОЛОЖЕНИЯ ЛИСТОВ

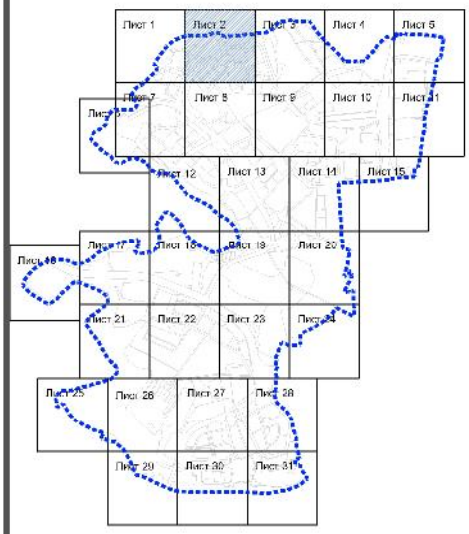

УСЛОВНЫЕ ОБОЗНАЧЕНИЯ

ГРАНИЦЫ:

- Разработки
- Поселений НАО г. Москвы
- Функциональных зон

ЛИНИИ ГРАДОСТРОИТЕЛЬНОГО РЕГУЛИРОВАНИЯ:

Действующие:

- Красные линии
- Границы технических (охранных) зон инженерных коммуникаций
- Границы водоохранных зон
- Границы прибрежных зон
- Границы береговой полосы
- Границы I пояса санитарной охраны источников питьевого водоснабжения

Предлагаемые к отмене

- Красные линии

Предлагаемые к установлению:

- Красные линии
- тех. зона — Границы технических (охранных) зон инженерных коммуникаций
- Границы полосы отвода железных дорог

84 — Номер участка планируемого размещения объектов

12.0 — Индекс вида разрешенного использования участка

0,84 — Площадь участка (га)

ФУНКЦИОНАЛЬНЫЕ ЗОНЫ СПЕЦИАЛИЗИРОВАННОГО НАЗНАЧЕНИЯ:

- Индивидуальной жилой застройки
- Среднеэтажной жилой застройки
- Многоэтажной жилой застройки
- Смешанного общественно-жилого
- Учебно-воспитательного
- Лечебно-оздоровительного
- Спортивно-рекреационного
- Смешанного общественно-рекреационного
- Культурно-просветительского
- Торгово-бытового
- Смешанного размещения общественно-деловых объектов различных подгрупп и видов
- Административно-делового
- Производственного
- Смешанного общественно-производственного
- Сельскохозяйственного
- Жилищно-коммунального
- Специального
- Природно-рекреационного
- Особо охраняемые зеленые территории
- Территории, предлагаемые к обременению для проезда к прилегающим земельным участкам
- Водных поверхностей
- Планируемая улично-дорожная сеть

ПЛАН "ФУНКЦИОНАЛЬНО-ПЛАНИРОВОЧНАЯ ОРГАНИЗАЦИЯ ТЕРРИТОРИИ" М 1:2000

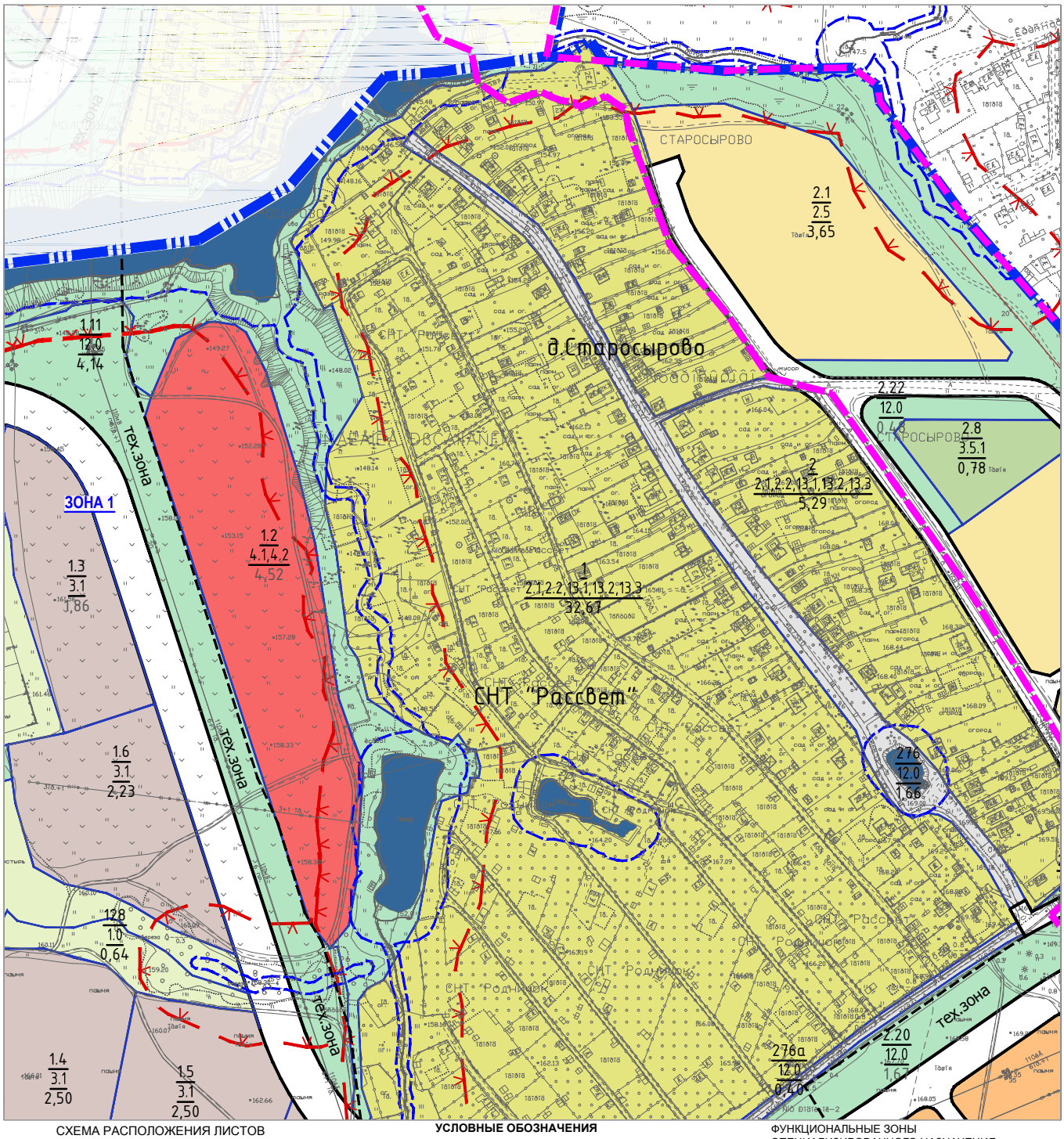

СХЕМА РАСПОЛОЖЕНИЯ ЛИСТОВ

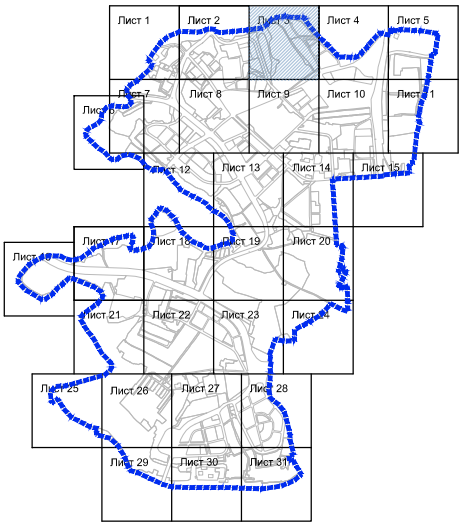

УСЛОВНЫЕ ОБОЗНАЧЕНИЯ

ГРАНИЦЫ:

- Разработки
- Поселений НАО г. Москвы
- Функциональных зон

ЛИНИИ ГРАДОСТРОИТЕЛЬНОГО РЕГУЛИРОВАНИЯ:

Действующие:

- Красные линии
- техническая зона — Границы технических (охранных) зон инженерных коммуникаций
- Границы водоохранных зон
- Границы прибрежных зон
- Границы береговой полосы
- Границы I пояса санитарной охраны источников питьевого водоснабжения

Предлагаемые к отмене

- Красные линии

Предлагаемые к установлению:

- Красные линии
- тех. зона — Границы технических (охранных) зон инженерных коммуникаций
- Границы полосы отвода железных дорог

84 / 12.0 / 0,84 — Номер участка планируемого размещения объектов; Индекс вида разрешенного использования участка; Площадь участка (га)

ФУНКЦИОНАЛЬНЫЕ ЗОНЫ СПЕЦИАЛИЗИРОВАННОГО НАЗНАЧЕНИЯ:

- Индивидуальной жилой застройки
- Среднеэтажной жилой застройки
- Многоэтажной жилой застройки
- Смешанного общественно-жилого
- Учебно-воспитательного
- Лечебно-оздоровительного
- Спортивно-рекреационного
- Смешанного общественно-рекреационного
- Культурно-просветительского
- Торгово-бытового
- Смешанного размещения общественно-деловых объектов различных подгрупп и видов
- Административно-делового
- Производственного
- Смешанного общественно-производственного
- Сельскохозяйственного
- Жилищно-коммунального
- Специального
- Природно-рекреационного
- Особо охраняемые зеленые территории
- Территории, предлагаемые к обременению для проезда к прилегающим земельным участкам
- Водных поверхностей
- Планируемая улично-дорожная сеть

ПЛАН "ФУНКЦИОНАЛЬНО-ПЛАНИРОВОЧНАЯ ОРГАНИЗАЦИЯ ТЕРРИТОРИИ" М 1:2000

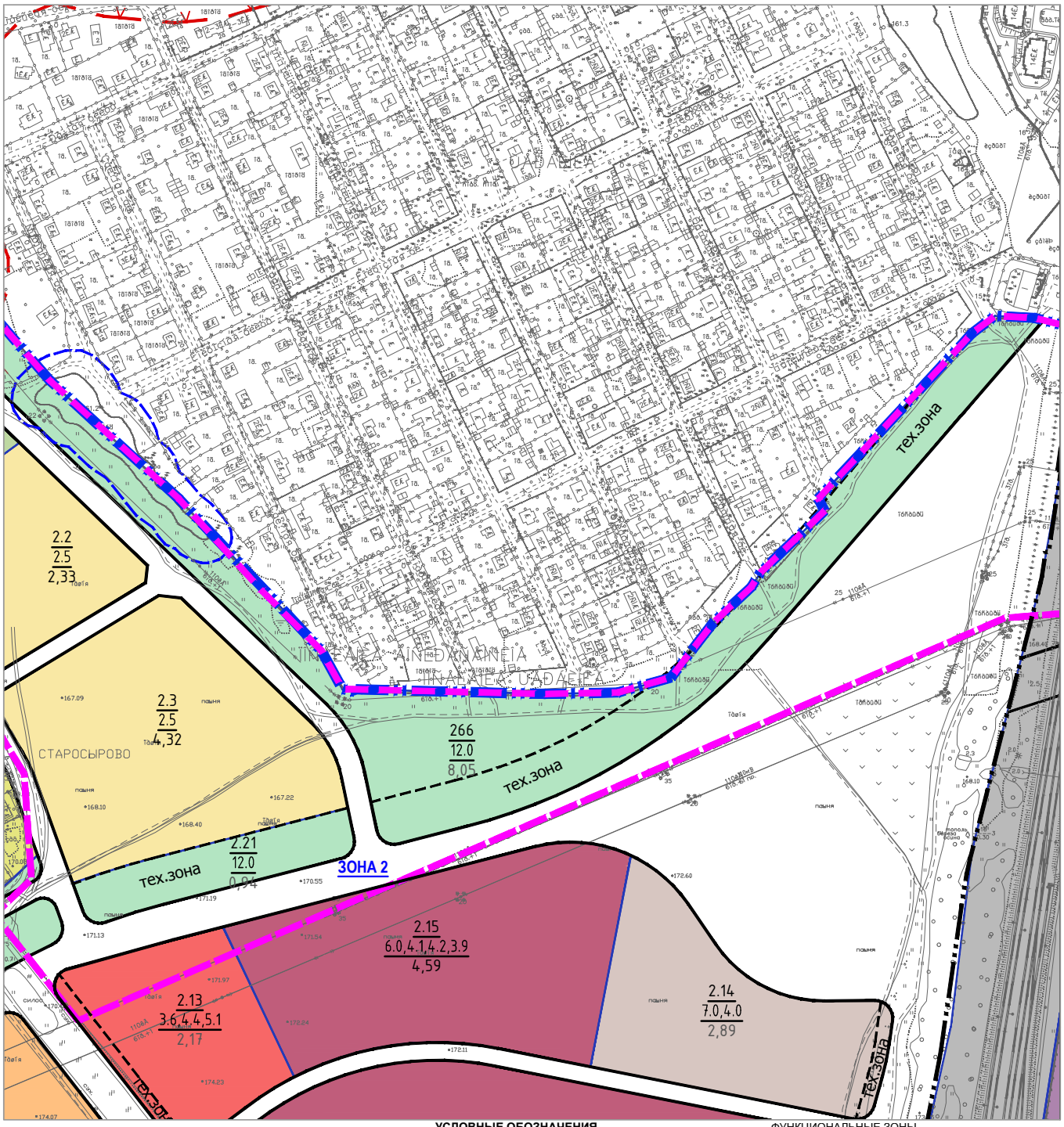

СХЕМА РАСПОЛОЖЕНИЯ ЛИСТОВ

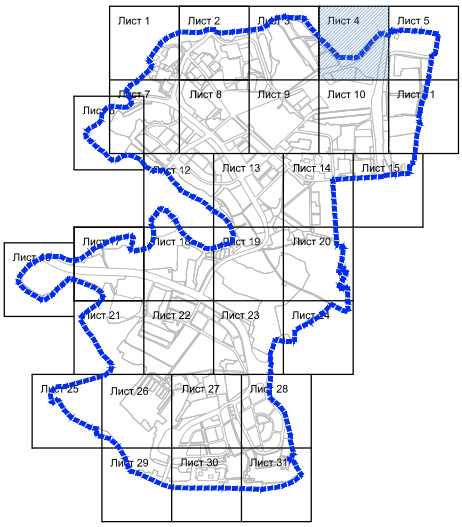

УСЛОВНЫЕ ОБОЗНАЧЕНИЯ

ГРАНИЦЫ:

- Разработки
- Поселений НАО г. Москвы
- Функциональных зон

ЛИНИИ ГРАДОСТРОИТЕЛЬНОГО РЕГУЛИРОВАНИЯ:

Действующие:

- Красные линии
- техническая зона — Границы технических (охранных) зон инженерных коммуникаций
- Границы водоохранных зон
- Границы прибрежных зон
- Границы береговой полосы
- Границы I пояса санитарной охраны источников питьевого водоснабжения

Предлагаемые к отмене

- Красные линии

Предлагаемые к установлению:

- Красные линии
- тех. зона — Границы технических (охранных) зон инженерных коммуникаций
- Границы полосы отвода железных дорог

84 / 12.0 / 0,84 — Номер участка планируемого размещения объектов; Индекс вида разрешенного использования участка; Площадь участка (га)

ФУНКЦИОНАЛЬНЫЕ ЗОНЫ СПЕЦИАЛИЗИРОВАННОГО НАЗНАЧЕНИЯ:

- Индивидуальной жилой застройки
- Среднеэтажной жилой застройки
- Многоэтажной жилой застройки
- Смешанного общественно-жилого
- Учебно-воспитательного
- Лечебно-оздоровительного
- Спортивно-рекреационного
- Смешанного общественно-рекреационного
- Культурно-просветительского
- Торгово-бытового
- Смешанного размещения общественно-деловых объектов различных подгрупп и видов
- Административно-делового
- Производственного
- Смешанного общественно-производственного
- Сельскохозяйственного
- Жилищно-коммунального
- Специального
- Природно-рекреационного
- Особо охраняемые зеленые территории
- Территории, предлагаемые к обременению для проезда к прилегающим земельным участкам
- Водных поверхностей
- Планируемая улично-дорожная сеть

ПЛАН "ФУНКЦИОНАЛЬНО-ПЛАНИРОВОЧНАЯ ОРГАНИЗАЦИЯ ТЕРРИТОРИИ" М 1:2000

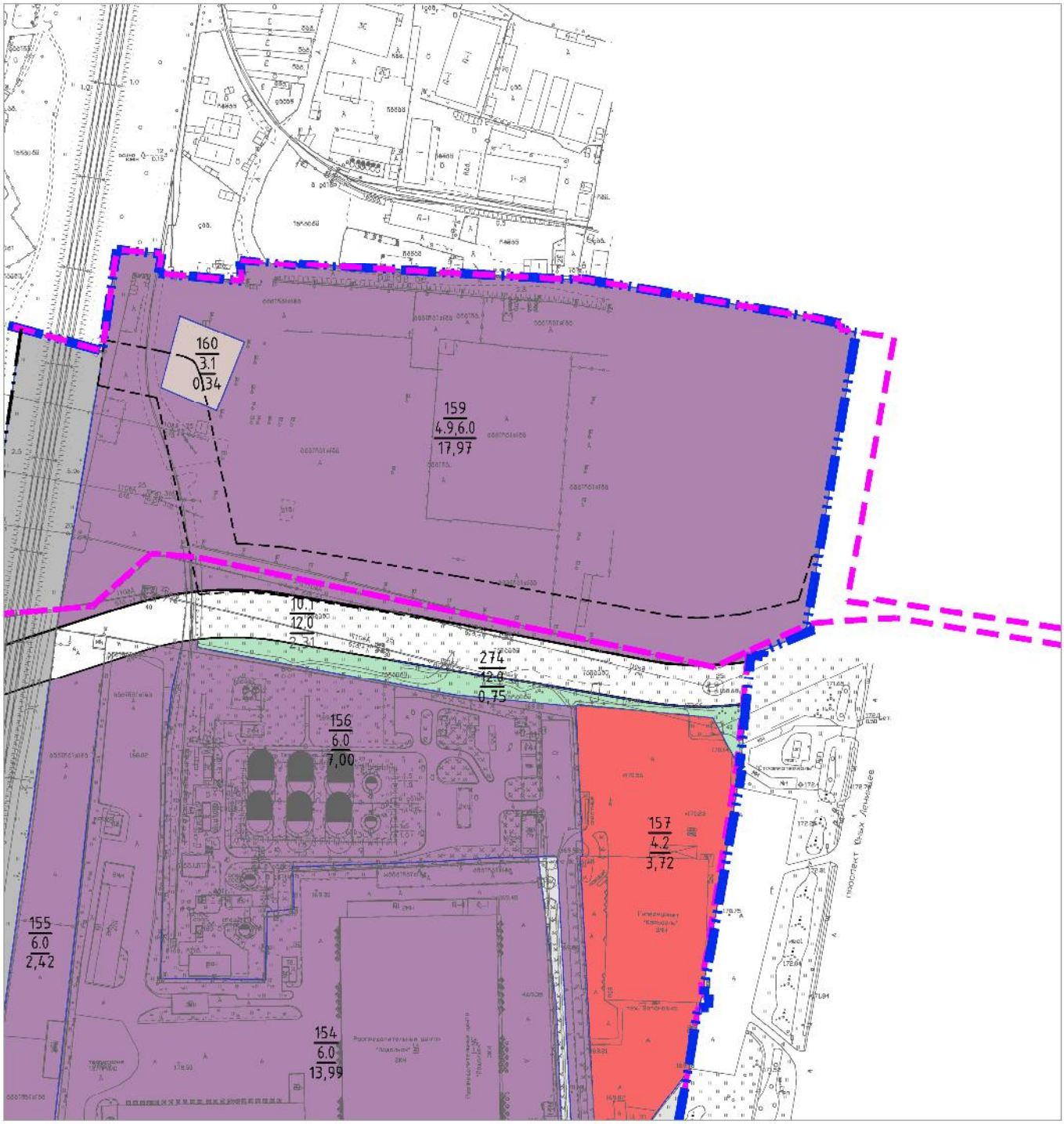

СХЕМА РАСПОЛОЖЕНИЯ ЛИСТОВ

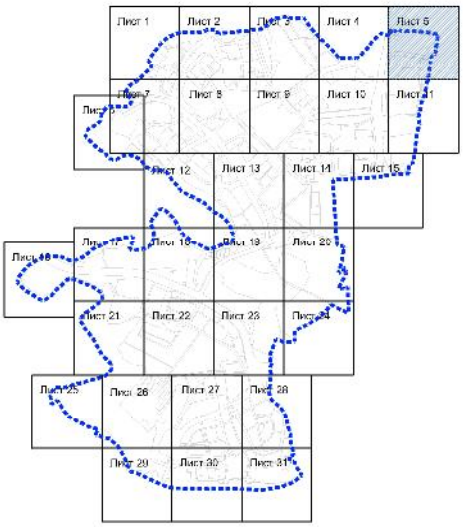

УСЛОВНЫЕ ОБОЗНАЧЕНИЯ

ГРАНИЦЫ:

- Разработки
- Поселений НАО г. Москвы
- Функциональных зон

ЛИНИИ ГРАДОСТРОИТЕЛЬНОГО РЕГУЛИРОВАНИЯ:

Действующие:

- Красные линии
- Границы технических (охранных) зон инженерных коммуникаций
- Границы водоохранных зон
- Границы прибрежных зон
- Границы береговой полосы
- Границы I пояса санитарной охраны источников питьевого водоснабжения

Предлагаемые к отмене

- Красные линии

Предлагаемые к установлению:

- Красные линии
- Границы технических (охранных) зон инженерных коммуникаций
- Границы полосы отвода железных дорог

84 — Номер участка планируемого размещения объектов

12.0 — Индекс вида разрешенного использования участка

0,84 — Площадь участка (га)

ФУНКЦИОНАЛЬНЫЕ ЗОНЫ СПЕЦИАЛИЗИРОВАННОГО НАЗНАЧЕНИЯ:

- Индивидуальной жилой застройки
- Среднеэтажной жилой застройки
- Многоэтажной жилой застройки
- Смешанного общественно-жилого
- Учебно-воспитательного
- Лечебно-оздоровительного
- Спортивно-рекреационного
- Смешанного общественно-рекреационного
- Культурно-просветительского
- Торгово-бытового
- Смешанного размещения общественно-деловых объектов различных подгрупп и видов
- Административно-делового
- Производственного
- Смешанного общественно-производственного
- Сельскохозяйственного
- Жилищно-коммунального
- Специального
- Природно-рекреационного
- Особо охраняемые зеленые территории
- Территории, предлагаемые к обременению для проезда к прилегающим земельным участкам
- Водных поверхностей
- Планируемая улично-дорожная сеть

ПЛАН "ФУНКЦИОНАЛЬНО-ПЛАНИРОВОЧНАЯ ОРГАНИЗАЦИЯ ТЕРРИТОРИИ" М 1:2000

СХЕМА РАСПОЛОЖЕНИЯ ЛИСТОВ

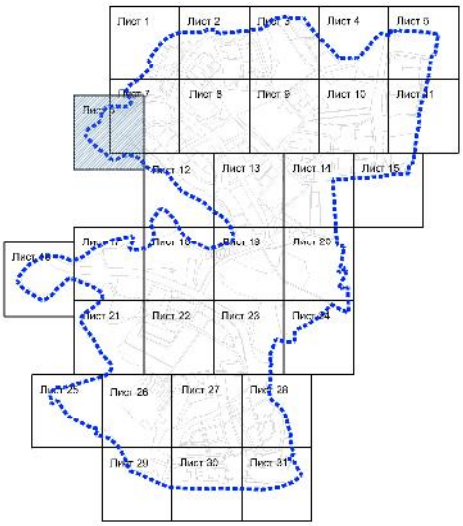

УСЛОВНЫЕ ОБОЗНАЧЕНИЯ

ГРАНИЦЫ:

- Разработки
- Поселений НАО г. Москвы
- Функциональных зон

ЛИНИИ ГРАДОСТРОИТЕЛЬНОГО РЕГУЛИРОВАНИЯ:

Действующие:

- Красные линии
- Границы технических (охранных) зон инженерных коммуникаций
- Границы водоохранных зон
- Границы прибрежных зон
- Границы береговой полосы
- Границы I пояса санитарной охраны источников питьевого водоснабжения

Предлагаемые к отмене

- Красные линии

Предлагаемые к установлению:

- Красные линии
- Границы технических (охранных) зон инженерных коммуникаций
- Границы полосы отвода железных дорог

84 / 12.0 / 0,84 — Номер участка планируемого размещения объектов; Индекс вида разрешенного использования участка; Площадь участка (га)

ФУНКЦИОНАЛЬНЫЕ ЗОНЫ СПЕЦИАЛИЗИРОВАННОГО НАЗНАЧЕНИЯ:

- Индивидуальной жилой застройки
- Среднеэтажной жилой застройки
- Многоэтажной жилой застройки
- Смешанного общественно-жилого
- Учебно-воспитательного
- Лечебно-оздоровительного
- Спортивно-рекреационного
- Смешанного общественно-рекреационного
- Культурно-просветительского
- Торгово-бытового
- Смешанного размещения общественно-деловых объектов различных подгрупп и видов
- Административно-делового
- Производственного
- Смешанного общественно-производственного
- Сельскохозяйственного
- Жилищно-коммунального
- Специального
- Природно-рекреационного
- Особо охраняемые зеленые территории
- Территории, предлагаемые к обременению для проезда к прилегающим земельным участкам
- Водных поверхностей
- Планируемая улично-дорожная сеть

ПЛАН "ФУНКЦИОНАЛЬНО-ПЛАНИРОВОЧНАЯ ОРГАНИЗАЦИЯ ТЕРРИТОРИИ" М 1:2000

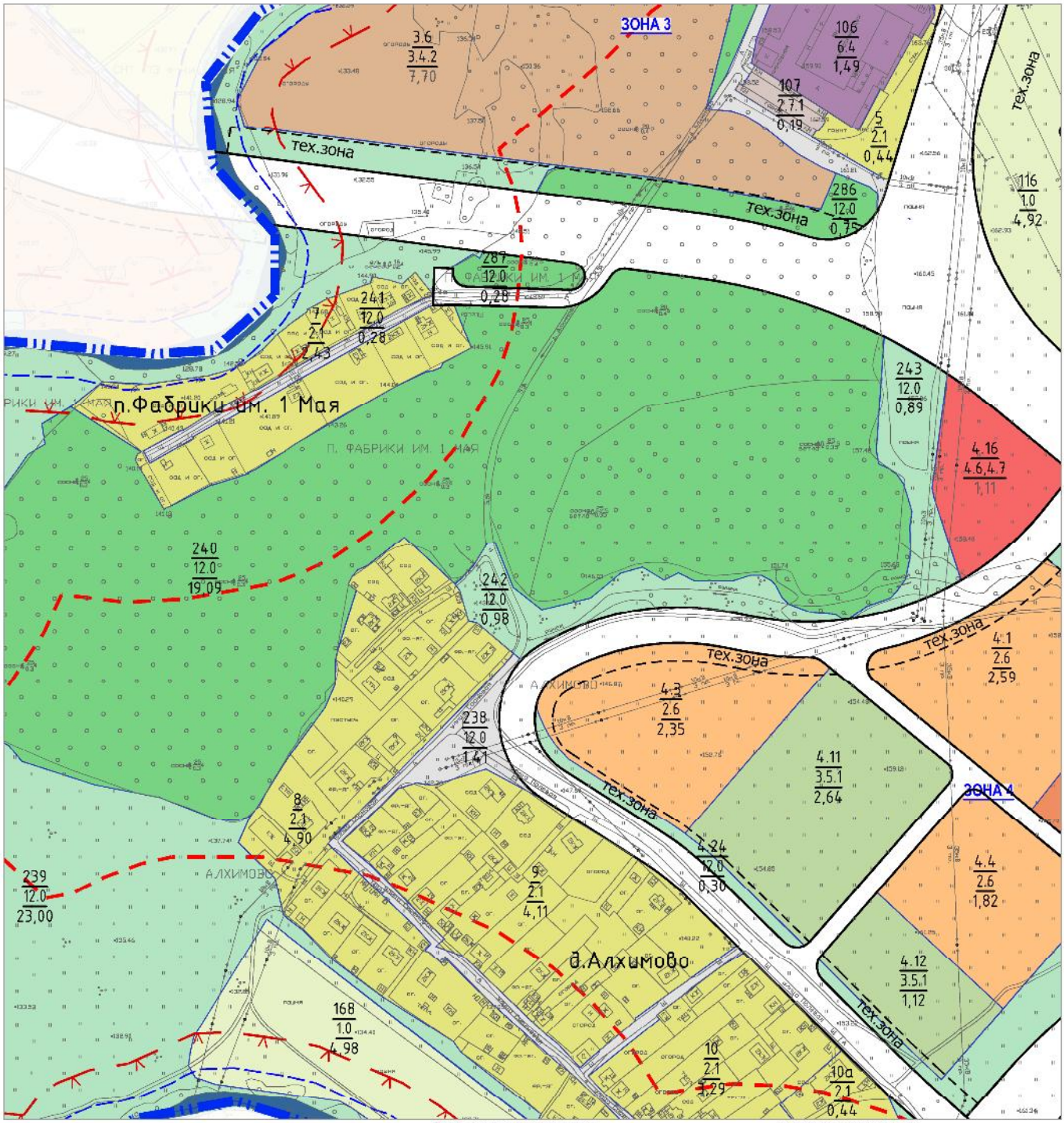

СХЕМА РАСПОЛОЖЕНИЯ ЛИСТОВ

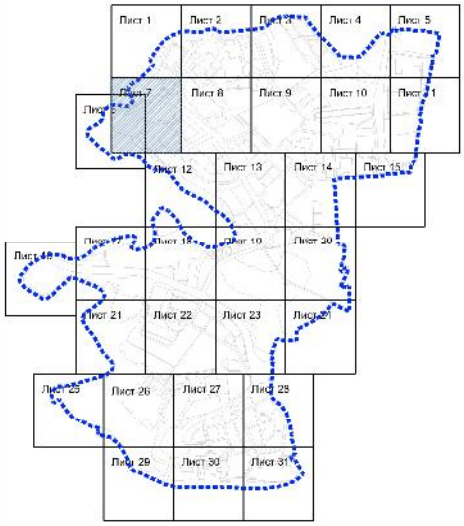

УСЛОВНЫЕ ОБОЗНАЧЕНИЯ

ГРАНИЦЫ:

- Разработки
- Поселений НАО г. Москвы
- Функциональных зон

ЛИНИИ ГРАДОСТРОИТЕЛЬНОГО РЕГУЛИРОВАНИЯ:

Действующие:

- Красные линии
- Границы технических (охранных) зон инженерных коммуникаций
- Границы водоохранных зон
- Границы прибрежных зон
- Границы береговой полосы
- Границы I пояса санитарной охраны источников питьевого водоснабжения

Предлагаемые к отмене

- Красные линии

Предлагаемые к установлению:

- Красные линии
- тех. зона — Границы технических (охранных) зон инженерных коммуникаций
- Границы полосы отвода железных дорог

84 / 12.0 / 0,84 — Номер участка планируемого размещения объектов; Индекс вида разрешенного использования участка; Площадь участка (га)

ФУНКЦИОНАЛЬНЫЕ ЗОНЫ СПЕЦИАЛИЗИРОВАННОГО НАЗНАЧЕНИЯ:

- Индивидуальной жилой застройки
- Среднеэтажной жилой застройки
- Многоэтажной жилой застройки
- Смешанного общественно-жилого
- Учебно-воспитательного
- Лечебно-оздоровительного
- Спортивно-рекреационного
- Смешанного общественно-рекреационного
- Культурно-просветительского
- Торгово-бытового
- Смешанного размещения общественно-деловых объектов различных подгрупп и видов
- Административно-делового
- Производственного
- Смешанного общественно-производственного
- Сельскохозяйственного
- Жилищно-коммунального
- Специального
- Природно-рекреационного
- Особо охраняемые зеленые территории
- Территории, предлагаемые к обременению для проезда к прилегающим земельным участкам
- Водных поверхностей
- Планируемая улично-дорожная сеть

ПЛАН "ФУНКЦИОНАЛЬНО-ПЛАНИРОВОЧНАЯ ОРГАНИЗАЦИЯ ТЕРРИТОРИИ" М 1:2000

СХЕМА РАСПОЛОЖЕНИЯ ЛИСТОВ

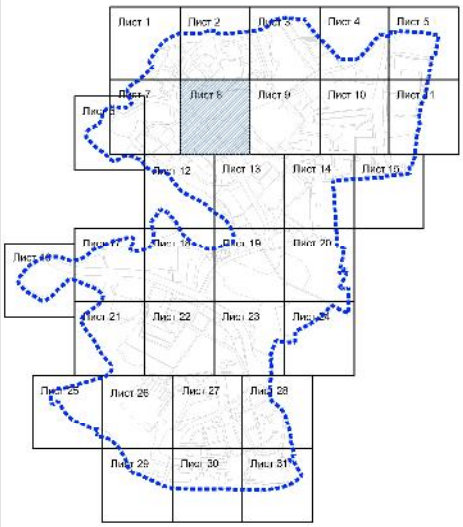

УСЛОВНЫЕ ОБОЗНАЧЕНИЯ

ГРАНИЦЫ:

- Разработки
- Поселений НАО г. Москвы
- Функциональных зон

ЛИНИИ ГРАДОСТРОИТЕЛЬНОГО РЕГУЛИРОВАНИЯ:

Действующие:

- Красные линии
- Границы технических (охранных) зон инженерных коммуникаций
- Границы водоохранных зон
- Границы прибрежных зон
- Границы береговой полосы
- Границы I пояса санитарной охраны источников питьевого водоснабжения

Предлагаемые к отмене

- Красные линии

Предлагаемые к установлению:

- Красные линии
- Границы технических (охранных) зон инженерных коммуникаций
- Границы полосы отвода железных дорог

84 / 12.0 / 0,84 — Номер участка планируемого размещения объектов; Индекс вида разрешенного использования участка; Площадь участка (га)

ФУНКЦИОНАЛЬНЫЕ ЗОНЫ СПЕЦИАЛИЗИРОВАННОГО НАЗНАЧЕНИЯ:

- Индивидуальной жилой застройки
- Среднеэтажной жилой застройки
- Многоэтажной жилой застройки
- Смешанного общественно-жилого
- Учебно-воспитательного
- Лечебно-оздоровительного
- Спортивно-рекреационного
- Смешанного общественно-рекреационного
- Культурно-просветительского
- Торгово-бытового
- Смешанного размещения общественно-деловых объектов различных подгрупп и видов
- Административно-делового
- Производственного
- Смешанного общественно-производственного
- Сельскохозяйственного
- Жилищно-коммунального
- Специального
- Природно-рекреационного
- Особо охраняемые зеленые территории
- Территории, предлагаемые к обременению для проезда к прилегающим земельным участкам
- Водных поверхностей
- Планируемая улично-дорожная сеть

ПЛАН "ФУНКЦИОНАЛЬНО-ПЛАНИРОВОЧНАЯ ОРГАНИЗАЦИЯ ТЕРРИТОРИИ" М 1:2000

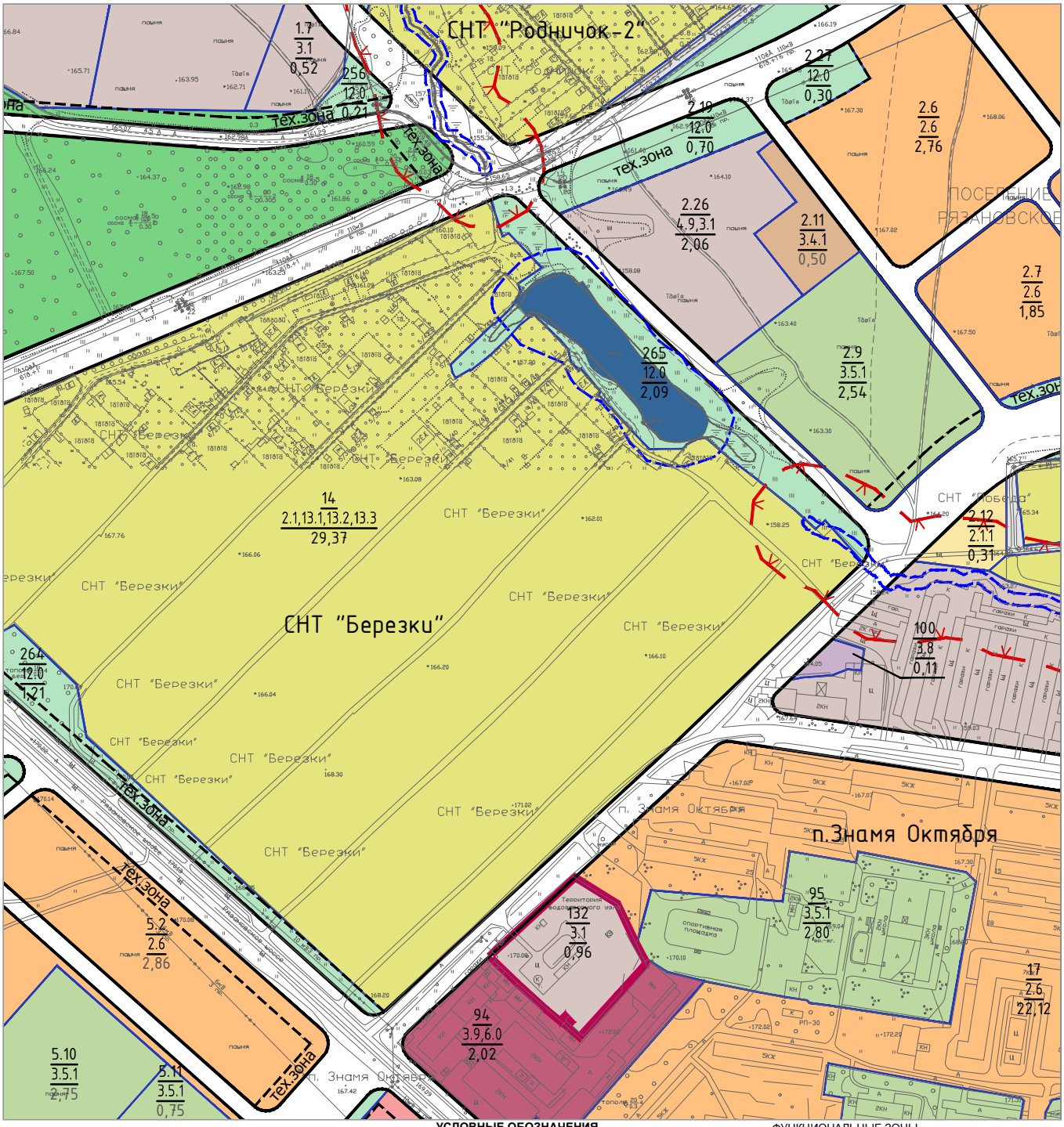

СХЕМА РАСПОЛОЖЕНИЯ ЛИСТОВ

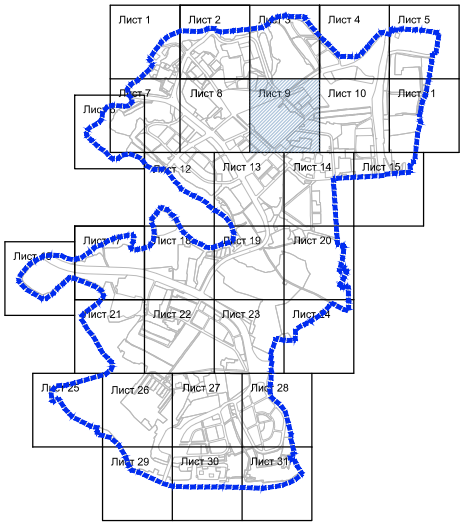

УСЛОВНЫЕ ОБОЗНАЧЕНИЯ

ГРАНИЦЫ:

- Разработки
- Поселений НАО г. Москвы
- Функциональных зон

ЛИНИИ ГРАДОСТРОИТЕЛЬНОГО РЕГУЛИРОВАНИЯ:

Действующие:

- Красные линии
- техническая зона — Границы технических (охранных) зон инженерных коммуникаций
- Границы водоохранных зон
- Границы прибрежных зон
- Границы береговой полосы
- Границы I пояса санитарной охраны источников питьевого водоснабжения

Предлагаемые к отмене

- Красные линии

Предлагаемые к установлению:

- Красные линии
- тех. зона — Границы технических (охранных) зон инженерных коммуникаций
- Границы полосы отвода железных дорог

84 / 12.0 / 0,84 — Номер участка планируемого размещения объектов; Индекс вида разрешенного использования участка; Площадь участка (га)

ФУНКЦИОНАЛЬНЫЕ ЗОНЫ СПЕЦИАЛИЗИРОВАННОГО НАЗНАЧЕНИЯ:

- Индивидуальной жилой застройки
- Среднеэтажной жилой застройки
- Многоэтажной жилой застройки
- Смешанного общественно-жилого
- Учебно-воспитательного
- Лечебно-оздоровительного
- Спортивно-рекреационного
- Смешанного общественно-рекреационного
- Культурно-просветительского
- Торгово-бытового
- Смешанного размещения общественно-деловых объектов различных подгрупп и видов
- Административно-делового
- Производственного
- Смешанного общественно-производственного
- Сельскохозяйственного
- Жилищно-коммунального
- Специального
- Природно-рекреационного
- Особо охраняемые зеленые территории
- Территории, предлагаемые к обременению для проезда к прилегающим земельным участкам
- Водных поверхностей
- Планируемая улично-дорожная сеть

ПЛАН "ФУНКЦИОНАЛЬНО-ПЛАНИРОВОЧНАЯ ОРГАНИЗАЦИЯ ТЕРРИТОРИИ" М 1:2000

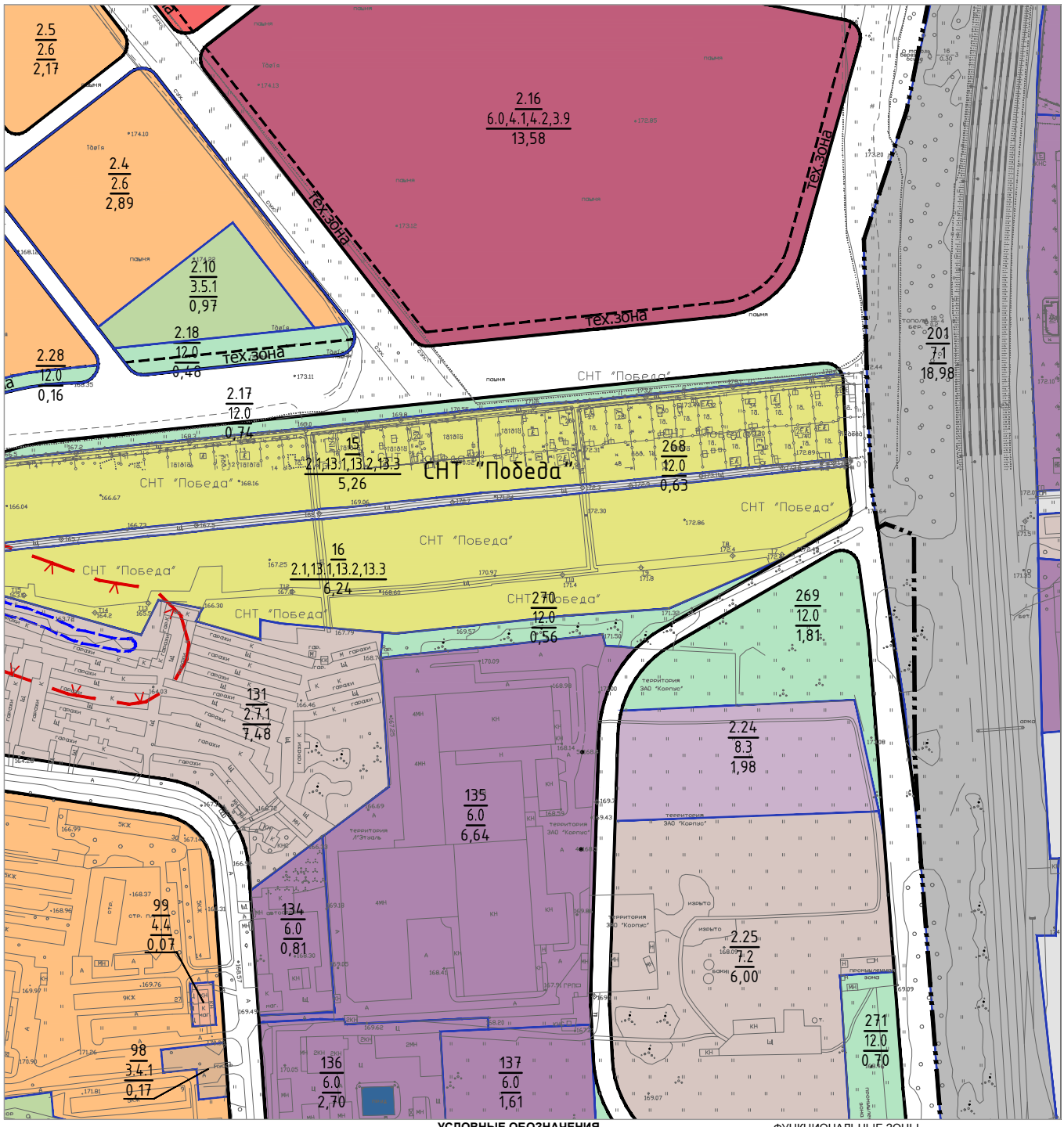

СХЕМА РАСПОЛОЖЕНИЯ ЛИСТОВ

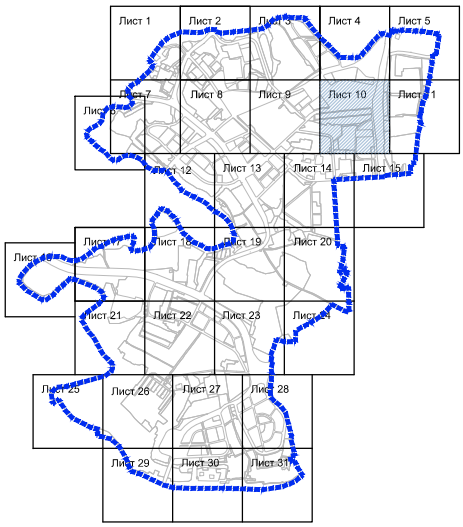

УСЛОВНЫЕ ОБОЗНАЧЕНИЯ

ГРАНИЦЫ:

- Разработки
- Поселений НАО г. Москвы
- Функциональных зон

ЛИНИИ ГРАДОСТРОИТЕЛЬНОГО РЕГУЛИРОВАНИЯ:

Действующие:

- Красные линии
- техническая зона — Границы технических (охранных) зон инженерных коммуникаций
- Границы водоохранных зон
- Границы прибрежных зон
- Границы береговой полосы
- Границы I пояса санитарной охраны источников питьевого водоснабжения

Предлагаемые к отмене

- Красные линии

Предлагаемые к установлению:

- Красные линии
- тех. зона — Границы технических (охранных) зон инженерных коммуникаций
- Границы полосы отвода железных дорог

84 / 12.0 / 0,84 — Номер участка планируемого размещения объектов; Индекс вида разрешенного использования участка; Площадь участка (га)

ФУНКЦИОНАЛЬНЫЕ ЗОНЫ СПЕЦИАЛИЗИРОВАННОГО НАЗНАЧЕНИЯ:

- Индивидуальной жилой застройки
- Среднеэтажной жилой застройки
- Многоэтажной жилой застройки
- Смешанного общественно-жилого
- Учебно-воспитательного
- Лечебно-оздоровительного
- Спортивно-рекреационного
- Смешанного общественно-рекреационного
- Культурно-просветительского
- Торгово-бытового
- Смешанного размещения общественно-деловых объектов различных подгрупп и видов
- Административно-делового
- Производственного
- Смешанного общественно-производственного
- Сельскохозяйственного
- Жилищно-коммунального
- Специального
- Природно-рекреационного
- Особо охраняемые зеленые территории
- Территории, предлагаемые к обременению для проезда к прилегающим земельным участкам
- Водных поверхностей
- Планируемая улично-дорожная сеть

ПЛАН "ФУНКЦИОНАЛЬНО-ПЛАНИРОВОЧНАЯ ОРГАНИЗАЦИЯ ТЕРРИТОРИИ" М 1:2000

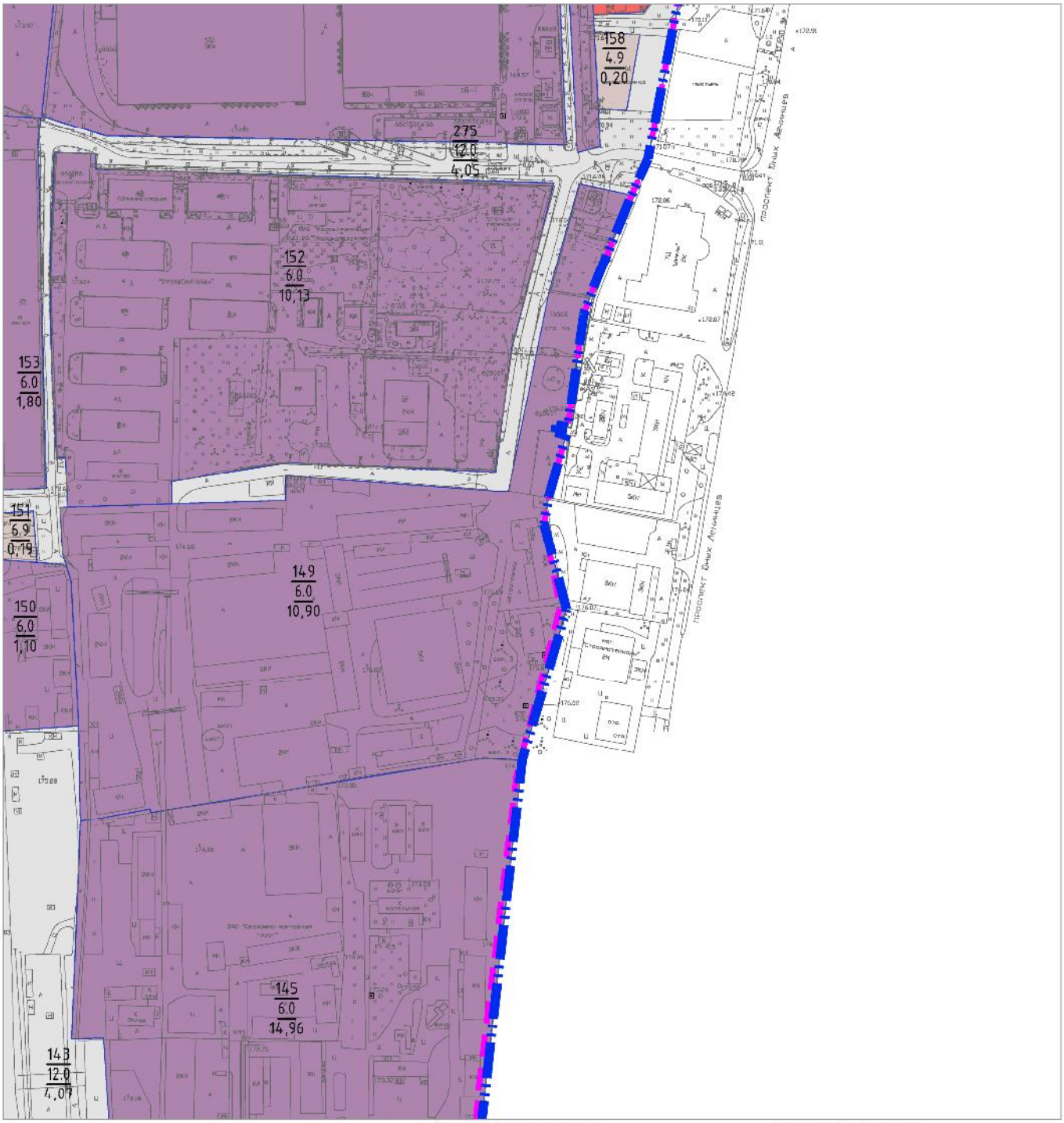

СХЕМА РАСПОЛОЖЕНИЯ ЛИСТОВ

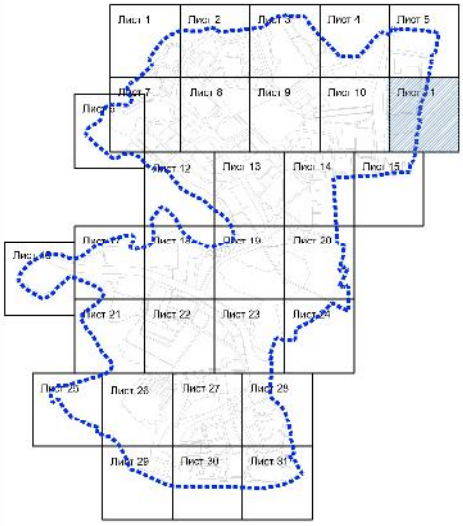

УСЛОВНЫЕ ОБОЗНАЧЕНИЯ

ГРАНИЦЫ:

- Разработки
- Поселений НАО г. Москвы
- Функциональных зон

ЛИНИИ ГРАДОСТРОИТЕЛЬНОГО РЕГУЛИРОВАНИЯ:

Действующие:

- Красные линии
- Границы технических (охранных) зон инженерных коммуникаций
- Границы водоохранных зон
- Границы прибрежных зон
- Границы береговой полосы
- Границы I пояса санитарной охраны источников питьевого водоснабжения

Предлагаемые к отмене

- Красные линии

Предлагаемые к установлению:

- Красные линии
- Границы технических (охранных) зон инженерных коммуникаций
- Границы полосы отвода железных дорог

84 — Номер участка планируемого размещения объектов

12.0 — Индекс вида разрешенного использования участка

0,84 — Площадь участка (га)

ФУНКЦИОНАЛЬНЫЕ ЗОНЫ СПЕЦИАЛИЗИРОВАННОГО НАЗНАЧЕНИЯ:

- Индивидуальной жилой застройки
- Среднеэтажной жилой застройки
- Многоэтажной жилой застройки
- Смешанного общественно-жилого
- Учебно-воспитательного
- Лечебно-оздоровительного
- Спортивно-рекреационного
- Смешанного общественно-рекреационного
- Культурно-просветительского
- Торгово-бытового
- Смешанного размещения общественно-деловых объектов различных подгрупп и видов
- Административно-делового
- Производственного
- Смешанного общественно-производственного
- Сельскохозяйственного
- Жилищно-коммунального
- Специального
- Природно-рекреационного
- Особо охраняемые зеленые территории
- Территории, предлагаемые к обременению для проезда к прилегающим земельным участкам
- Водных поверхностей
- Планируемая улично-дорожная сеть

ПЛАН "ФУНКЦИОНАЛЬНО-ПЛАНИРОВОЧНАЯ ОРГАНИЗАЦИЯ ТЕРРИТОРИИ" М 1:2000

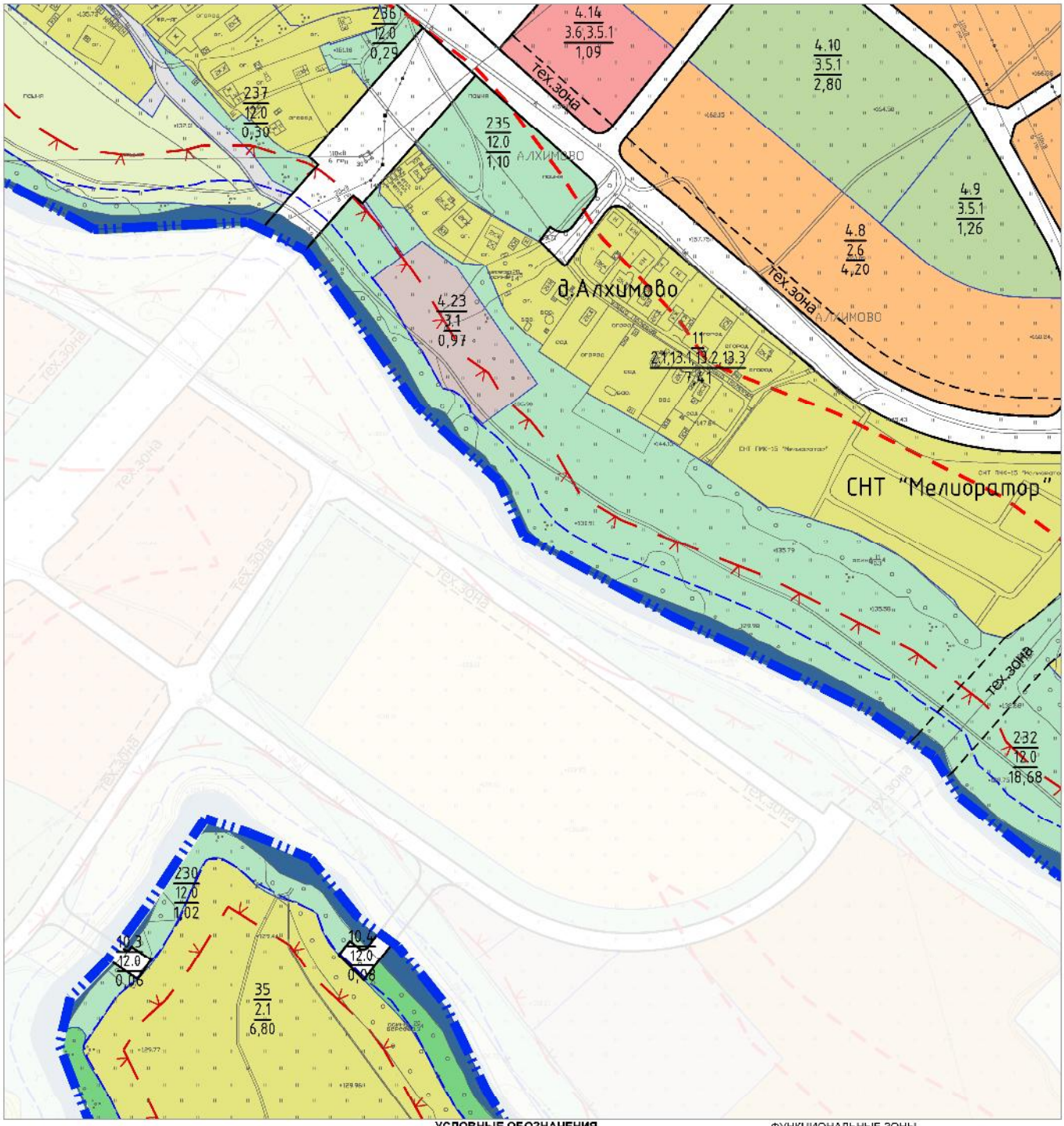

СХЕМА РАСПОЛОЖЕНИЯ ЛИСТОВ

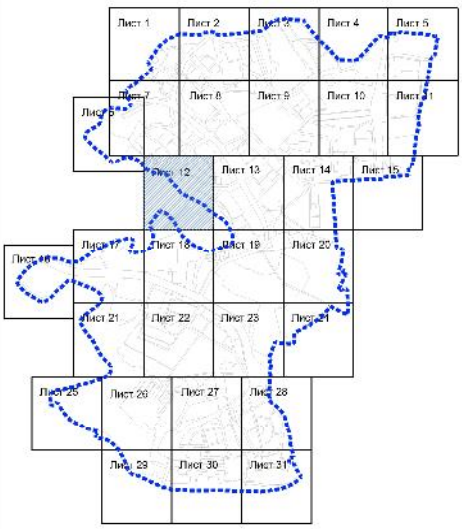

УСЛОВНЫЕ ОБОЗНАЧЕНИЯ

ГРАНИЦЫ:

- Разработки
- Поселений НАО г. Москвы
- Функциональных зон

ЛИНИИ ГРАДОСТРОИТЕЛЬНОГО РЕГУЛИРОВАНИЯ:

Действующие:

- Красные линии
- Границы технических (охранных) зон инженерных коммуникаций
- Границы водоохранных зон
- Границы прибрежных зон
- Границы береговой полосы
- Границы I пояса санитарной охраны источников питьевого водоснабжения

Предлагаемые к отмене

- Красные линии

Предлагаемые к установлению:

- Красные линии
- Границы технических (охранных) зон инженерных коммуникаций
- Границы полосы отвода железных дорог

84 — Номер участка планируемого размещения объектов

12.0 — Индекс вида разрешенного использования участка

0,84 — Площадь участка (га)

ФУНКЦИОНАЛЬНЫЕ ЗОНЫ СПЕЦИАЛИЗИРОВАННОГО НАЗНАЧЕНИЯ:

- Индивидуальной жилой застройки
- Среднеэтажной жилой застройки
- Многоэтажной жилой застройки
- Смешанного общественно-жилого
- Учебно-воспитательного
- Лечебно-оздоровительного
- Спортивно-рекреационного
- Смешанного общественно-рекреационного
- Культурно-просветительского
- Торгово-бытового
- Смешанного размещения общественно-деловых объектов различных подгрупп и видов
- Административно-делового
- Производственного
- Смешанного общественно-производственного
- Сельскохозяйственного
- Жилищно-коммунального
- Специального
- Природно-рекреационного
- Особо охраняемые зеленые территории
- Территории, предлагаемые к обременению для проезда к прилегающим земельным участкам
- Водных поверхностей
- Планируемая улично-дорожная сеть

ПЛАН "ФУНКЦИОНАЛЬНО-ПЛАНИРОВОЧНАЯ ОРГАНИЗАЦИЯ ТЕРРИТОРИИ" М 1:2000

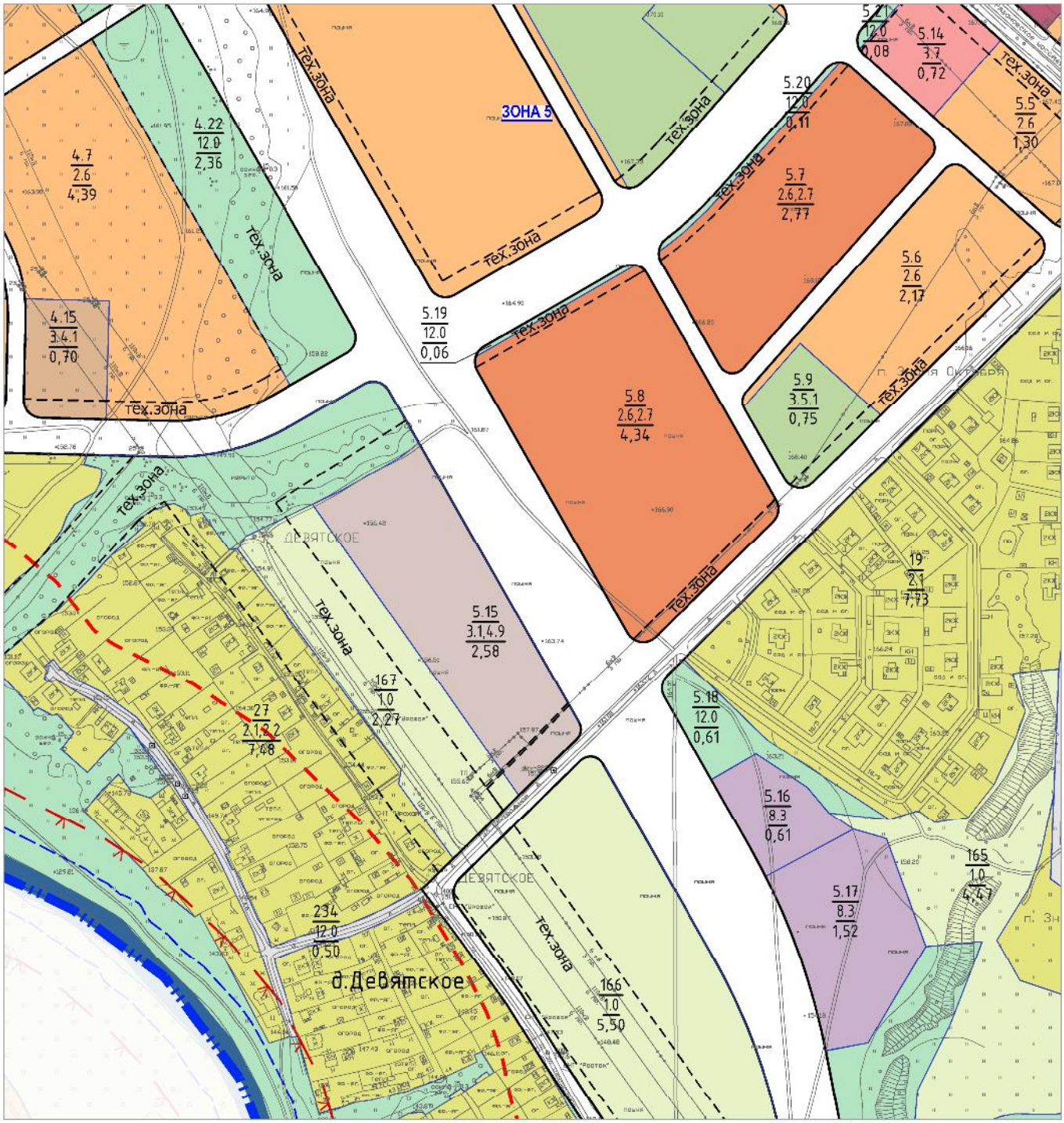

СХЕМА РАСПОЛОЖЕНИЯ ЛИСТОВ

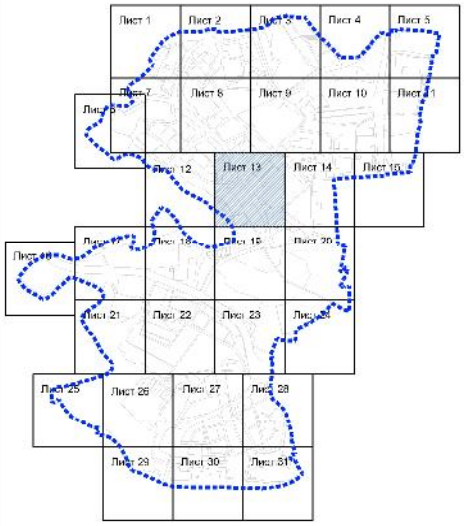

УСЛОВНЫЕ ОБОЗНАЧЕНИЯ

ГРАНИЦЫ:

- Разработки
- Поселений НАО г. Москвы
- Функциональных зон

ЛИНИИ ГРАДОСТРОИТЕЛЬНОГО РЕГУЛИРОВАНИЯ:

Действующие:

- Красные линии
- Границы технических (охранных) зон инженерных коммуникаций
- Границы водоохранных зон
- Границы прибрежных зон
- Границы береговой полосы
- Границы I пояса санитарной охраны источников питьевого водоснабжения

Предлагаемые к отмене

- Красные линии

Предлагаемые к установлению:

- Красные линии
- Границы технических (охранных) зон инженерных коммуникаций
- Границы полосы отвода железных дорог

84 / 12.0 / 0,84

- Номер участка планируемого размещения объектов
- Индекс вида разрешенного использования участка
- Площадь участка (га)

ФУНКЦИОНАЛЬНЫЕ ЗОНЫ СПЕЦИАЛИЗИРОВАННОГО НАЗНАЧЕНИЯ:

- Индивидуальной жилой застройки
- Среднеэтажной жилой застройки
- Многоэтажной жилой застройки
- Смешанного общественно-жилого
- учебно-воспитательного
- Лечебно-оздоровительного
- Спортивно-рекреационного
- Смешанного общественно-рекреационного
- Культурно-просветительского
- Торгово-бытового
- Смешанного размещения общественно-деловых объектов различных подгрупп и видов
- Административно-делового
- Производственного
- Смешанного общественно-производственного
- Сельскохозяйственного
- Жилищно-коммунального
- Специального
- Природно-рекреационного
- Особо охраняемые зеленые территории
- Территории, предлагаемые к обременению для проезда к прилегающим земельным участкам
- Водных поверхностей
- Планируемая улично-дорожная сеть

ПЛАН "ФУНКЦИОНАЛЬНО-ПЛАНИРОВОЧНАЯ ОРГАНИЗАЦИЯ ТЕРРИТОРИИ" М 1:2000

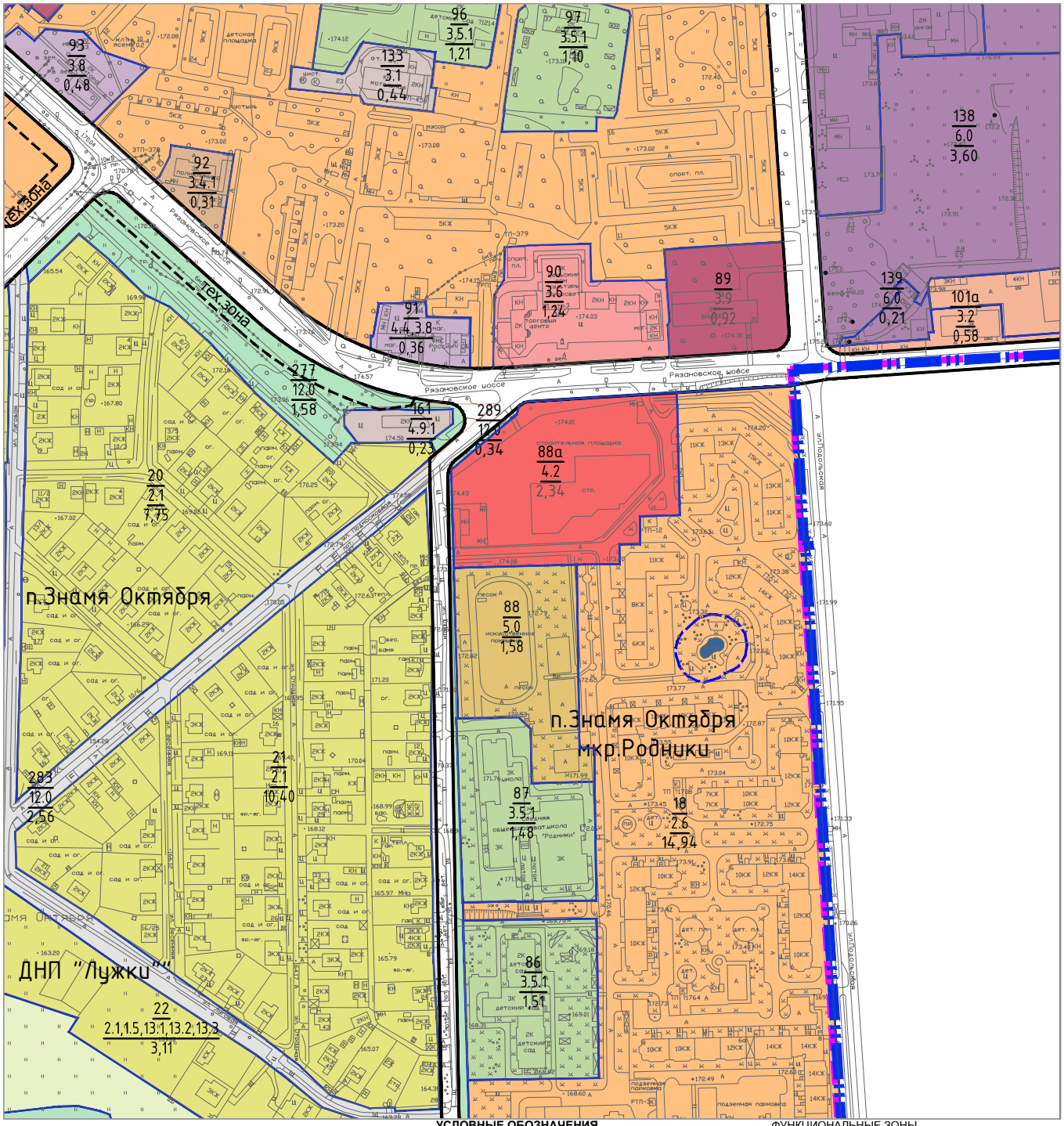

СХЕМА РАСПОЛОЖЕНИЯ ЛИСТОВ

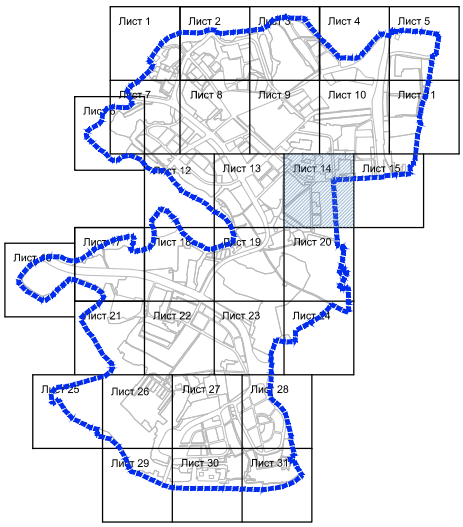

УСЛОВНЫЕ ОБОЗНАЧЕНИЯ

ГРАНИЦЫ:

- Разработки
- Поселений НАО г. Москвы
- Функциональных зон

ЛИНИИ ГРАДОСТРОИТЕЛЬНОГО РЕГУЛИРОВАНИЯ:

Действующие:

- Красные линии
- техническая зона — Границы технических (охранных) зон инженерных коммуникаций
- Границы водоохранных зон
- Границы прибрежных зон
- Границы береговой полосы
- Границы I пояса санитарной охраны источников питьевого водоснабжения

Предлагаемые к отмене

- Красные линии

Предлагаемые к установлению:

- Красные линии
- тех. зона — Границы технических (охранных) зон инженерных коммуникаций
- Границы полосы отвода железных дорог

84 — Номер участка планируемого размещения объектов
12.0 — Индекс вида разрешенного использования участка
0,84 — Площадь участка (га)

ФУНКЦИОНАЛЬНЫЕ ЗОНЫ СПЕЦИАЛИЗИРОВАННОГО НАЗНАЧЕНИЯ:

- Индивидуальной жилой застройки
- Среднеэтажной жилой застройки
- Многоэтажной жилой застройки
- Смешанного общественно-жилого
- Учебно-воспитательного
- Лечебно-оздоровительного
- Спортивно-рекреационного
- Смешанного общественно-рекреационного
- Культурно-просветительского
- Торгово-бытового
- Смешанного размещения общественно-деловых объектов различных подгрупп и видов
- Административно-делового
- Производственного
- Смешанного общественно-производственного
- Сельскохозяйственного
- Жилищно-коммунального
- Специального
- Природно-рекреационного
- Особо охраняемые зеленые территории
- Территории, предлагаемые к обременению для проезда к прилегающим земельным участкам
- Водных поверхностей
- Планируемая улично-дорожная сеть

ПЛАН "ФУНКЦИОНАЛЬНО-ПЛАНИРОВОЧНАЯ ОРГАНИЗАЦИЯ ТЕРРИТОРИИ" М 1:2000

СХЕМА РАСПОЛОЖЕНИЯ ЛИСТОВ

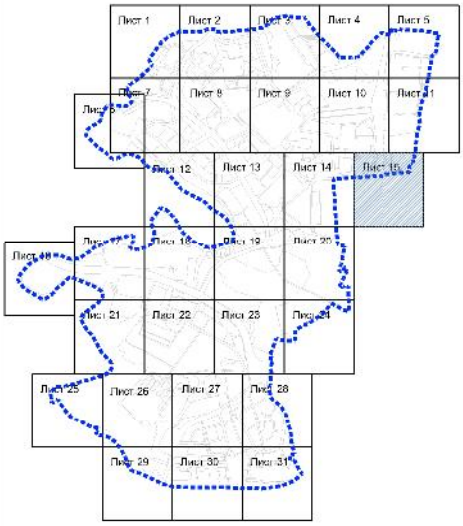

УСЛОВНЫЕ ОБОЗНАЧЕНИЯ

ГРАНИЦЫ:

- Разработки
- Поселений НАО г. Москвы
- Функциональных зон

ЛИНИИ ГРАДОСТРОИТЕЛЬНОГО РЕГУЛИРОВАНИЯ:

Действующие:

- Красные линии
- Границы технических (охранных) зон инженерных коммуникаций
- Границы водоохранных зон
- Границы прибрежных зон
- Границы береговой полосы
- Границы I пояса санитарной охраны источников питьевого водоснабжения

Предлагаемые к отмене

- Красные линии

Предлагаемые к установлению:

- Красные линии
- Границы технических (охранных) зон инженерных коммуникаций
- Границы полосы отвода железных дорог

84 — Номер участка планируемого размещения объектов
12.0 — Индекс вида разрешенного использования участка
0,84 — Площадь участка (га)

ФУНКЦИОНАЛЬНЫЕ ЗОНЫ СПЕЦИАЛИЗИРОВАННОГО НАЗНАЧЕНИЯ:

- Индивидуальной жилой застройки
- Среднеэтажной жилой застройки
- Многоэтажной жилой застройки
- Смешанного общественно-жилого
- Учебно-воспитательного
- Лечебно-оздоровительного
- Спортивно-рекреационного
- Смешанного общественно-рекреационного
- Культурно-просветительского
- Торгово-бытового
- Смешанного размещения общественно-деловых объектов различных подгрупп и видов
- Административно-делового
- Производственного
- Смешанного общественно-производственного
- Сельскохозяйственного
- Жилищно-коммунального
- Специального
- Природно-рекреационного
- Особо охраняемые зеленые территории
- Территории, предлагаемые к обременению для проезда к прилегающим земельным участкам
- Водных поверхностей
- Планируемая улично-дорожная сеть

ПЛАН "ФУНКЦИОНАЛЬНО-ПЛАНИРОВОЧНАЯ ОРГАНИЗАЦИЯ ТЕРРИТОРИИ" М 1:2000

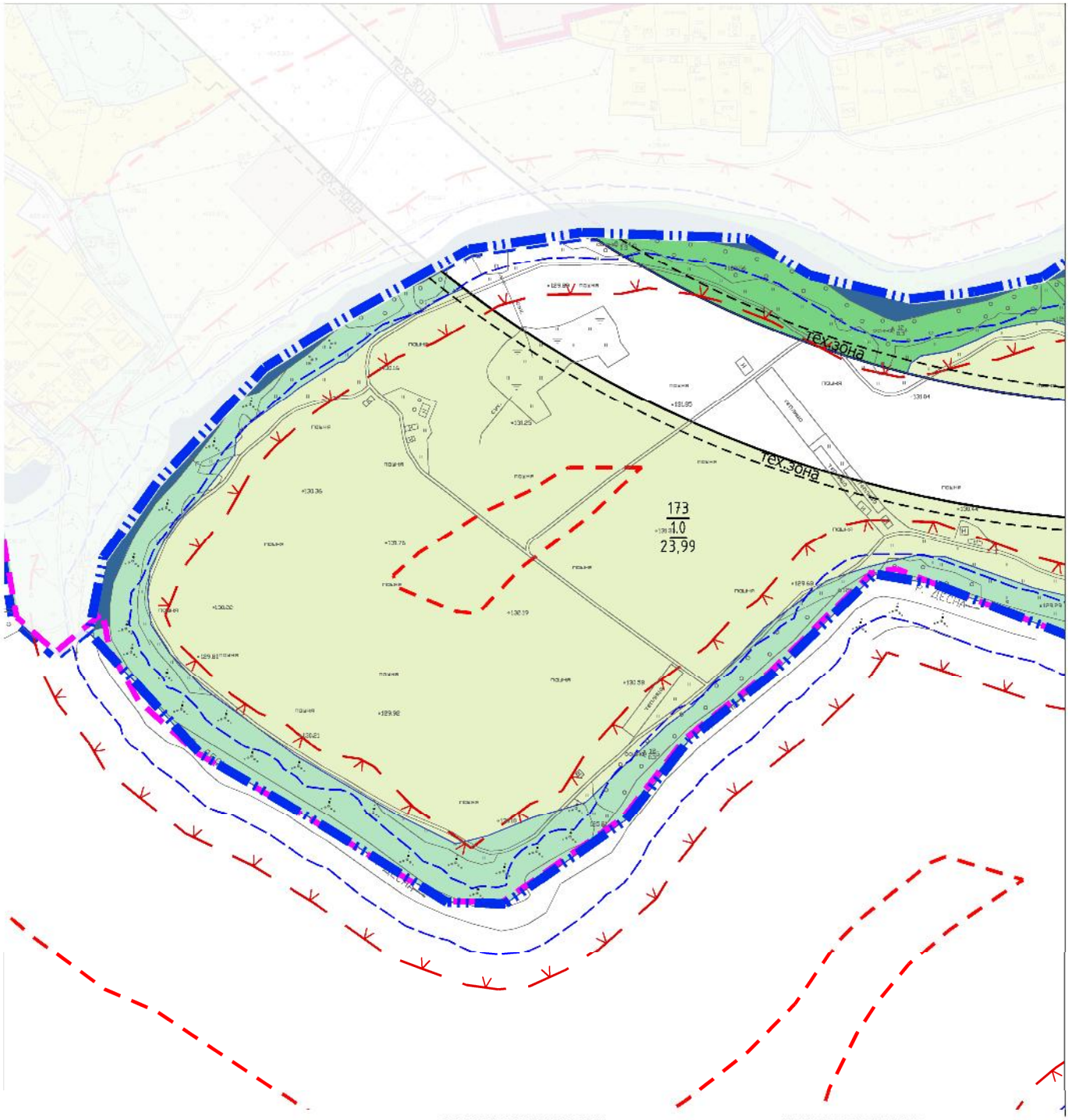

СХЕМА РАСПОЛОЖЕНИЯ ЛИСТОВ

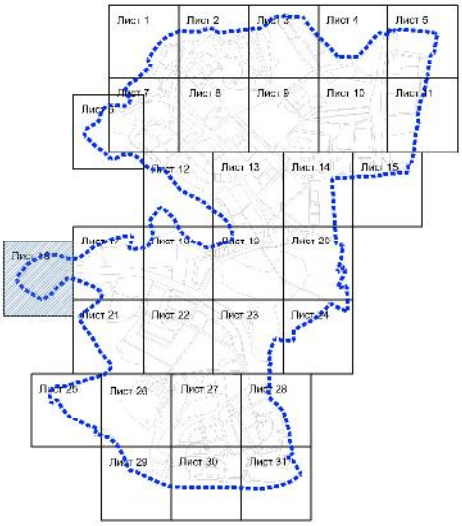

УСЛОВНЫЕ ОБОЗНАЧЕНИЯ

ГРАНИЦЫ:

- Разработки
- Поселений НАО г. Москвы
- Функциональных зон

ЛИНИИ ГРАДОСТРОИТЕЛЬНОГО РЕГУЛИРОВАНИЯ:

Действующие:

- Красные линии
- Границы технических (охранных) зон инженерных коммуникаций
- Границы водоохранных зон
- Границы прибрежных зон
- Границы береговой полосы
- Границы I пояса санитарной охраны источников питьевого водоснабжения

Предлагаемые к отмене

- Красные линии

Предлагаемые к установлению:

- Красные линии
- тех. зона — Границы технических (охранных) зон инженерных коммуникаций
- Границы полосы отвода железных дорог

84 / 12.0 / 0,84 — Номер участка планируемого размещения объектов; Индекс вида разрешенного использования участка; Площадь участка (га)

ФУНКЦИОНАЛЬНЫЕ ЗОНЫ СПЕЦИАЛИЗИРОВАННОГО НАЗНАЧЕНИЯ:

- Индивидуальной жилой застройки
- Среднеэтажной жилой застройки
- Многоэтажной жилой застройки
- Смешанного общественно-жилого
- Учебно-воспитательного
- Лечебно-оздоровительного
- Спортивно-рекреационного
- Смешанного общественно-рекреационного
- Культурно-просветительского
- Торгово-бытового
- Смешанного размещения общественно-деловых объектов различных подгрупп и видов
- Административно-делового
- Производственного
- Смешанного общественно-производственного
- Сельскохозяйственного
- Жилищно-коммунального
- Специального
- Природно-рекреационного
- Особо охраняемые зеленые территории
- Территории, предлагаемые к обременению для проезда к прилегающим земельным участкам
- Водных поверхностей
- Планируемая улично-дорожная сеть

ПЛАН "ФУНКЦИОНАЛЬНО-ПЛАНИРОВОЧНАЯ ОРГАНИЗАЦИЯ ТЕРРИТОРИИ" М 1:2000

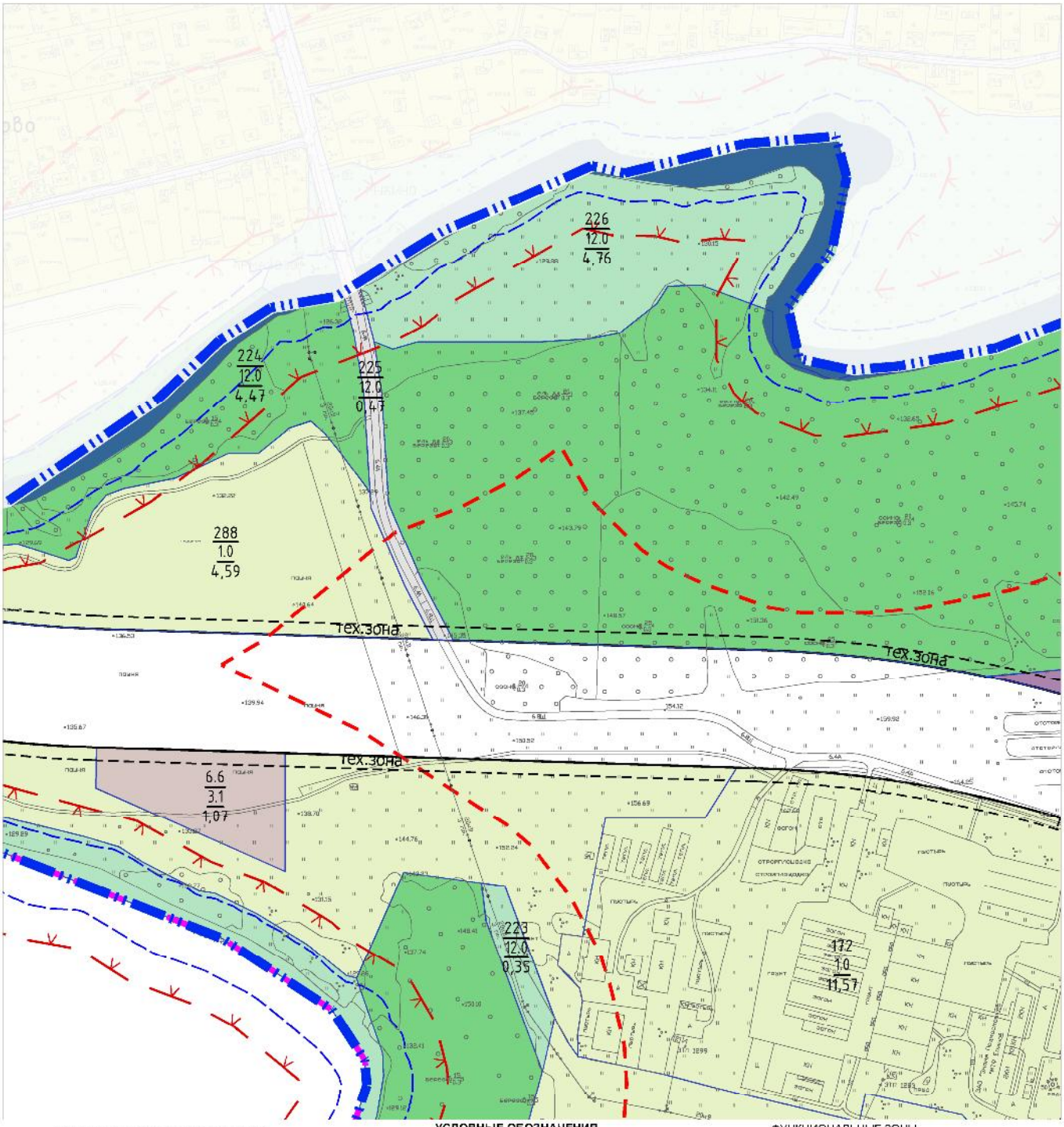

СХЕМА РАСПОЛОЖЕНИЯ ЛИСТОВ

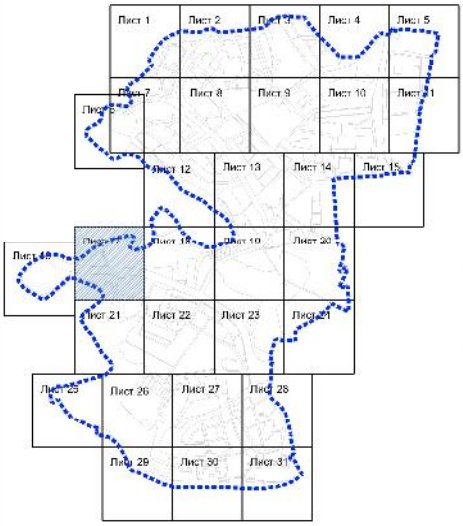

УСЛОВНЫЕ ОБОЗНАЧЕНИЯ

ГРАНИЦЫ:

- Разработки
- Поселений НАО г. Москвы
- Функциональных зон

ЛИНИИ ГРАДОСТРОИТЕЛЬНОГО РЕГУЛИРОВАНИЯ:

Действующие:

- Красные линии
- Границы технических (охранных) зон инженерных коммуникаций
- Границы водоохранных зон
- Границы прибрежных зон
- Границы береговой полосы
- Границы I пояса санитарной охраны источников питьевого водоснабжения

Предлагаемые к отмене

- Красные линии

Предлагаемые к установлению:

- Красные линии
- тех. зона — Границы технических (охранных) зон инженерных коммуникаций
- Границы полосы отвода железных дорог

84 / 12.0 / 0,84 — Номер участка планируемого размещения объектов; Индекс вида разрешенного использования участка; Площадь участка (га)

ФУНКЦИОНАЛЬНЫЕ ЗОНЫ СПЕЦИАЛИЗИРОВАННОГО НАЗНАЧЕНИЯ:

- Индивидуальной жилой застройки
- Среднеэтажной жилой застройки
- Многоэтажной жилой застройки
- Смешанного общественно-жилого
- Учебно-воспитательного
- Лечебно-оздоровительного
- Спортивно-рекреационного
- Смешанного общественно-рекреационного
- Культурно-просветительского
- Торгово-бытового
- Смешанного размещения общественно-деловых объектов различных подгрупп и видов
- Административно-делового
- Производственного
- Смешанного общественно-производственного
- Сельскохозяйственного
- Жилищно-коммунального
- Специального
- Природно-рекреационного
- Особо охраняемые зеленые территории
- Территории, предлагаемые к обременению для проезда к прилегающим земельным участкам
- Водных поверхностей
- Планируемая улично-дорожная сеть

ПЛАН "ФУНКЦИОНАЛЬНО-ПЛАНИРОВОЧНАЯ ОРГАНИЗАЦИЯ ТЕРРИТОРИИ" М 1:2000

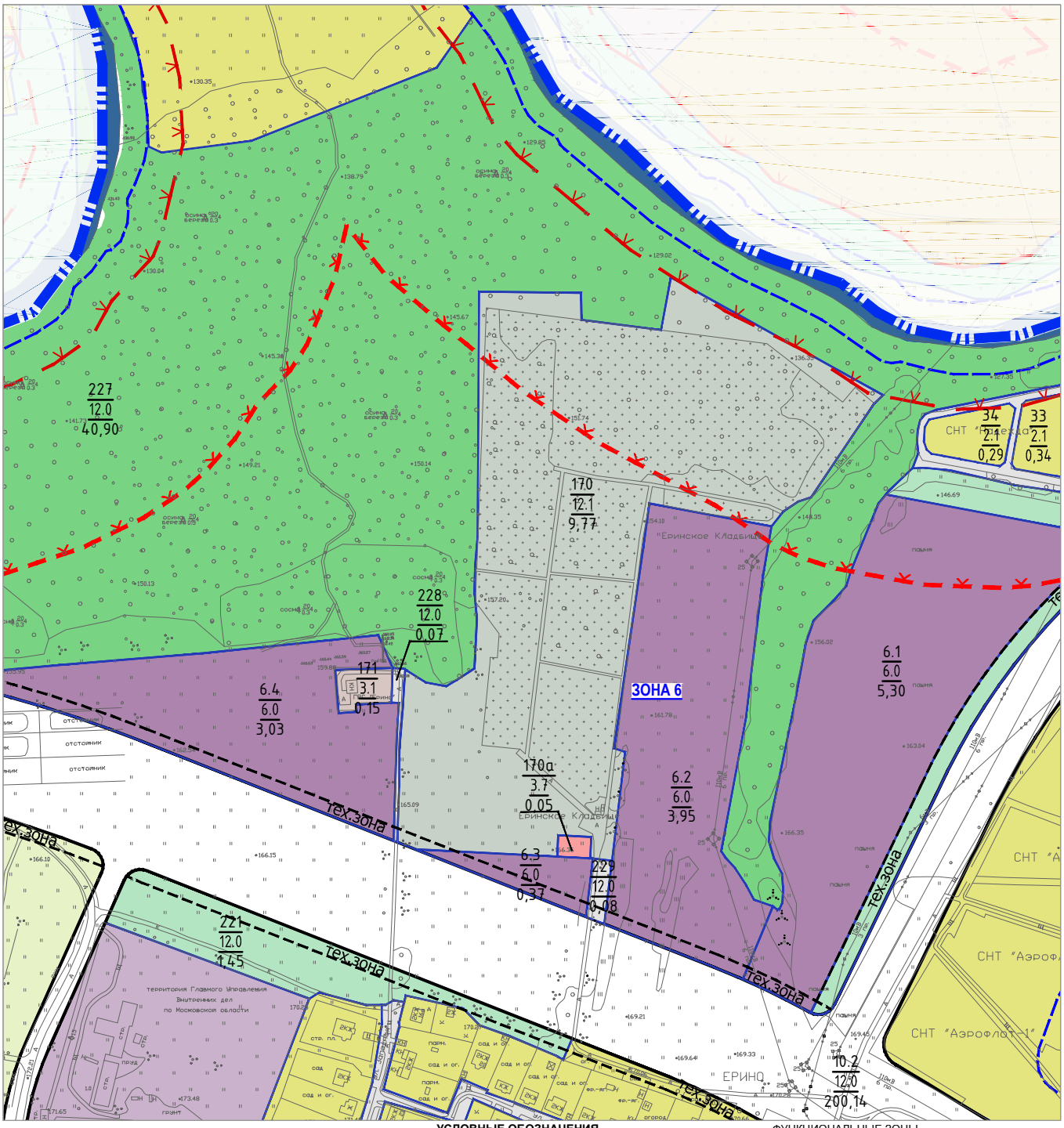

СХЕМА РАСПОЛОЖЕНИЯ ЛИСТОВ

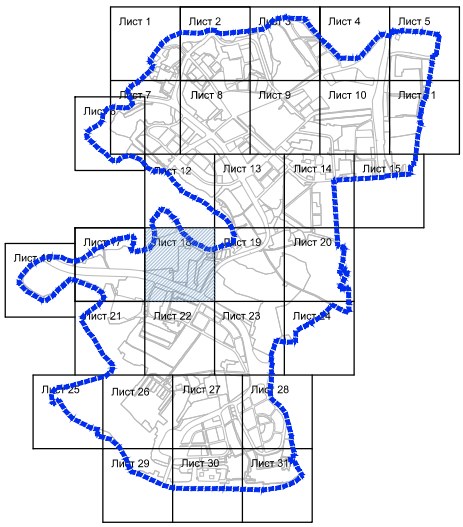

УСЛОВНЫЕ ОБОЗНАЧЕНИЯ

ГРАНИЦЫ:

- Разработки
- Поселений НАО г. Москвы
- Функциональных зон

ЛИНИИ ГРАДОСТРОИТЕЛЬНОГО РЕГУЛИРОВАНИЯ:

Действующие:

- Красные линии
- техническая зона — Границы технических (охранных) зон инженерных коммуникаций
- Границы водоохранных зон
- Границы прибрежных зон
- Границы береговой полосы
- Границы I пояса санитарной охраны источников питьевого водоснабжения

Предлагаемые к отмене

- Красные линии

Предлагаемые к установлению:

- Красные линии
- тех. зона — Границы технических (охранных) зон инженерных коммуникаций
- Границы полосы отвода железных дорог

84 / 12.0 / 0,84 — Номер участка планируемого размещения объектов; Индекс вида разрешенного использования участка; Площадь участка (га)

ФУНКЦИОНАЛЬНЫЕ ЗОНЫ СПЕЦИАЛИЗИРОВАННОГО НАЗНАЧЕНИЯ:

- Индивидуальной жилой застройки
- Среднеэтажной жилой застройки
- Многоэтажной жилой застройки
- Смешанного общественно-жилого
- Учебно-воспитательного
- Лечебно-оздоровительного
- Спортивно-рекреационного
- Смешанного общественно-рекреационного
- Культурно-просветительского
- Торгово-бытового
- Смешанного размещения общественно-деловых объектов различных подгрупп и видов
- Административно-делового
- Производственного
- Смешанного общественно-производственного
- Сельскохозяйственного
- Жилищно-коммунального
- Специального
- Природно-рекреационного
- Особо охраняемые зеленые территории
- Территории, предлагаемые к обременению для проезда к прилегающим земельным участкам
- Водных поверхностей
- Планируемая улично-дорожная сеть

ПЛАН "ФУНКЦИОНАЛЬНО-ПЛАНИРОВОЧНАЯ ОРГАНИЗАЦИЯ ТЕРРИТОРИИ" М 1:2000

СХЕМА РАСПОЛОЖЕНИЯ ЛИСТОВ

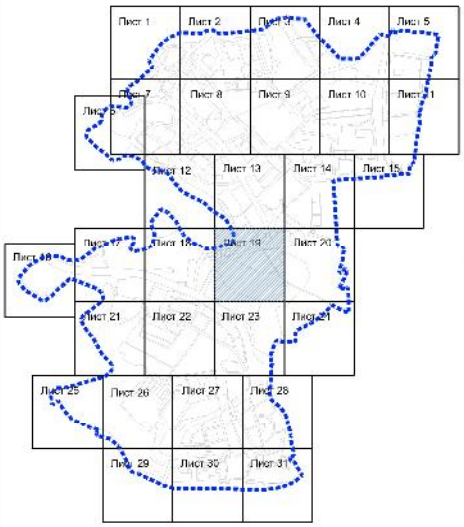

УСЛОВНЫЕ ОБОЗНАЧЕНИЯ

ГРАНИЦЫ:

- Разработки
- Поселений НАО г. Москвы
- Функциональных зон

ЛИНИИ ГРАДОСТРОИТЕЛЬНОГО РЕГУЛИРОВАНИЯ:

Действующие:

- Красные линии
- Границы технических (охранных) зон инженерных коммуникаций
- Границы водоохранных зон
- Границы прибрежных зон
- Границы береговой полосы
- Границы I пояса санитарной охраны источников питьевого водоснабжения

Предлагаемые к отмене

- Красные линии

Предлагаемые к установлению:

- Красные линии
- Границы технических (охранных) зон инженерных коммуникаций
- Границы полосы отвода железных дорог

84 / 12.0 / 0,84 — Номер участка планируемого размещения объектов; Индекс вида разрешенного использования участка; Площадь участка (га)

ФУНКЦИОНАЛЬНЫЕ ЗОНЫ СПЕЦИАЛИЗИРОВАННОГО НАЗНАЧЕНИЯ:

- Индивидуальной жилой застройки
- Среднеэтажной жилой застройки
- Многоэтажной жилой застройки
- Смешанного общественно-жилого
- Учебно-воспитательного
- Лечебно-оздоровительного
- Спортивно-рекреационного
- Смешанного общественно-рекреационного
- Культурно-просветительского
- Торгово-бытового
- Смешанного размещения общественно-деловых объектов различных подгрупп и видов
- Административно-делового
- Производственного
- Смешанного общественно-производственного
- Сельскохозяйственного
- Жилищно-коммунального
- Специального
- Природно-рекреационного
- Особо охраняемые зеленые территории
- Территории, предлагаемые к обременению для проезда к прилегающим земельным участкам
- Водных поверхностей
- Планируемая улично-дорожная сеть

ПЛАН "ФУНКЦИОНАЛЬНО-ПЛАНИРОВОЧНАЯ ОРГАНИЗАЦИЯ ТЕРРИТОРИИ" М 1:2000

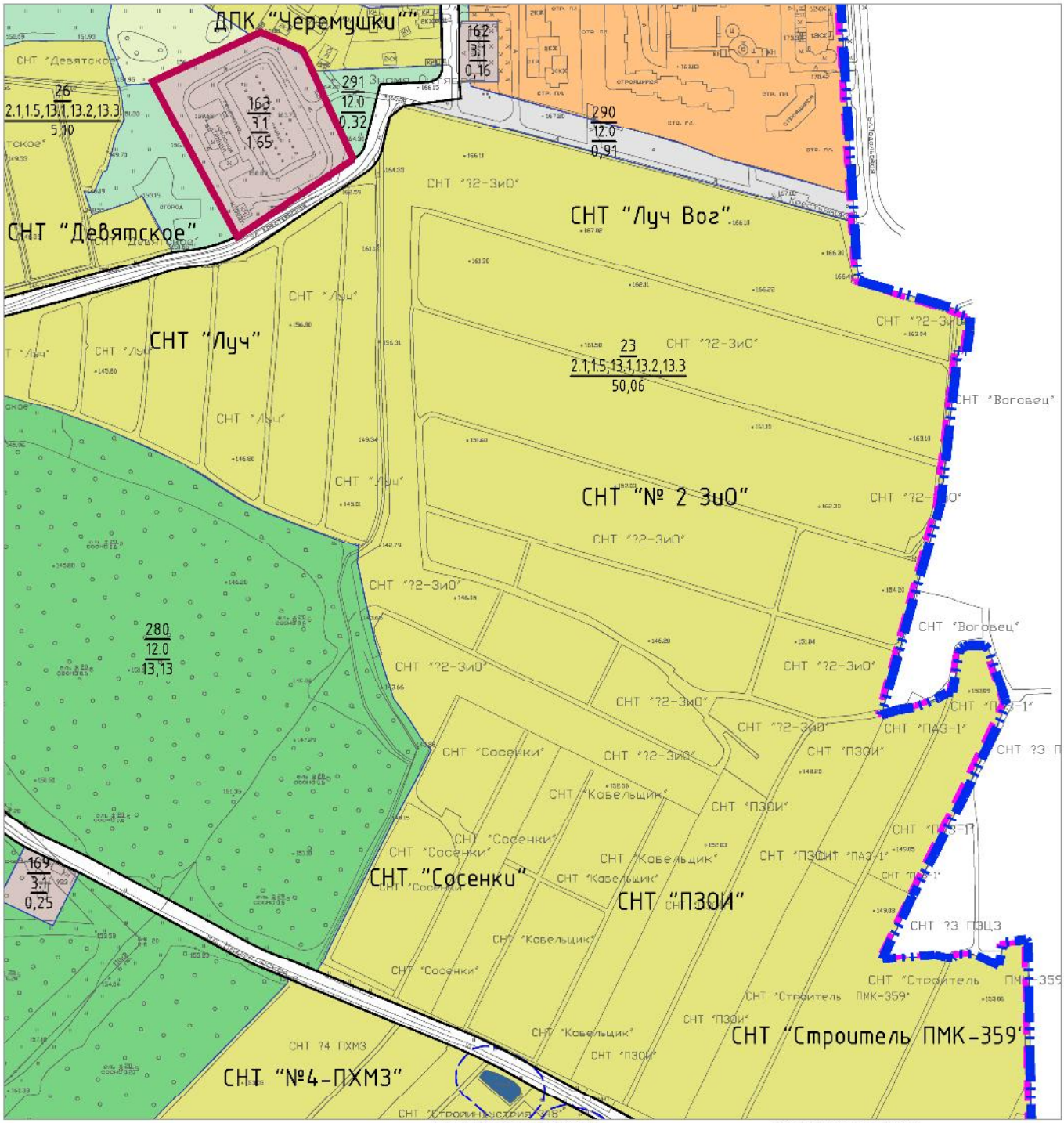

СХЕМА РАСПОЛОЖЕНИЯ ЛИСТОВ

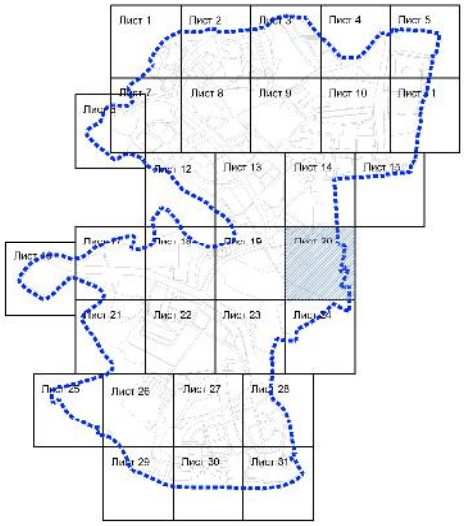

УСЛОВНЫЕ ОБОЗНАЧЕНИЯ

ГРАНИЦЫ:

- Разработки
- Поселений НАО г. Москвы
- Функциональных зон

ЛИНИИ ГРАДОСТРОИТЕЛЬНОГО РЕГУЛИРОВАНИЯ:

Действующие:

- Красные линии
- Границы технических (охранных) зон инженерных коммуникаций
- Границы водоохранных зон
- Границы прибрежных зон
- Границы береговой полосы
- Границы I пояса санитарной охраны источников питьевого водоснабжения

Предлагаемые к отмене

- Красные линии

Предлагаемые к установлению:

- Красные линии
- Границы технических (охранных) зон инженерных коммуникаций
- Границы полосы отвода железных дорог

84 — Номер участка планируемого размещения объектов
12.0 — Индекс вида разрешенного использования участка
0,84 — Площадь участка (га)

ФУНКЦИОНАЛЬНЫЕ ЗОНЫ СПЕЦИАЛИЗИРОВАННОГО НАЗНАЧЕНИЯ:

- Индивидуальной жилой застройки
- Среднеэтажной жилой застройки
- Многоэтажной жилой застройки
- Смешанного общественно-жилого
- учебно-воспитательного
- Лечебно-оздоровительного
- Спортивно-рекреационного
- Смешанного общественно-рекреационного
- Культурно-просветительского
- Торгово-бытового
- Смешанного размещения общественно-деловых объектов различных подгрупп и видов
- Административно-делового
- Производственного
- Смешанного общественно-производственного
- Сельскохозяйственного
- Жилищно-коммунального
- Специального
- Природно-рекреационного
- Особо охраняемые зеленые территории
- Территории, предлагаемые к обременению для проезда к прилегающим земельным участкам
- Водных поверхностей
- Планируемая улично-дорожная сеть

ПЛАН "ФУНКЦИОНАЛЬНО-ПЛАНИРОВОЧНАЯ ОРГАНИЗАЦИЯ ТЕРРИТОРИИ" М 1:2000

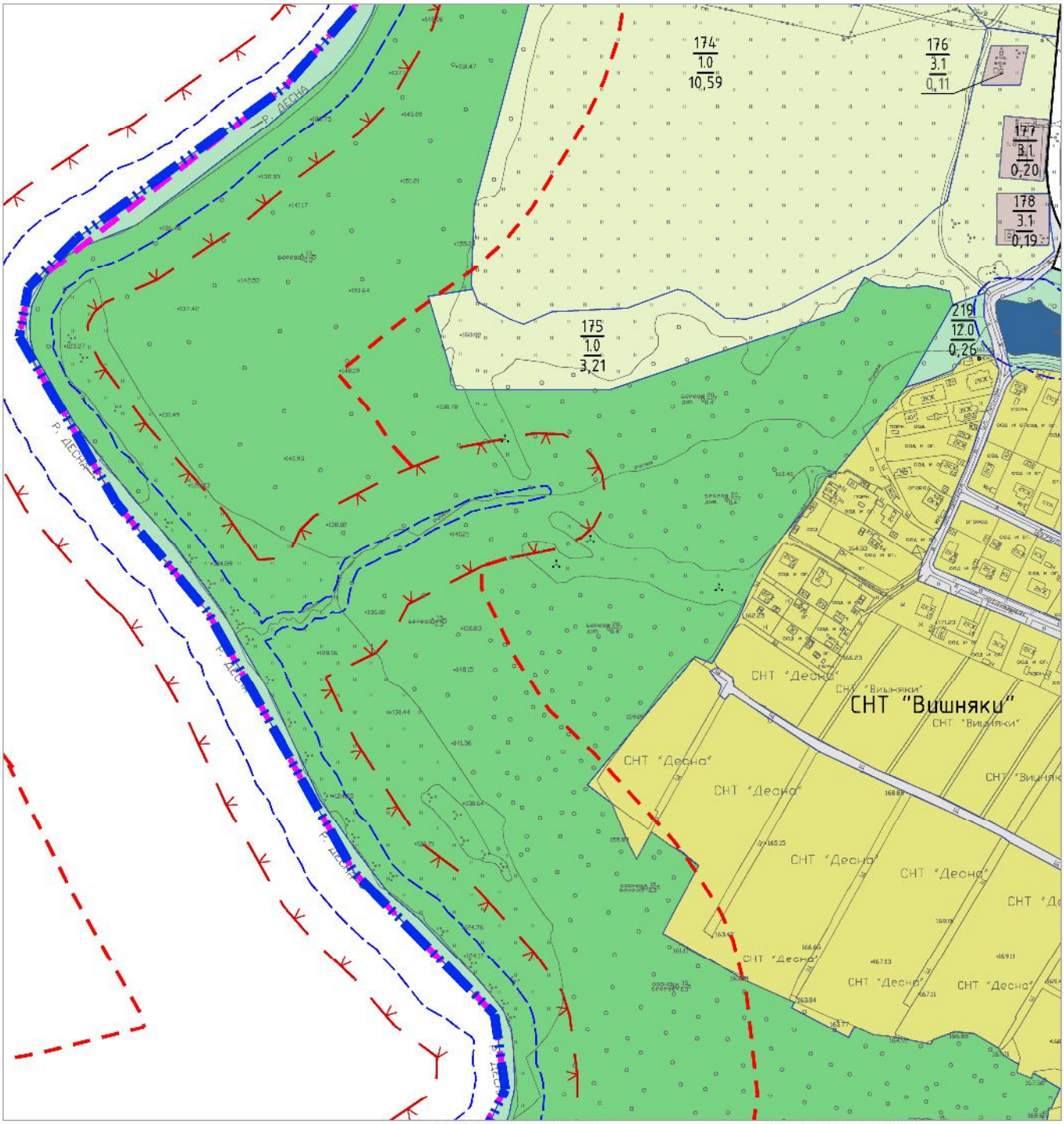

СХЕМА РАСПОЛОЖЕНИЯ ЛИСТОВ

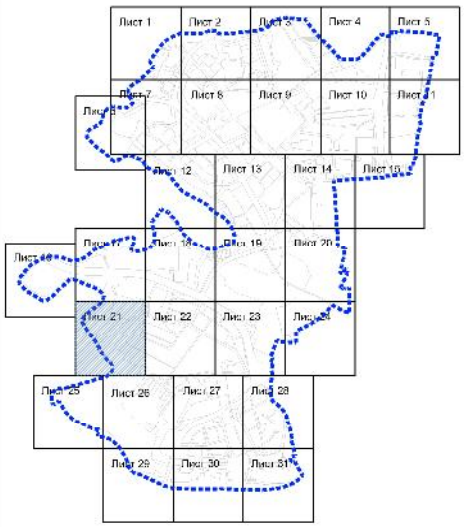

УСЛОВНЫЕ ОБОЗНАЧЕНИЯ

ГРАНИЦЫ:

- Разработки
- Поселений НАО г. Москвы
- Функциональных зон

ЛИНИИ ГРАДОСТРОИТЕЛЬНОГО РЕГУЛИРОВАНИЯ:

Действующие:

- Красные линии
- Границы технических (охранных) зон инженерных коммуникаций
- Границы водоохранных зон
- Границы прибрежных зон
- Границы береговой полосы
- Границы I пояса санитарной охраны источников питьевого водоснабжения

Предлагаемые к отмене

- Красные линии

Предлагаемые к установлению:

- Красные линии
- Границы технических (охранных) зон инженерных коммуникаций
- Границы полосы отвода железных дорог

84 — Номер участка планируемого размещения объектов
12.0 — Индекс вида разрешенного использования участка
0,84 — Площадь участка (га)

ФУНКЦИОНАЛЬНЫЕ ЗОНЫ СПЕЦИАЛИЗИРОВАННОГО НАЗНАЧЕНИЯ:

- Индивидуальной жилой застройки
- Среднеэтажной жилой застройки
- Многоэтажной жилой застройки
- Смешанного общественно-жилого
- Учебно-воспитательного
- Лечебно-оздоровительного
- Спортивно-рекреационного
- Смешанного общественно-рекреационного
- Культурно-просветительского
- Торгово-бытового
- Смешанного размещения общественно-деловых объектов различных подгрупп и видов
- Административно-делового
- Производственного
- Смешанного общественно-производственного
- Сельскохозяйственного
- Жилищно-коммунального
- Специального
- Природно-рекреационного
- Особо охраняемые зеленые территории
- Территории, предлагаемые к обременению для проезда к прилегающим земельным участкам
- Водных поверхностей
- Планируемая улично-дорожная сеть

ПЛАН "ФУНКЦИОНАЛЬНО-ПЛАНИРОВОЧНАЯ ОРГАНИЗАЦИЯ ТЕРРИТОРИИ" М 1:2000

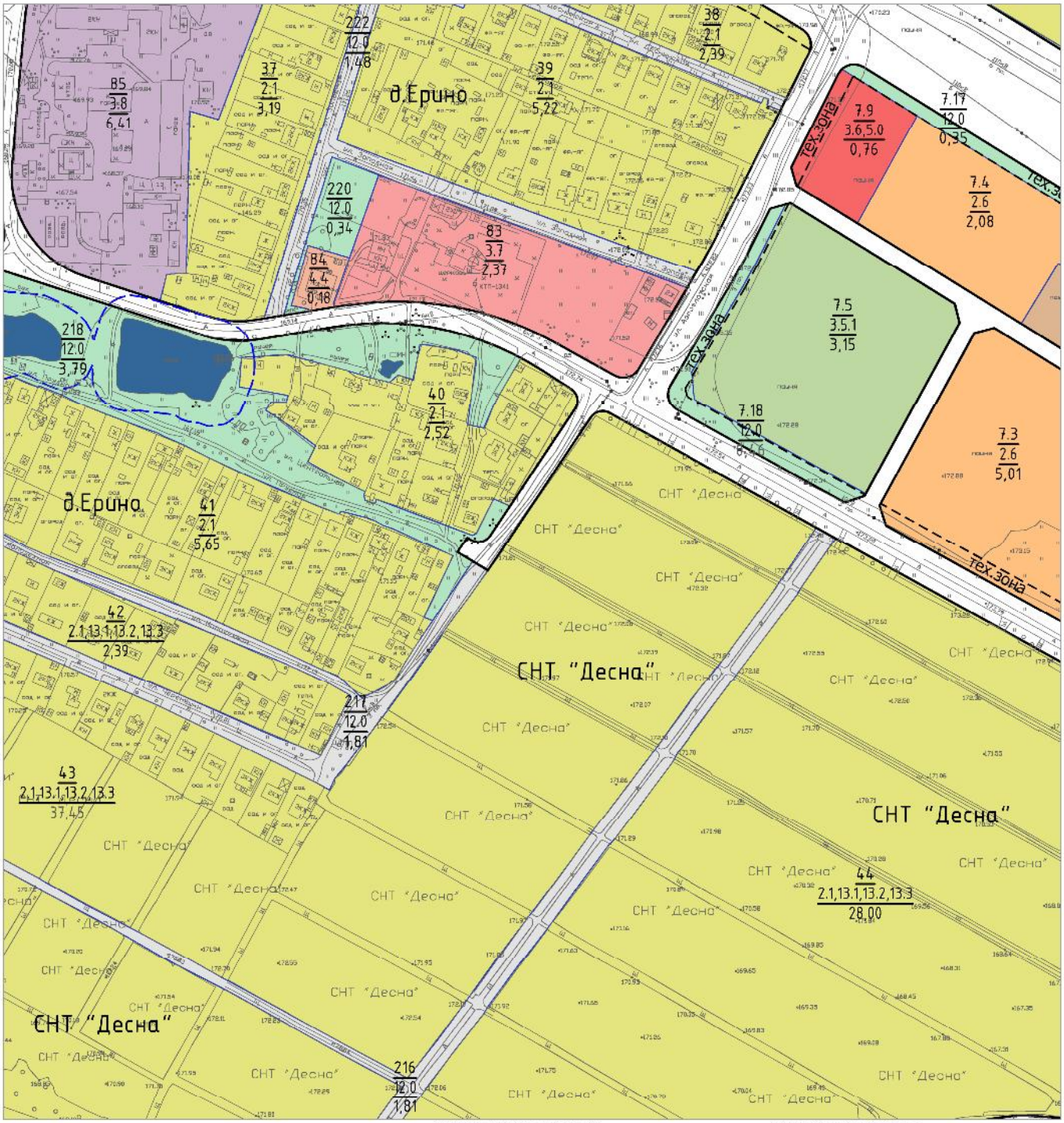

СХЕМА РАСПОЛОЖЕНИЯ ЛИСТОВ

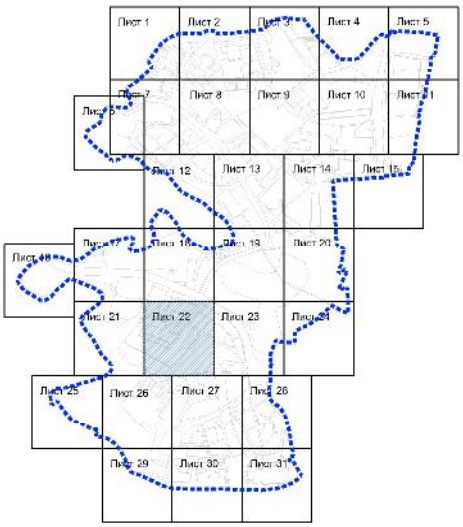

УСЛОВНЫЕ ОБОЗНАЧЕНИЯ

ГРАНИЦЫ:

- Разработки
- Поселений НАО г. Москвы
- Функциональных зон

ЛИНИИ ГРАДОСТРОИТЕЛЬНОГО РЕГУЛИРОВАНИЯ:

Действующие:

- Красные линии
- Границы технических (охранных) зон инженерных коммуникаций
- Границы водоохранных зон
- Границы прибрежных зон
- Границы береговой полосы
- Границы I пояса санитарной охраны источников питьевого водоснабжения

Предлагаемые к отмене

- Красные линии

Предлагаемые к установлению:

- Красные линии
- Границы технических (охранных) зон инженерных коммуникаций
- Границы полосы отвода железных дорог

84 — Номер участка планируемого размещения объектов
12.0 — Индекс вида разрешенного использования участка
0,84 — Площадь участка (га)

ФУНКЦИОНАЛЬНЫЕ ЗОНЫ СПЕЦИАЛИЗИРОВАННОГО НАЗНАЧЕНИЯ:

- Индивидуальной жилой застройки
- Среднеэтажной жилой застройки
- Многоэтажной жилой застройки
- Смешанного общественно-жилого
- Учебно-воспитательного
- Лечебно-оздоровительного
- Спортивно-рекреационного
- Смешанного общественно-рекреационного
- Культурно-просветительского
- Торгово-бытового
- Смешанного размещения общественно-деловых объектов различных подгрупп и видов
- Административно-делового
- Производственного
- Смешанного общественно-производственного
- Сельскохозяйственного
- Жилищно-коммунального
- Специального
- Природно-рекреационного
- Особо охраняемые зеленые территории
- Территории, предлагаемые к обременению для проезда к прилегающим земельным участкам
- Водных поверхностей
- Планируемая улично-дорожная сеть

ПЛАН "ФУНКЦИОНАЛЬНО-ПЛАНИРОВОЧНАЯ ОРГАНИЗАЦИЯ ТЕРРИТОРИИ" М 1:2000

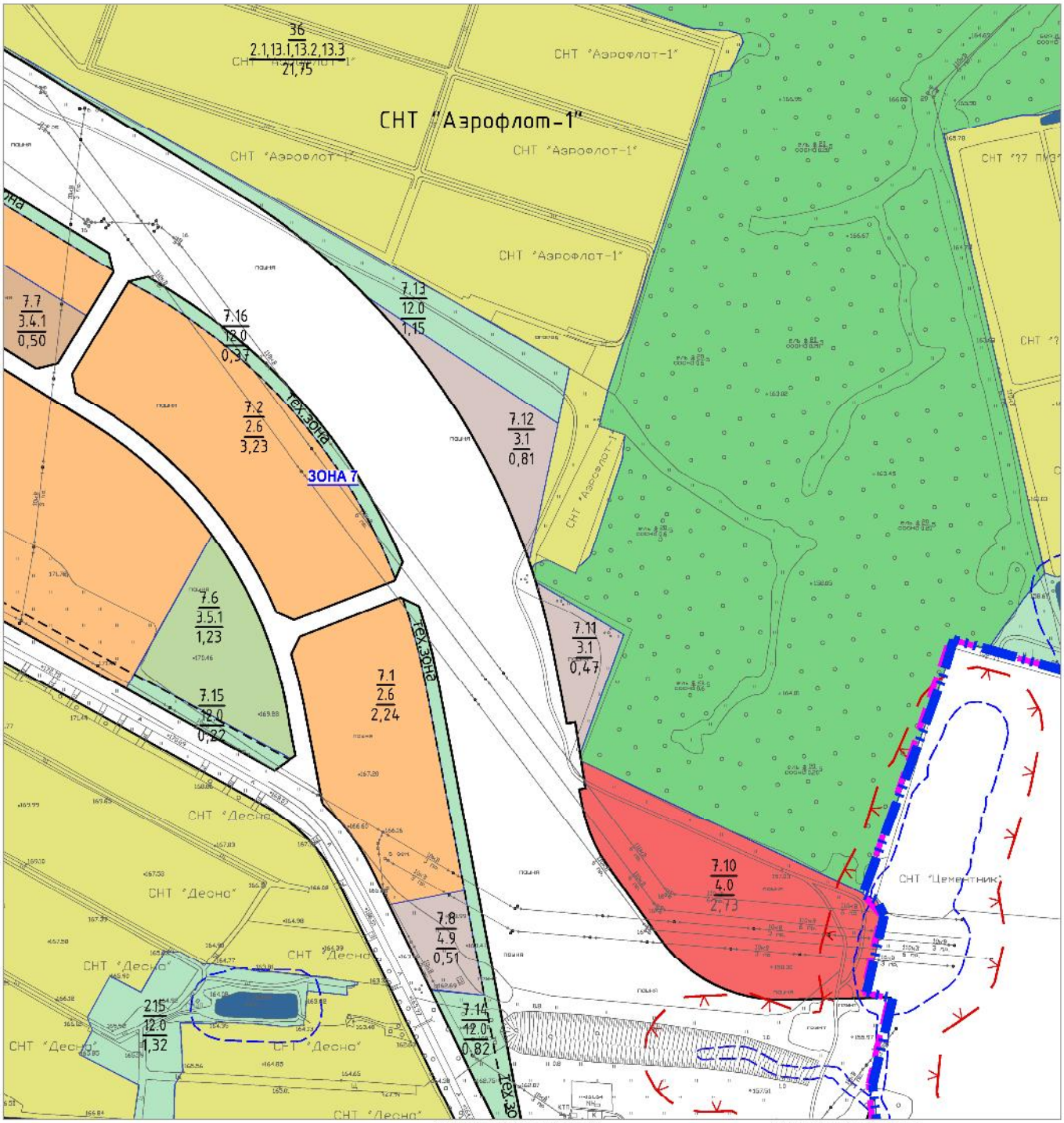

СХЕМА РАСПОЛОЖЕНИЯ ЛИСТОВ

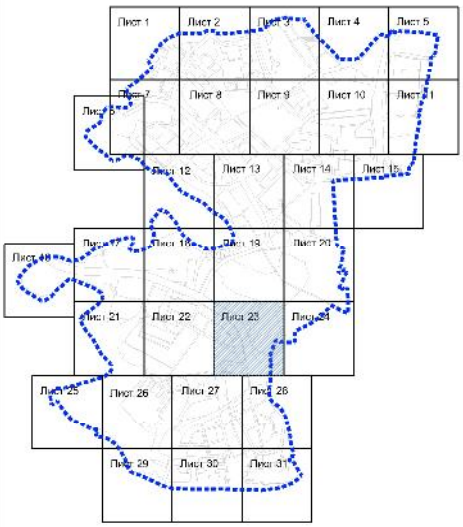

УСЛОВНЫЕ ОБОЗНАЧЕНИЯ

ГРАНИЦЫ:

- Разработки
- Поселений НАО г. Москвы
- Функциональных зон

ЛИНИИ ГРАДОСТРОИТЕЛЬНОГО РЕГУЛИРОВАНИЯ:

Действующие:

- Красные линии
- Границы технических (охранных) зон инженерных коммуникаций
- Границы водоохранных зон
- Границы прибрежных зон
- Границы береговой полосы
- Границы I пояса санитарной охраны источников питьевого водоснабжения

Предлагаемые к отмене

- Красные линии

Предлагаемые к установлению:

- Красные линии
- Границы технических (охранных) зон инженерных коммуникаций
- Границы полосы отвода железных дорог

84 / 12.0 / 0,84 — Номер участка планируемого размещения объектов; Индекс вида разрешенного использования участка; Площадь участка (га)

ФУНКЦИОНАЛЬНЫЕ ЗОНЫ СПЕЦИАЛИЗИРОВАННОГО НАЗНАЧЕНИЯ:

- Индивидуальной жилой застройки
- Среднеэтажной жилой застройки
- Многоэтажной жилой застройки
- Смешанного общественно-жилого
- Учебно-воспитательного
- Лечебно-оздоровительного
- Спортивно-рекреационного
- Смешанного общественно-рекреационного
- Культурно-просветительского
- Торгово-бытового
- Смешанного размещения общественно-деловых объектов различных подгрупп и видов
- Административно-делового
- Производственного
- Смешанного общественно-производственного
- Сельскохозяйственного
- Жилищно-коммунального
- Специального
- Природно-рекреационного
- Особо охраняемые зеленые территории
- Территории, предлагаемые к обременению для проезда к прилегающим земельным участкам
- Водных поверхностей
- Планируемая улично-дорожная сеть

ПЛАН "ФУНКЦИОНАЛЬНО-ПЛАНИРОВОЧНАЯ ОРГАНИЗАЦИЯ ТЕРРИТОРИИ" М 1:2000

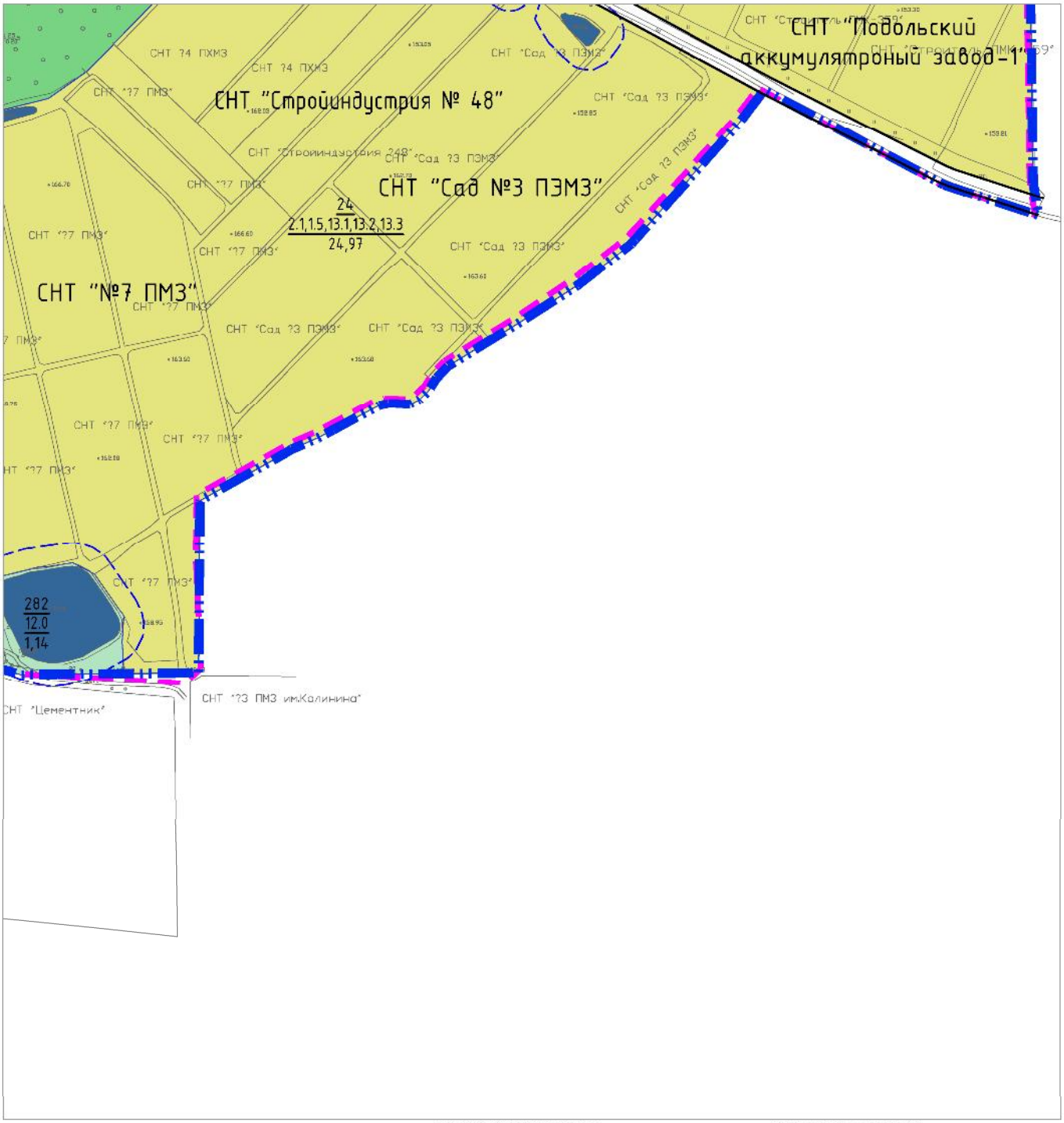

СХЕМА РАСПОЛОЖЕНИЯ ЛИСТОВ

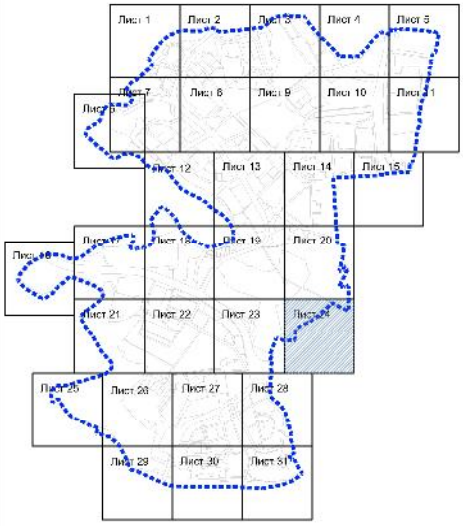

УСЛОВНЫЕ ОБОЗНАЧЕНИЯ

ГРАНИЦЫ:

- Разработки
- Поселений НАО г. Москвы
- Функциональных зон

ЛИНИИ ГРАДОСТРОИТЕЛЬНОГО РЕГУЛИРОВАНИЯ:

Действующие:

- Красные линии
- Границы технических (охранных) зон инженерных коммуникаций
- Границы водоохранных зон
- Границы прибрежных зон
- Границы береговой полосы
- Границы I пояса санитарной охраны источников питьевого водоснабжения

Предлагаемые к отмене

- Красные линии

Предлагаемые к установлению:

- Красные линии
- Границы технических (охранных) зон инженерных коммуникаций
- Границы полосы отвода железных дорог

84 — Номер участка планируемого размещения объектов
12.0 — Индекс вида разрешенного использования участка
0,84 — Площадь участка (га)

ФУНКЦИОНАЛЬНЫЕ ЗОНЫ СПЕЦИАЛИЗИРОВАННОГО НАЗНАЧЕНИЯ:

- Индивидуальной жилой застройки
- Среднеэтажной жилой застройки
- Многоэтажной жилой застройки
- Смешанного общественно-жилого
- Учебно-воспитательного
- Лечебно-оздоровительного
- Спортивно-рекреационного
- Смешанного общественно-рекреационного
- Культурно-просветительского
- Торгово-бытового
- Смешанного размещения общественно-деловых объектов различных подгрупп и видов
- Административно-делового
- Производственного
- Смешанного общественно-производственного
- Сельскохозяйственного
- Жилищно-коммунального
- Специального
- Природно-рекреационного
- Особо охраняемые зеленые территории
- Территории, предлагаемые к обременению для проезда к прилегающим земельным участкам
- Водных поверхностей
- Планируемая улично-дорожная сеть

ПЛАН "ФУНКЦИОНАЛЬНО-ПЛАНИРОВОЧНАЯ ОРГАНИЗАЦИЯ ТЕРРИТОРИИ" М 1:2000

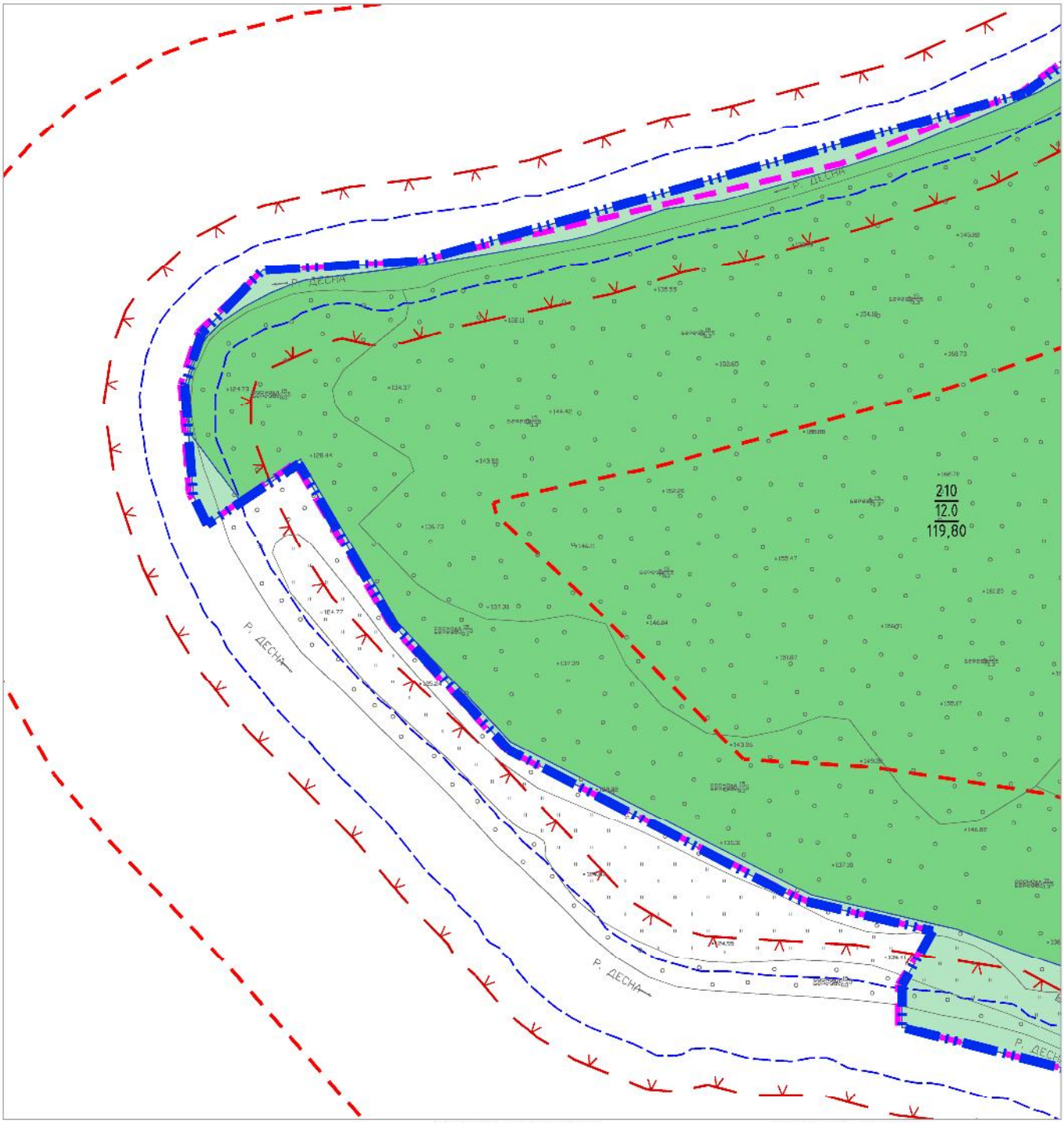

СХЕМА РАСПОЛОЖЕНИЯ ЛИСТОВ

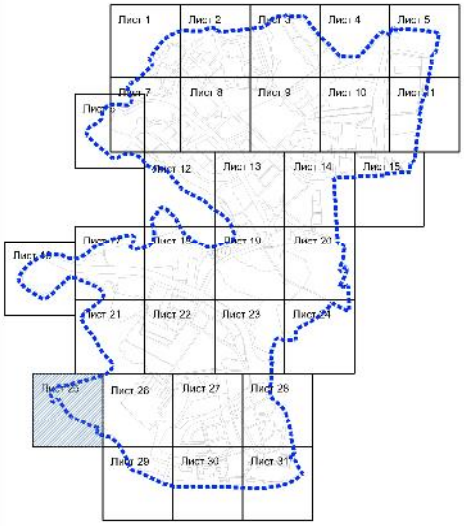

УСЛОВНЫЕ ОБОЗНАЧЕНИЯ

ГРАНИЦЫ:

- Разработки
- Поселений НАО г. Москвы
- Функциональных зон

ЛИНИИ ГРАДОСТРОИТЕЛЬНОГО РЕГУЛИРОВАНИЯ:

Действующие:

- Красные линии
- Границы технических (охранных) зон инженерных коммуникаций
- Границы водоохранных зон
- Границы прибрежных зон
- Границы береговой полосы
- Границы I пояса санитарной охраны источников питьевого водоснабжения

Предлагаемые к отмене

- Красные линии

Предлагаемые к установлению:

- Красные линии
- Границы технических (охранных) зон инженерных коммуникаций
- Границы полосы отвода железных дорог

84 — Номер участка планируемого размещения объектов

12.0 — Индекс вида разрешенного использования участка

0,84 — Площадь участка (га)

ФУНКЦИОНАЛЬНЫЕ ЗОНЫ СПЕЦИАЛИЗИРОВАННОГО НАЗНАЧЕНИЯ:

- Индивидуальной жилой застройки
- Среднеэтажной жилой застройки
- Многоэтажной жилой застройки
- Смешанного общественно-жилого
- Учебно-воспитательного
- Лечебно-оздоровительного
- Спортивно-рекреационного
- Смешанного общественно-рекреационного
- Культурно-просветительского
- Торгово-бытового
- Смешанного размещения общественно-деловых объектов различных подгрупп и видов
- Административно-делового
- Производственного
- Смешанного общественно-производственного
- Сельскохозяйственного
- Жилищно-коммунального
- Специального
- Природно-рекреационного
- Особо охраняемые зеленые территории
- Территории, предлагаемые к обременению для проезда к прилегающим земельным участкам
- Водных поверхностей
- Планируемая улично-дорожная сеть

ПЛАН "ФУНКЦИОНАЛЬНО-ПЛАНИРОВОЧНАЯ ОРГАНИЗАЦИЯ ТЕРРИТОРИИ" М 1:2000

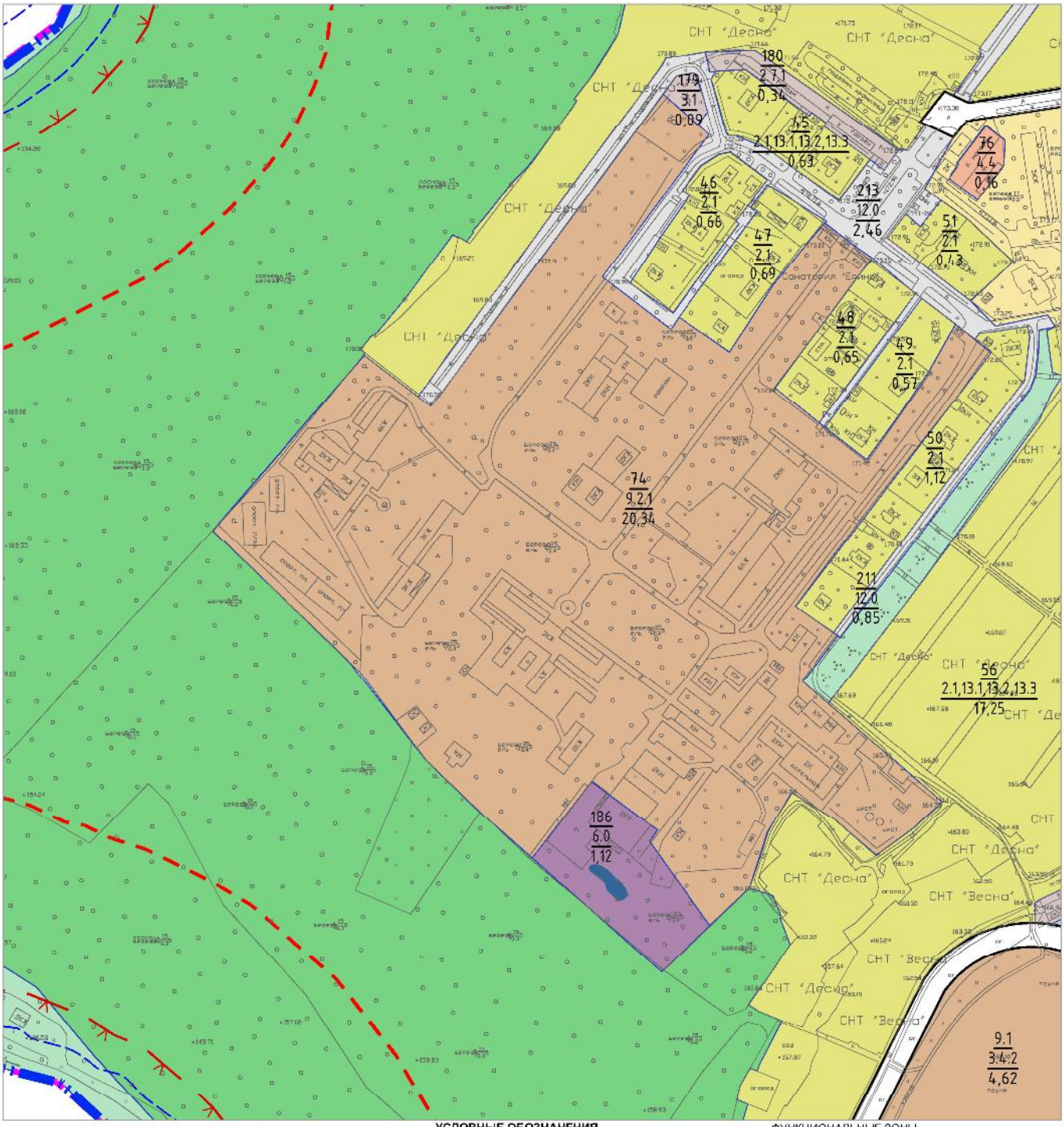

СХЕМА РАСПОЛОЖЕНИЯ ЛИСТОВ

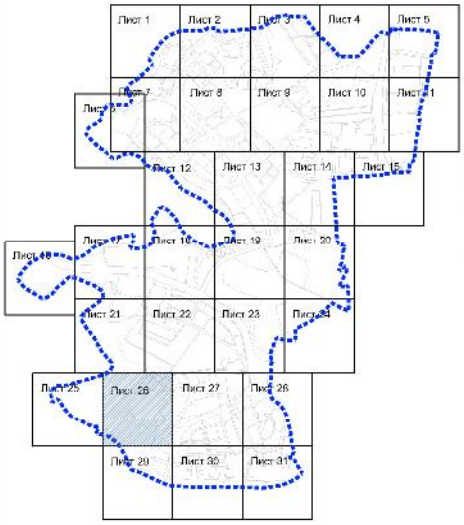

УСЛОВНЫЕ ОБОЗНАЧЕНИЯ

ГРАНИЦЫ:

- Разработки
- Поселений НАО г. Москвы
- Функциональных зон

ЛИНИИ ГРАДОСТРОИТЕЛЬНОГО РЕГУЛИРОВАНИЯ:

Действующие:

- Красные линии
- Границы технических (охранных) зон инженерных коммуникаций
- Границы водоохранных зон
- Границы прибрежных зон
- Границы береговой полосы
- Границы I пояса санитарной охраны источников питьевого водоснабжения

Предлагаемые к отмене

- Красные линии

Предлагаемые к установлению:

- Красные линии
- Границы технических (охранных) зон инженерных коммуникаций
- Границы полосы отвода железных дорог

84 / 12.0 / 0,84 — Номер участка планируемого размещения объектов; Индекс вида разрешенного использования участка; Площадь участка (га)

ФУНКЦИОНАЛЬНЫЕ ЗОНЫ СПЕЦИАЛИЗИРОВАННОГО НАЗНАЧЕНИЯ:

- Индивидуальной жилой застройки
- Среднеэтажной жилой застройки
- Многоэтажной жилой застройки
- Смешанного общественно-жилого
- учебно-воспитательного
- Лечебно-оздоровительного
- Спортивно-рекреационного
- Смешанного общественно-рекреационного
- Культурно-просветительского
- Торгово-бытового
- Смешанного размещения общественно-деловых объектов различных подгрупп и видов
- Административно-делового
- Производственного
- Смешанного общественно-производственного
- Сельскохозяйственного
- Жилищно-коммунального
- Специального
- Природно-рекреационного
- Особо охраняемые зеленые территории
- Территории, предлагаемые к обременению для проезда к прилегающим земельным участкам
- Водных поверхностей
- Планируемая улично-дорожная сеть

ПЛАН "ФУНКЦИОНАЛЬНО-ПЛАНИРОВОЧНАЯ ОРГАНИЗАЦИЯ ТЕРРИТОРИИ" М 1:2000

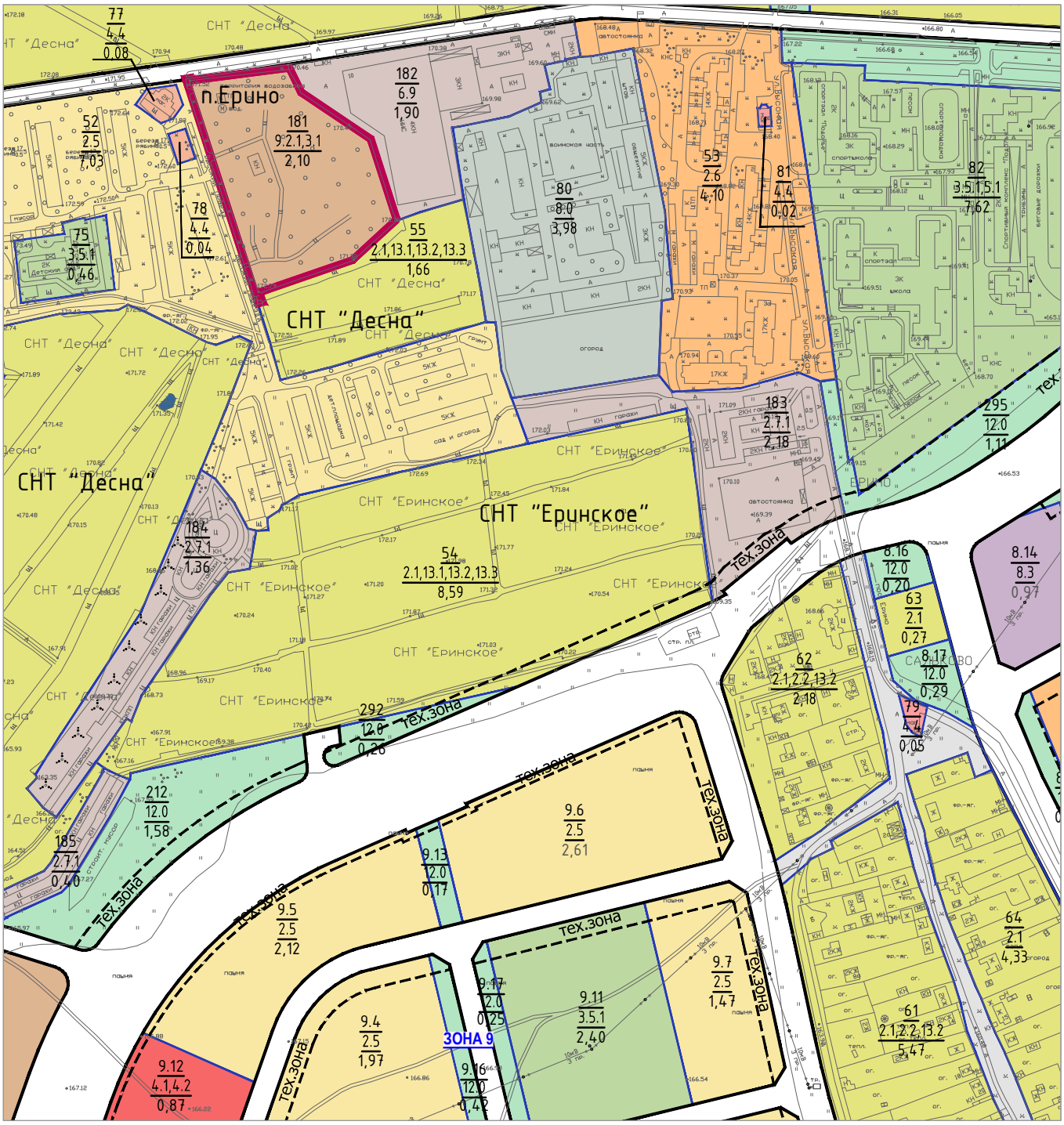

СХЕМА РАСПОЛОЖЕНИЯ ЛИСТОВ

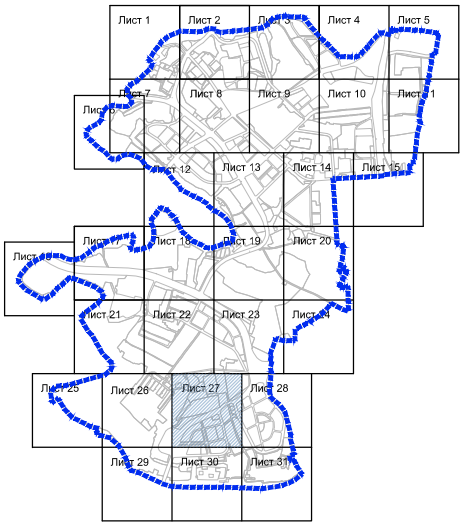

УСЛОВНЫЕ ОБОЗНАЧЕНИЯ

ГРАНИЦЫ:

- Разработки
- Поселений НАО г. Москвы
- Функциональных зон

ЛИНИИ ГРАДОСТРОИТЕЛЬНОГО РЕГУЛИРОВАНИЯ:

Действующие:

- Красные линии
- Границы технических (охранных) зон инженерных коммуникаций (техническая зона)
- Границы водоохранных зон
- Границы прибрежных зон
- Границы береговой полосы
- Границы I пояса санитарной охраны источников питьевого водоснабжения

Предлагаемые к отмене

- Красные линии

Предлагаемые к установлению:

- Красные линии
- Границы технических (охранных) зон инженерных коммуникаций (тех. зона)
- Границы полосы отвода железных дорог

84 / 12.0 / 0,84 — Номер участка планируемого размещения объектов / Индекс вида разрешенного использования участка / Площадь участка (га)

ФУНКЦИОНАЛЬНЫЕ ЗОНЫ СПЕЦИАЛИЗИРОВАННОГО НАЗНАЧЕНИЯ:

- Индивидуальной жилой застройки
- Среднеэтажной жилой застройки
- Многоэтажной жилой застройки
- Смешанного общественно-жилого
- Учебно-воспитательного
- Лечебно-оздоровительного
- Спортивно-рекреационного
- Смешанного общественно-рекреационного
- Культурно-просветительского
- Торгово-бытового
- Смешанного размещения общественно-деловых объектов различных подгрупп и видов
- Административно-делового
- Производственного
- Смешанного общественно-производственного
- Сельскохозяйственного
- Жилищно-коммунального
- Специального
- Природно-рекреационного
- Особо охраняемые зеленые территории
- Территории, предлагаемые к обременению для проезда к прилегающим земельным участкам
- Водных поверхностей
- Планируемая улично-дорожная сеть

ПЛАН "ФУНКЦИОНАЛЬНО-ПЛАНИРОВОЧНАЯ ОРГАНИЗАЦИЯ ТЕРРИТОРИИ" М 1:2000

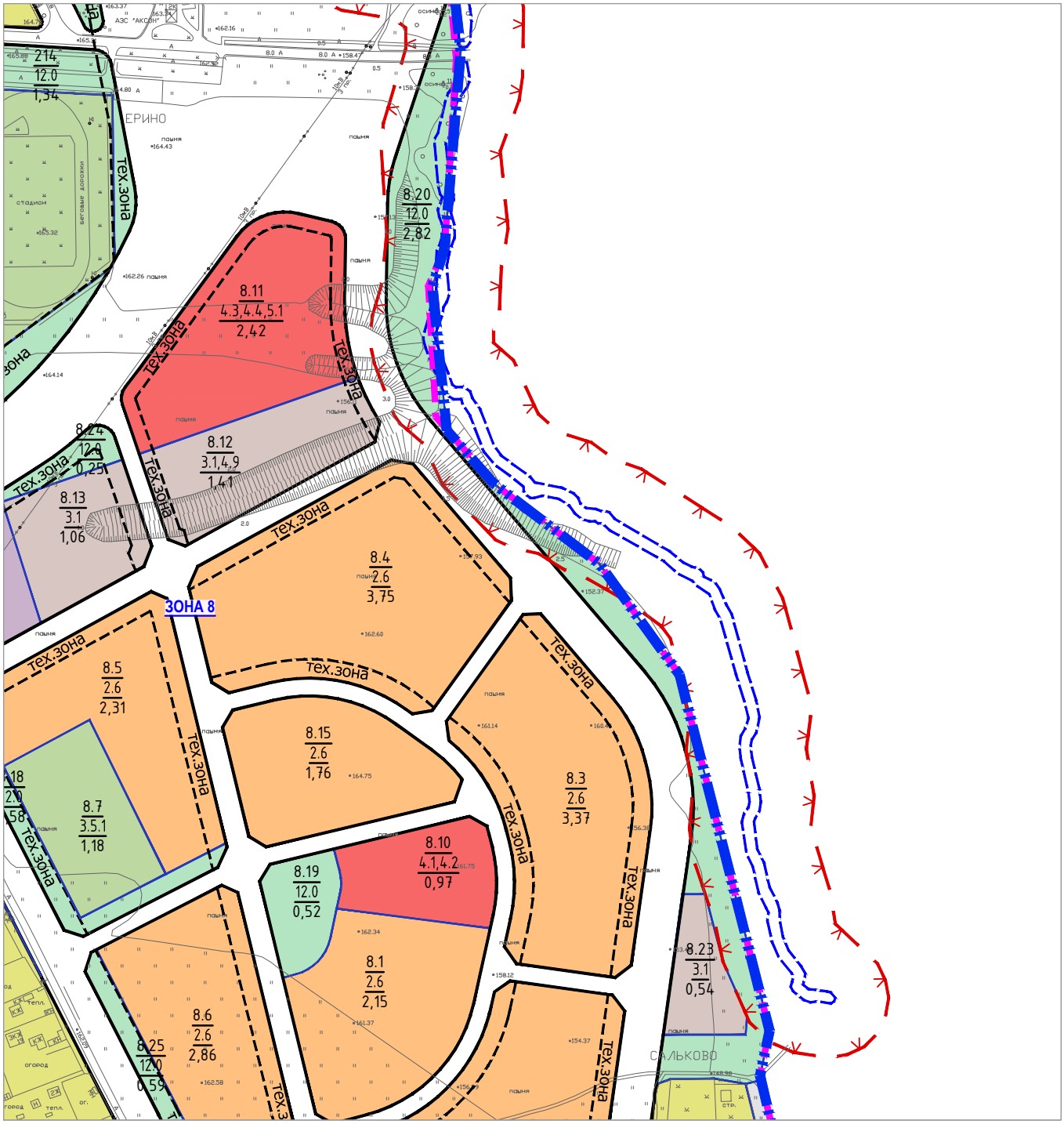

СХЕМА РАСПОЛОЖЕНИЯ ЛИСТОВ

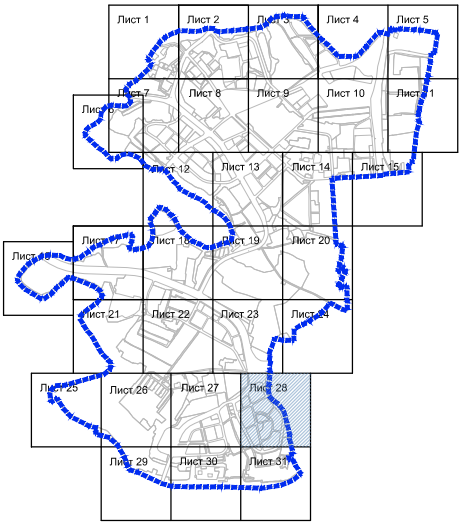

УСЛОВНЫЕ ОБОЗНАЧЕНИЯ

ГРАНИЦЫ:

- Разработки
- Поселений НАО г. Москвы
- Функциональных зон

ЛИНИИ ГРАДОСТРОИТЕЛЬНОГО РЕГУЛИРОВАНИЯ:

Действующие:

- Красные линии
- Границы технических (охранных) зон инженерных коммуникаций (техническая зона)
- Границы водоохранных зон
- Границы прибрежных зон
- Границы береговой полосы
- Границы I пояса санитарной охраны источников питьевого водоснабжения

Предлагаемые к отмене

- Красные линии

Предлагаемые к установлению:

- Красные линии
- Границы технических (охранных) зон инженерных коммуникаций (тех. зона)
- Границы полосы отвода железных дорог

84 / 12.0 / 0,84 — Номер участка планируемого размещения объектов; Индекс вида разрешенного использования участка; Площадь участка (га)

ФУНКЦИОНАЛЬНЫЕ ЗОНЫ СПЕЦИАЛИЗИРОВАННОГО НАЗНАЧЕНИЯ:

- Индивидуальной жилой застройки
- Среднеэтажной жилой застройки
- Многоэтажной жилой застройки
- Смешанного общественно-жилого
- Учебно-воспитательного
- Лечебно-оздоровительного
- Спортивно-рекреационного
- Смешанного общественно-рекреационного
- Культурно-просветительского
- Торгово-бытового
- Смешанного размещения общественно-деловых объектов различных подгрупп и видов
- Административно-делового
- Производственного
- Смешанного общественно-производственного
- Сельскохозяйственного
- Жилищно-коммунального
- Специального
- Природно-рекреационного
- Особо охраняемые зеленые территории
- Территории, предлагаемые к обременению для проезда к прилегающим земельным участкам
- Водных поверхностей
- Планируемая улично-дорожная сеть

ПЛАН "ФУНКЦИОНАЛЬНО-ПЛАНИРОВОЧНАЯ ОРГАНИЗАЦИЯ ТЕРРИТОРИИ" М 1:2000

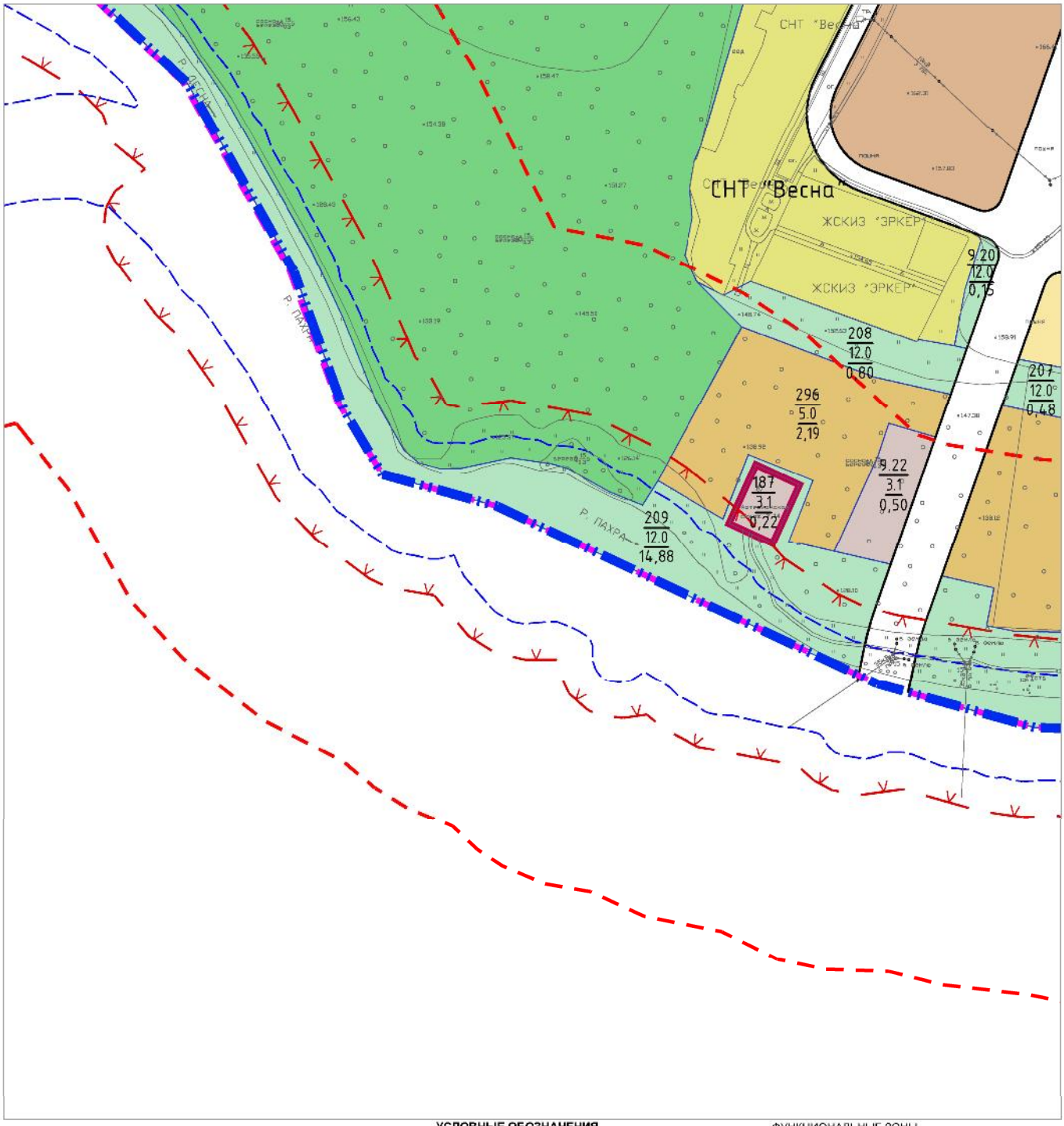

СХЕМА РАСПОЛОЖЕНИЯ ЛИСТОВ

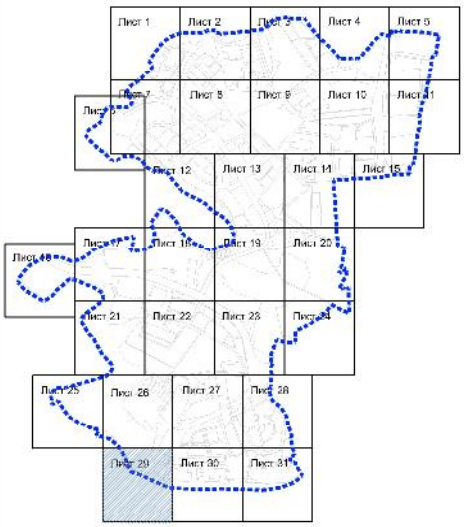

УСЛОВНЫЕ ОБОЗНАЧЕНИЯ

ГРАНИЦЫ:

- Разработки
- Поселений НАО г. Москвы
- Функциональных зон

ЛИНИИ ГРАДОСТРОИТЕЛЬНОГО РЕГУЛИРОВАНИЯ:

Действующие:

- Красные линии
- Границы технических (охранных) зон инженерных коммуникаций
- Границы водоохранных зон
- Границы прибрежных зон
- Границы береговой полосы
- Границы I пояса санитарной охраны источников питьевого водоснабжения

Предлагаемые к отмене

- Красные линии

Предлагаемые к установлению:

- Красные линии
- тех. зона — Границы технических (охранных) зон инженерных коммуникаций
- Границы полосы отвода железных дорог

84 / 12.0 / 0,84 — Номер участка планируемого размещения объектов; Индекс вида разрешенного использования участка; Площадь участка (га)

ФУНКЦИОНАЛЬНЫЕ ЗОНЫ СПЕЦИАЛИЗИРОВАННОГО НАЗНАЧЕНИЯ:

- Индивидуальной жилой застройки
- Среднеэтажной жилой застройки
- Многоэтажной жилой застройки
- Смешанного общественно-жилого
- Учебно-воспитательного
- Лечебно-оздоровительного
- Спортивно-рекреационного
- Смешанного общественно-рекреационного
- Культурно-просветительского
- Торгово-бытового
- Смешанного размещения общественно-деловых объектов различных подгрупп и видов
- Административно-делового
- Производственного
- Смешанного общественно-производственного
- Сельскохозяйственного
- Жилищно-коммунального
- Специального
- Природно-рекреационного
- Особо охраняемые зеленые территории
- Территории, предлагаемые к обременению для проезда к прилегающим земельным участкам
- Водных поверхностей
- Планируемая улично-дорожная сеть

ПЛАН "ФУНКЦИОНАЛЬНО-ПЛАНИРОВОЧНАЯ ОРГАНИЗАЦИЯ ТЕРРИТОРИИ" М 1:2000

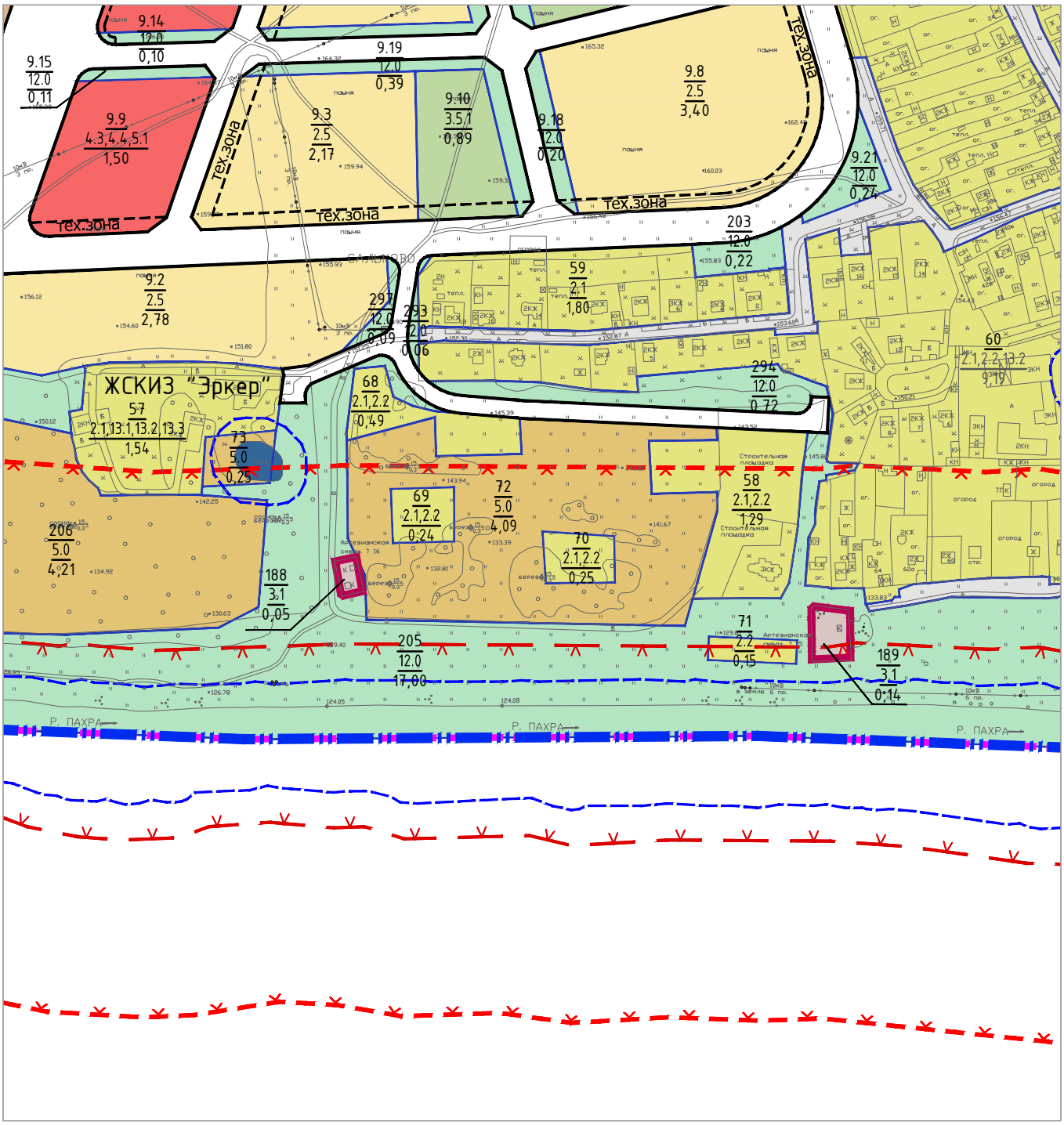

СХЕМА РАСПОЛОЖЕНИЯ ЛИСТОВ

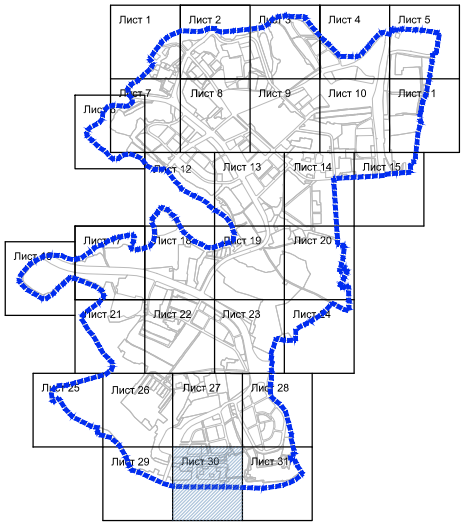

УСЛОВНЫЕ ОБОЗНАЧЕНИЯ

ГРАНИЦЫ:

- Разработки
- Поселений НАО г. Москвы
- Функциональных зон

ЛИНИИ ГРАДОСТРОИТЕЛЬНОГО РЕГУЛИРОВАНИЯ:

Действующие:

- Красные линии
- техническая зона — Границы технических (охранных) зон инженерных коммуникаций
- Границы водоохранных зон
- Границы прибрежных зон
- Границы береговой полосы
- Границы I пояса санитарной охраны источников питьевого водоснабжения

Предлагаемые к отмене

- Красные линии

Предлагаемые к установлению:

- Красные линии
- тех. зона — Границы технических (охранных) зон инженерных коммуникаций
- Границы полосы отвода железных дорог

84 — Номер участка планируемого размещения объектов
12.0 — Индекс вида разрешенного использования участка
0,84 — Площадь участка (га)

ФУНКЦИОНАЛЬНЫЕ ЗОНЫ СПЕЦИАЛИЗИРОВАННОГО НАЗНАЧЕНИЯ:

- Индивидуальной жилой застройки
- Среднеэтажной жилой застройки
- Многоэтажной жилой застройки
- Смешанного общественно-жилого
- Учебно-воспитательного
- Лечебно-оздоровительного
- Спортивно-рекреационного
- Смешанного общественно-рекреационного
- Культурно-просветительского
- Торгово-бытового
- Смешанного размещения общественно-деловых объектов различных подгрупп и видов
- Административно-делового
- Производственного
- Смешанного общественно-производственного
- Сельскохозяйственного
- Жилищно-коммунального
- Специального
- Природно-рекреационного
- Особо охраняемые зеленые территории
- Территории, предлагаемые к обременению для проезда к прилегающим земельным участкам
- Водных поверхностей
- Планируемая улично-дорожная сеть

ПЛАН "ФУНКЦИОНАЛЬНО-ПЛАНИРОВОЧНАЯ ОРГАНИЗАЦИЯ ТЕРРИТОРИИ" М 1:2000

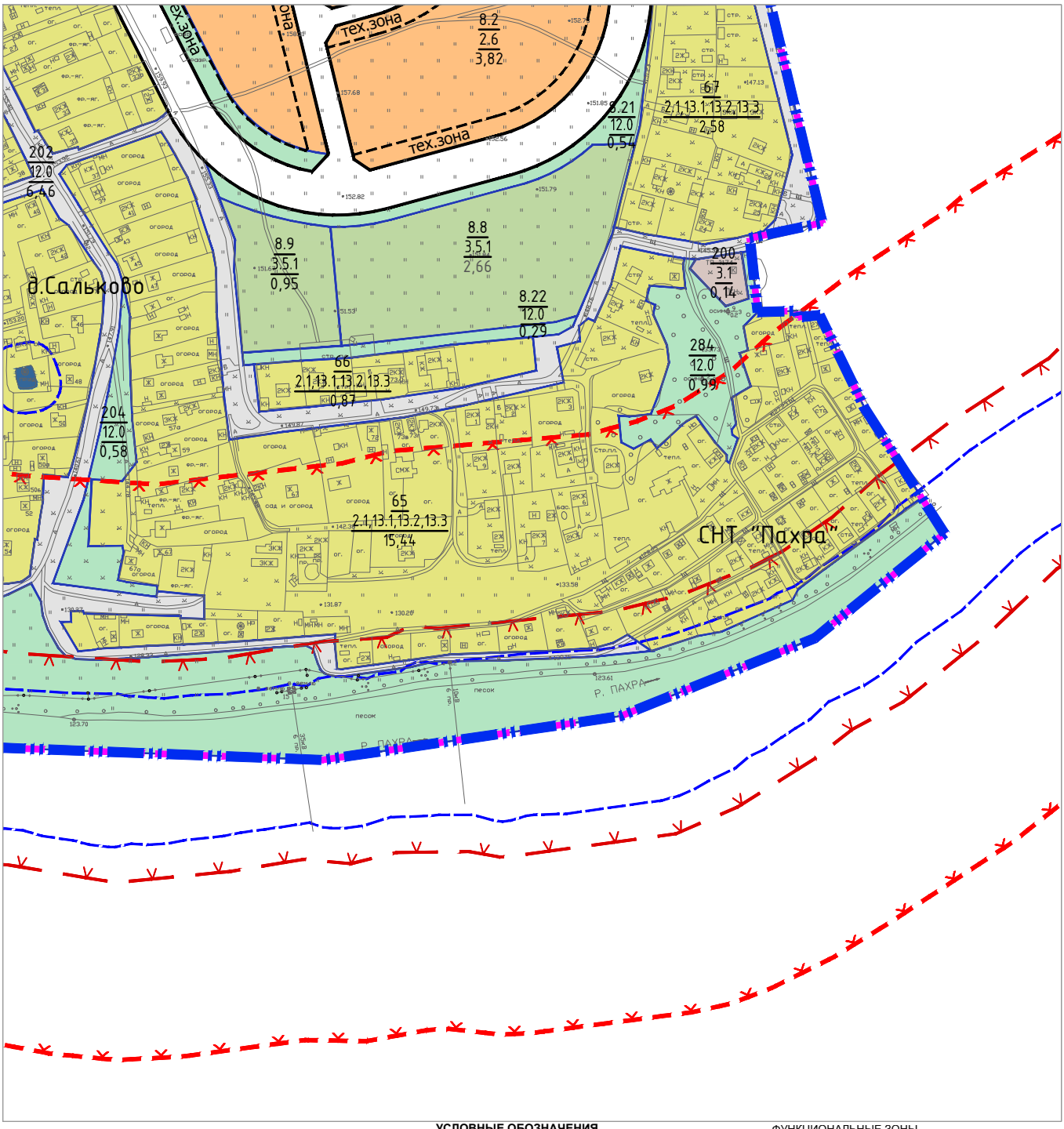

СХЕМА РАСПОЛОЖЕНИЯ ЛИСТОВ

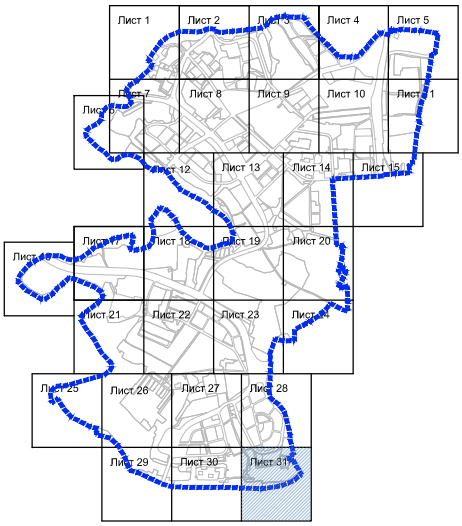

УСЛОВНЫЕ ОБОЗНАЧЕНИЯ

ГРАНИЦЫ:

- Разработки
- Поселений НАО г. Москвы
- Функциональных зон

ЛИНИИ ГРАДОСТРОИТЕЛЬНОГО РЕГУЛИРОВАНИЯ:

Действующие:

- Красные линии
- техническая зона — Границы технических (охранных) зон инженерных коммуникаций
- Границы водоохранных зон
- Границы прибрежных зон
- Границы береговой полосы
- Границы I пояса санитарной охраны источников питьевого водоснабжения

Предлагаемые к отмене

- Красные линии

Предлагаемые к установлению:

- Красные линии
- тех. зона — Границы технических (охранных) зон инженерных коммуникаций
- Границы полосы отвода железных дорог

84 — Номер участка планируемого размещения объектов
12.0 — Индекс вида разрешенного использования участка
0,84 — Площадь участка (га)

ФУНКЦИОНАЛЬНЫЕ ЗОНЫ СПЕЦИАЛИЗИРОВАННОГО НАЗНАЧЕНИЯ:

- Индивидуальной жилой застройки
- Среднеэтажной жилой застройки
- Многоэтажной жилой застройки
- Смешанного общественно-жилого
- Учебно-воспитательного
- Лечебно-оздоровительного
- Спортивно-рекреационного
- Смешанного общественно-рекреационного
- Культурно-просветительского
- Торгово-бытового
- Смешанного размещения общественно-деловых объектов различных подгрупп и видов
- Административно-делового
- Производственного
- Смешанного общественно-производственного
- Сельскохозяйственного
- Жилищно-коммунального
- Специального
- Природно-рекреационного
- Особо охраняемые зеленые территории
- Территории, предлагаемые к обременению для проезда к прилегающим земельным участкам
- Водных поверхностей
- Планируемая улично-дорожная сеть

ПЛАН "ГРАНИЦЫ ЗОН ПЛАНИРУЕМОГО РАЗМЕЩЕНИЯ ОБЪЕКТОВ" М 1:2000

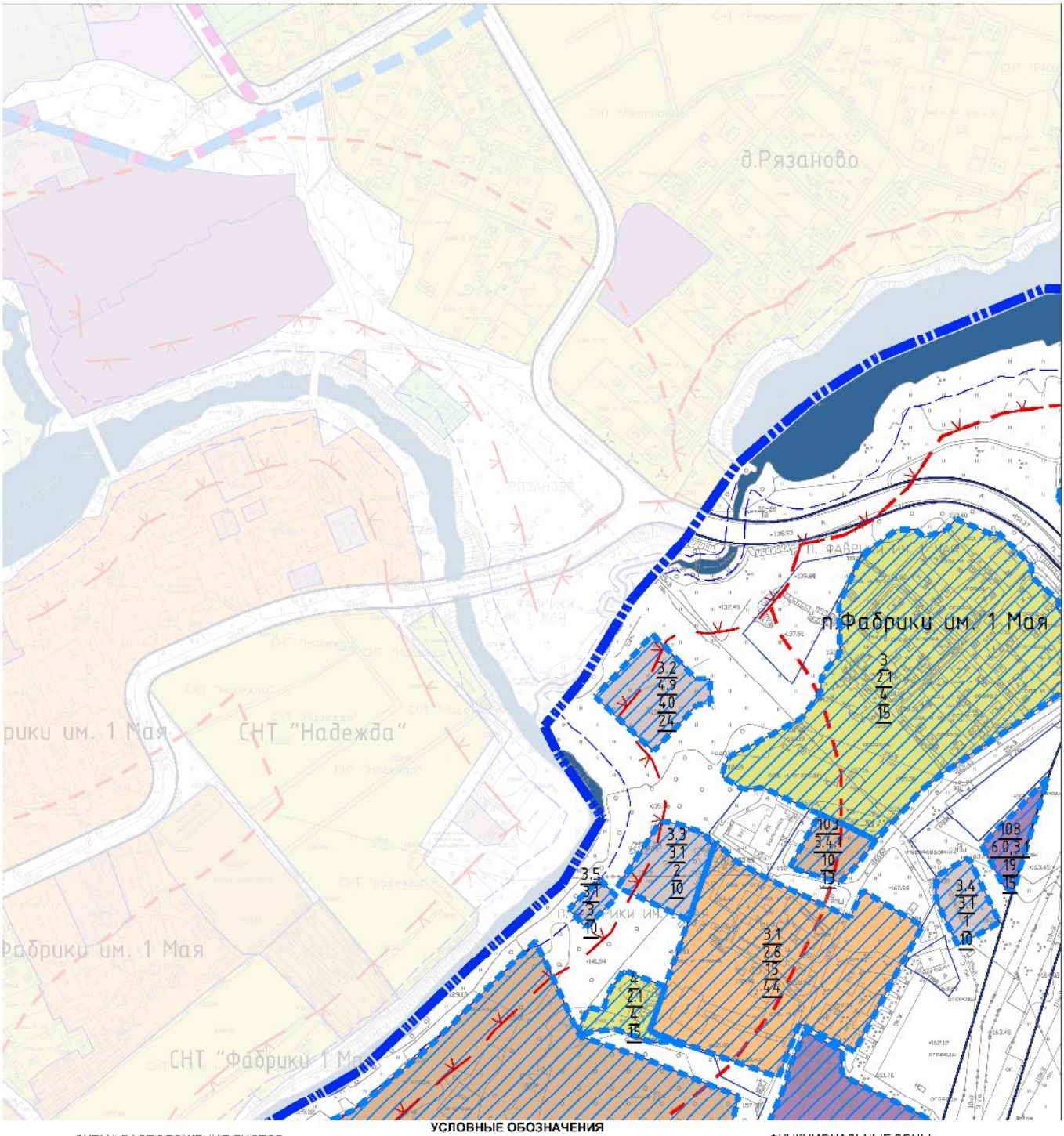

СХЕМА РАСПОЛОЖЕНИЯ ЛИСТОВ

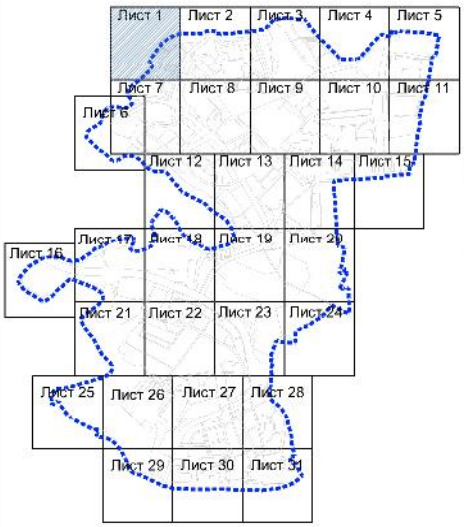

УСЛОВНЫЕ ОБОЗНАЧЕНИЯ

ГРАНИЦЫ:
- Разработки
- Поселений НАО г. Москвы
- Функциональных зон

ЛИНИИ ГРАДОСТРОИТЕЛЬНОГО РЕГУЛИРОВАНИЯ:

Действующие:
- Красные линии
- Границы технических (охранных) зон инженерных коммуникаций
- Границы водоохранных зон
- Границы прибрежных зон
- Границы береговой полосы
- Границы I пояса санитарной охраны источников питьевого водоснабжения

Предлагаемые к отмене
- Красные линии

Предлагаемые к установлению:
- Красные линии
- Границы технических (охранных) зон инженерных коммуникаций
- Границы полосы отвода железных дорог

84 / 12.0 — Номер участка планируемого размещения объектов

25 / 15 — Индекс вида разрешенного использования участка; Максимальная плотность (тыс.кв.м/га); Максимальная высота застройки (м)

- Границы объектов капитального строительства

ФУНКЦИОНАЛЬНЫЕ ЗОНЫ СПЕЦИАЛИЗИРОВАННОГО НАЗНАЧЕНИЯ:
- Индивидуальной жилой застройки
- Среднеэтажной жилой застройки
- Многоэтажной жилой застройки
- Смешанного общественно-жилого
- Учебно-воспитательного
- Лечебно-оздоровительного
- Спортивно-рекреационного
- Смешанного общественно-рекреационного
- Культурно-просветительского
- Торгово-бытового
- Смешанного размещения общественно-деловых объектов различных подгрупп и видов
- Административно-делового
- Производственного
- Смешанного общественно-производственного
- Сельскохозяйственного
- Жилищно-коммунального
- Специального
- Водных поверхностей

ПЛАН "ГРАНИЦЫ ЗОН ПЛАНИРУЕМОГО РАЗМЕЩЕНИЯ ОБЪЕКТОВ" М 1:2000

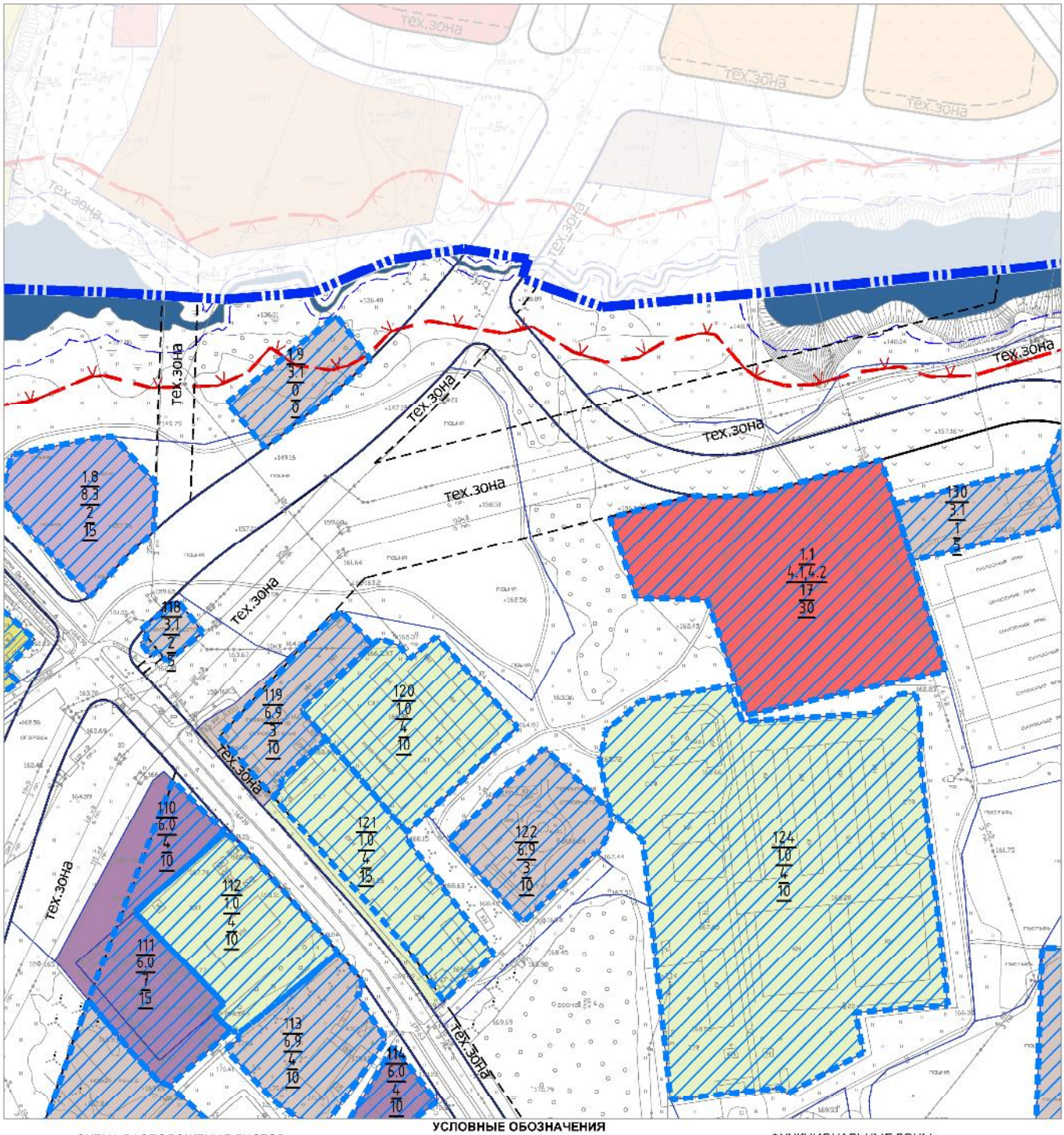

СХЕМА РАСПОЛОЖЕНИЯ ЛИСТОВ

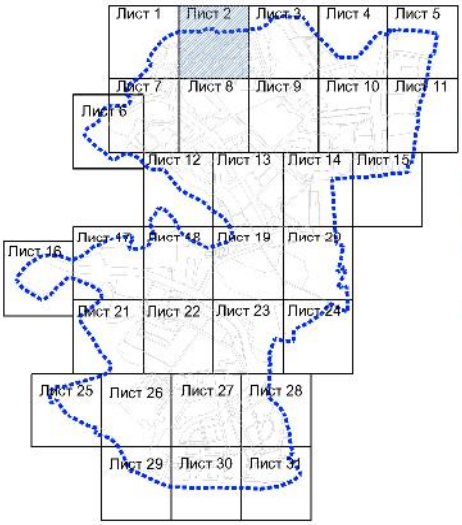

УСЛОВНЫЕ ОБОЗНАЧЕНИЯ

ГРАНИЦЫ:
- Разработки
- Поселений НАО г. Москвы
- Функциональных зон

ЛИНИИ ГРАДОСТРОИТЕЛЬНОГО РЕГУЛИРОВАНИЯ:

Действующие:
- Красные линии
- Границы технических (охранных) зон инженерных коммуникаций
- Границы водоохранных зон
- Границы прибрежных зон
- Границы береговой полосы
- Границы I пояса санитарной охраны источников питьевого водоснабжения

Предлагаемые к отмене
- Красные линии

Предлагаемые к установлению:
- Красные линии
- тех. зона — Границы технических (охранных) зон инженерных коммуникаций
- Границы полосы отвода железных дорог
- 84 — Номер участка планируемого размещения объектов
- 12.0 — Индекс вида разрешенного использования участка
- 25 — Максимальная плотность (тыс.кв.м/га)
- 15 — Максимальная высота застройки (м)
- Границы объектов капитального строительства

ФУНКЦИОНАЛЬНЫЕ ЗОНЫ СПЕЦИАЛИЗИРОВАННОГО НАЗНАЧЕНИЯ:
- Индивидуальной жилой застройки
- Среднеэтажной жилой застройки
- Многоэтажной жилой застройки
- Смешанного общественно-жилого
- Учебно-воспитательного
- Лечебно-оздоровительного
- Спортивно-рекреационного
- Смешанного общественно-рекреационного
- Культурно-просветительского
- Торгово-бытового
- Смешанного размещения общественно-деловых объектов различных подгрупп и видов
- Административно-делового
- Производственного
- Смешанного общественно-производственного
- Сельскохозяйственного
- Жилищно-коммунального
- Специального
- Водных поверхностей

ПЛАН "ГРАНИЦЫ ЗОН ПЛАНИРУЕМОГО РАЗМЕЩЕНИЯ ОБЪЕКТОВ" М 1:2000

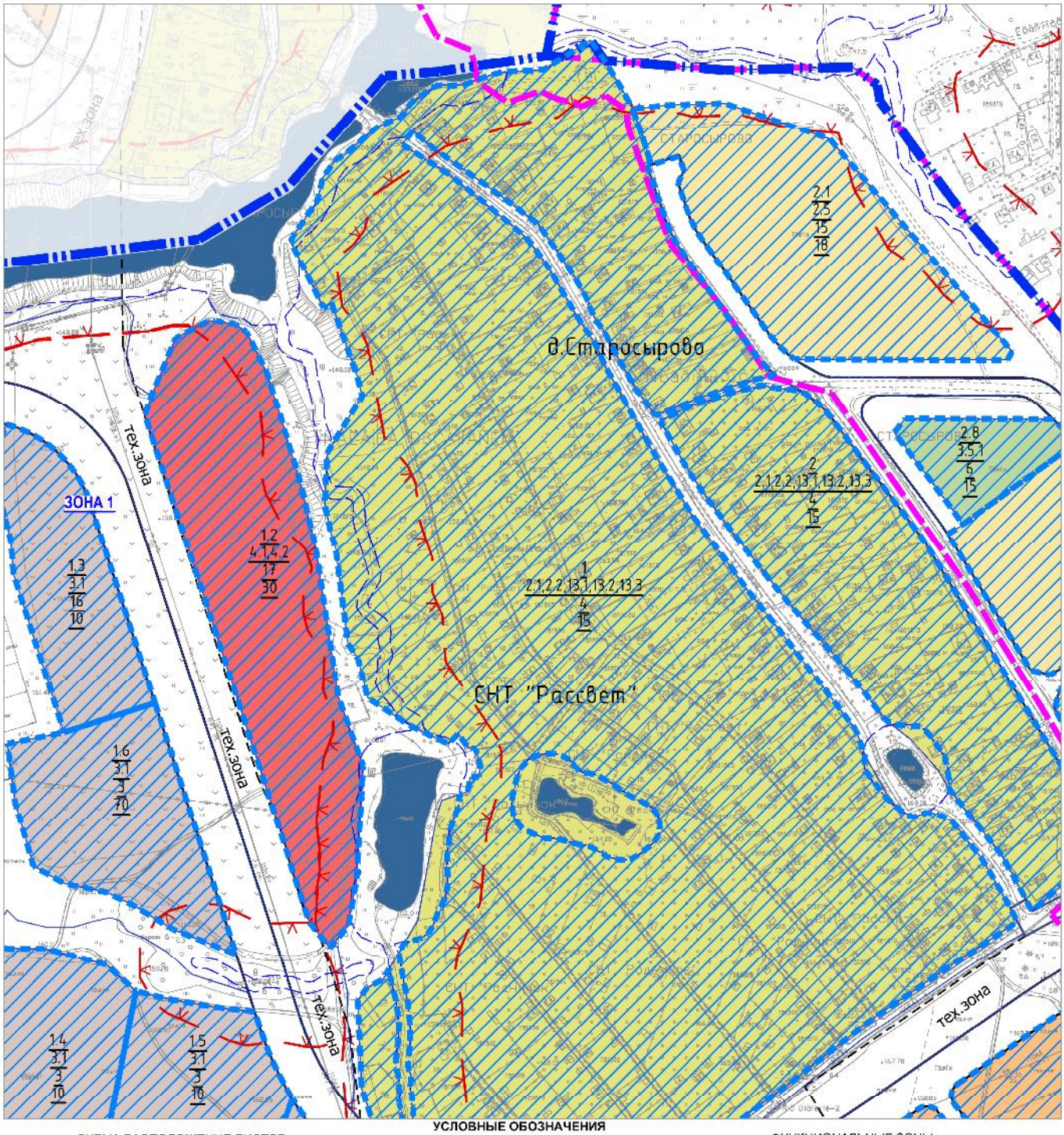

СХЕМА РАСПОЛОЖЕНИЯ ЛИСТОВ

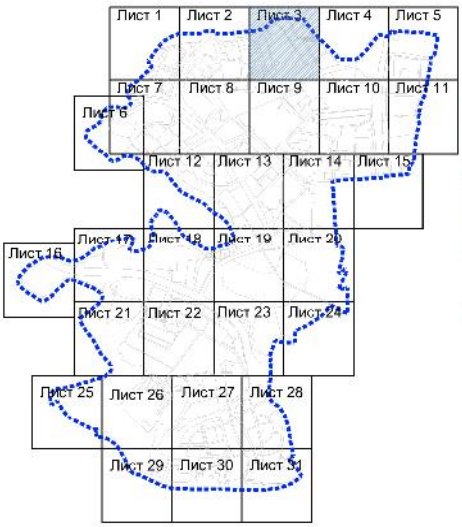

УСЛОВНЫЕ ОБОЗНАЧЕНИЯ

ГРАНИЦЫ:
- Разработки
- Поселений НАО г. Москвы
- Функциональных зон

ЛИНИИ ГРАДОСТРОИТЕЛЬНОГО РЕГУЛИРОВАНИЯ:

Действующие:
- Красные линии
- Границы технических (охранных) зон инженерных коммуникаций
- Границы водоохранных зон
- Границы прибрежных зон
- Границы береговой полосы
- Границы I пояса санитарной охраны источников питьевого водоснабжения

Предлагаемые к отмене
- Красные линии

Предлагаемые к установлению:
- Красные линии
- Границы технических (охранных) зон инженерных коммуникаций
- Границы полосы отвода железных дорог

84 / 12.0 / 25 / 15
- Номер участка планируемого размещения объектов
- Индекс вида разрешенного использования участка
- Максимальная плотность (тыс.кв.м/га)
- Максимальная высота застройки (м)

- Границы объектов капитального строительства

ФУНКЦИОНАЛЬНЫЕ ЗОНЫ СПЕЦИАЛИЗИРОВАННОГО НАЗНАЧЕНИЯ:
- Индивидуальной жилой застройки
- Среднеэтажной жилой застройки
- Многоэтажной жилой застройки
- Смешанного общественно-жилого
- Учебно-воспитательного
- Лечебно-оздоровительного
- Спортивно-рекреационного
- Смешанного общественно-рекреационного
- Культурно-просветительского
- Торгово-бытового
- Смешанного размещения общественно-деловых объектов различных подгрупп и видов
- Административно-делового
- Производственного
- Смешанного общественно-производственного
- Сельскохозяйственного
- Жилищно-коммунального
- Специального
- Водных поверхностей

ПЛАН "ГРАНИЦЫ ЗОН ПЛАНИРУЕМОГО РАЗМЕЩЕНИЯ ОБЪЕКТОВ" М 1:2000

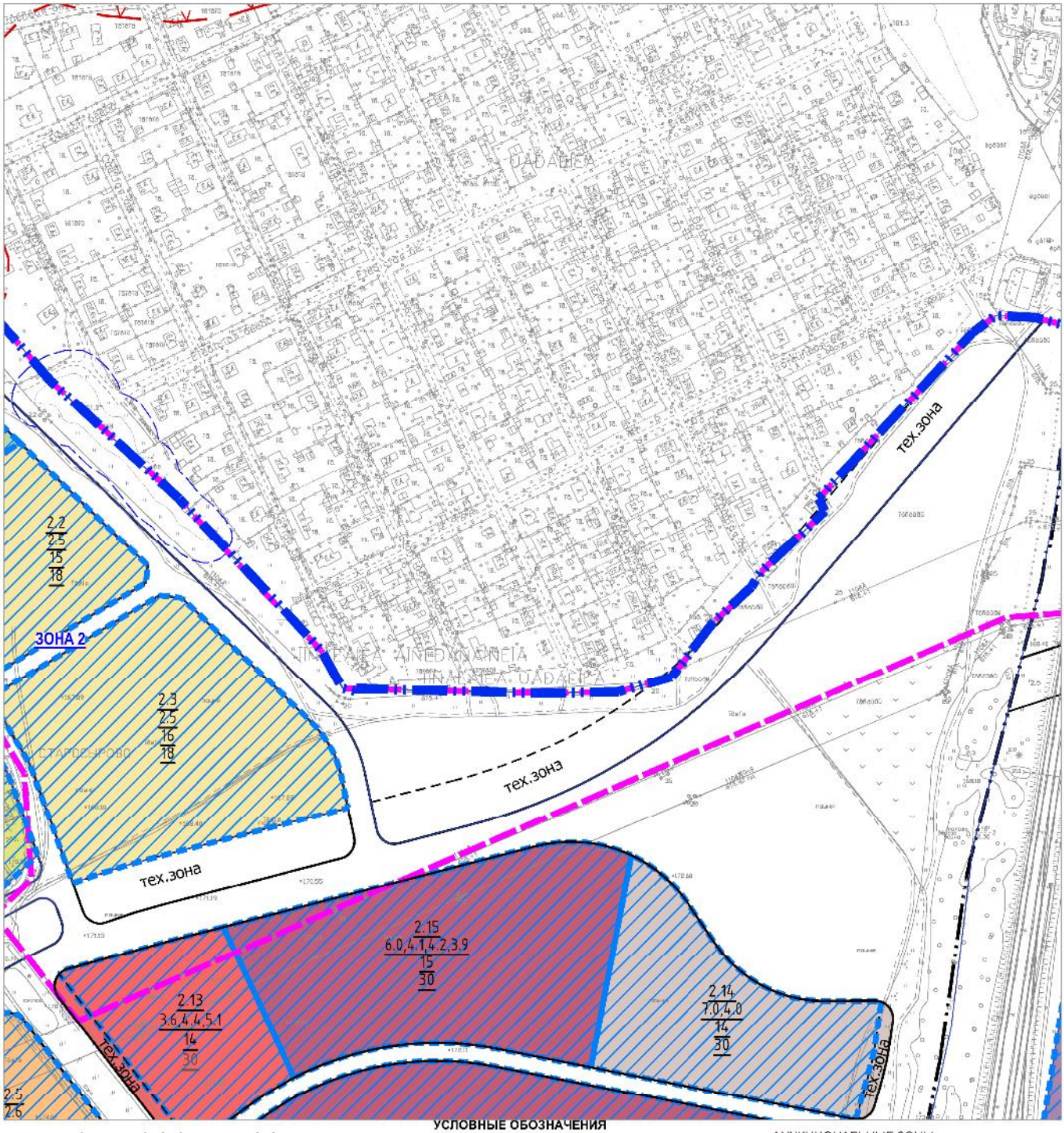

СХЕМА РАСПОЛОЖЕНИЯ ЛИСТОВ

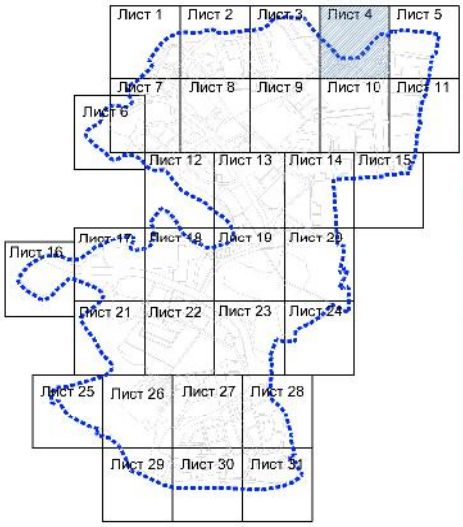

УСЛОВНЫЕ ОБОЗНАЧЕНИЯ

ГРАНИЦЫ:
- Разработки
- Поселений НАО г. Москвы
- Функциональных зон

ЛИНИИ ГРАДОСТРОИТЕЛЬНОГО РЕГУЛИРОВАНИЯ:

Действующие:
- Красные линии
- Границы технических (охранных) зон инженерных коммуникаций
- Границы водоохранных зон
- Границы прибрежных зон
- Границы береговой полосы
- Границы I пояса санитарной охраны источников питьевого водоснабжения

Предлагаемые к отмене
- Красные линии

Предлагаемые к установлению:
- Красные линии
- Границы технических (охранных) зон инженерных коммуникаций
- Границы полосы отвода железных дорог
- 84 — Номер участка планируемого размещения объектов
- 12.0 / 25 — Индекс вида разрешенного использования участка
- 15 — Максимальная плотность (тыс.кв.м/га)
- Максимальная высота застройки (м)
- Границы объектов капитального строительства

ФУНКЦИОНАЛЬНЫЕ ЗОНЫ СПЕЦИАЛИЗИРОВАННОГО НАЗНАЧЕНИЯ:
- Индивидуальной жилой застройки
- Среднеэтажной жилой застройки
- Многоэтажной жилой застройки
- Смешанного общественно-жилого
- Учебно-воспитательного
- Лечебно-оздоровительного
- Спортивно-рекреационного
- Смешанного общественно-рекреационного
- Культурно-просветительского
- Торгово-бытового
- Смешанного размещения общественно-деловых объектов различных подгрупп и видов
- Административно-делового
- Производственного
- Смешанного общественно-производственного
- Сельскохозяйственного
- Жилищно-коммунального
- Специального
- Водных поверхностей

ПЛАН "ГРАНИЦЫ ЗОН ПЛАНИРУЕМОГО РАЗМЕЩЕНИЯ ОБЪЕКТОВ" М 1:2000

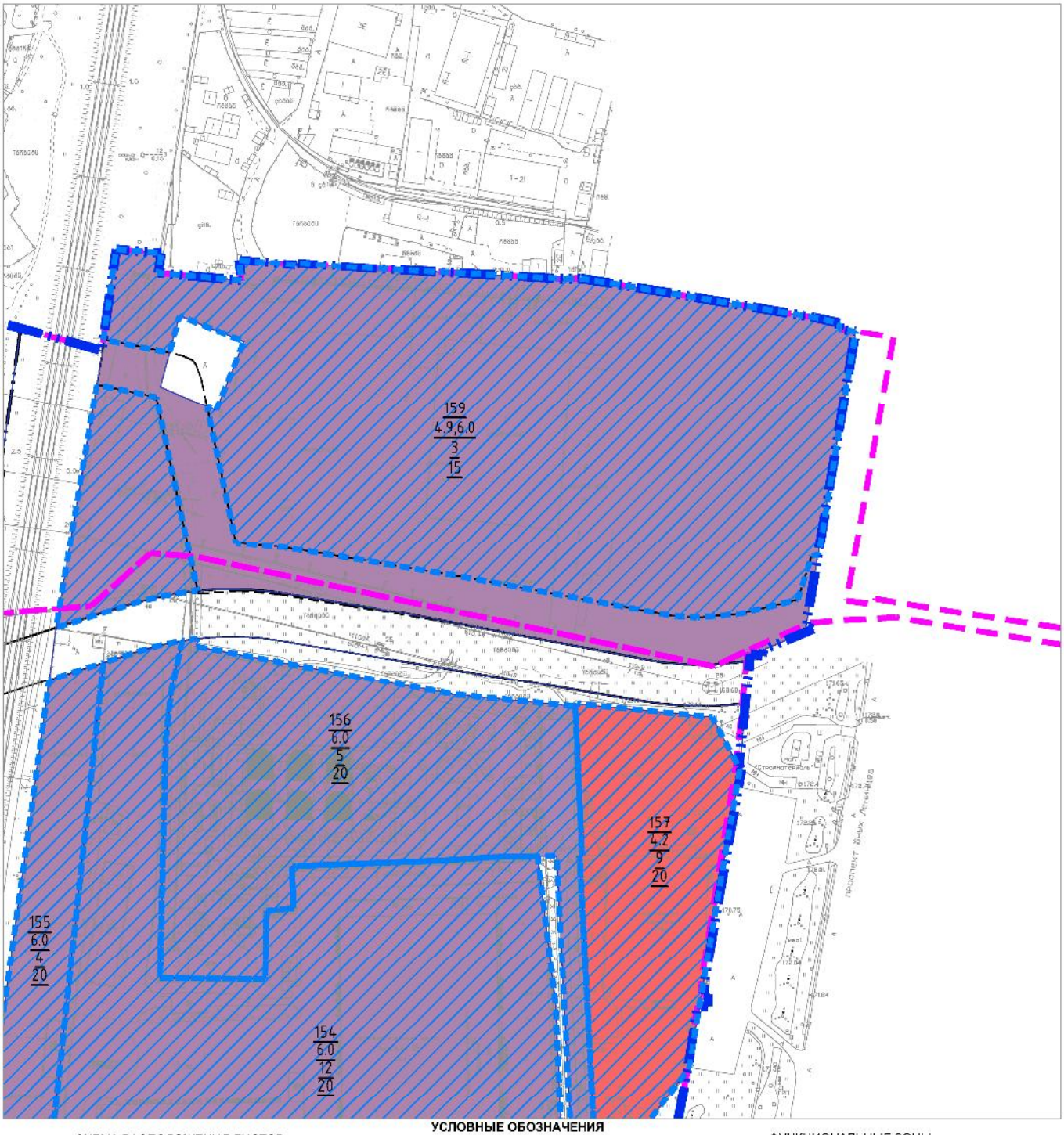

СХЕМА РАСПОЛОЖЕНИЯ ЛИСТОВ

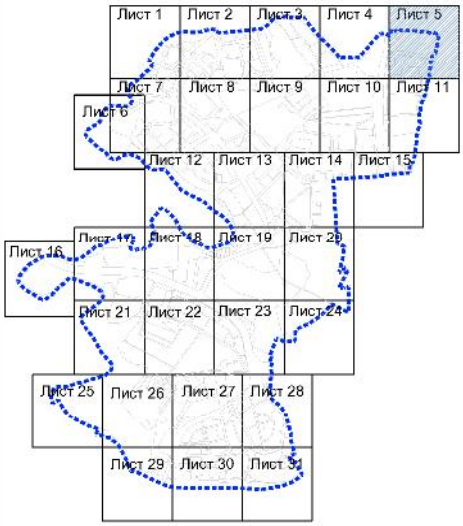

УСЛОВНЫЕ ОБОЗНАЧЕНИЯ

ГРАНИЦЫ:
- Разработки
- Поселений НАО г. Москвы
- Функциональных зон

ЛИНИИ ГРАДОСТРОИТЕЛЬНОГО РЕГУЛИРОВАНИЯ:

Действующие:
- Красные линии
- Границы технических (охранных) зон инженерных коммуникаций
- Границы водоохранных зон
- Границы прибрежных зон
- Границы береговой полосы
- Границы I пояса санитарной охраны источников питьевого водоснабжения

Предлагаемые к отмене
- Красные линии

Предлагаемые к установлению:
- Красные линии
- Границы технических (охранных) зон инженерных коммуникаций
- Границы полосы отвода железных дорог

84 — Номер участка планируемого размещения объектов
12.0 / 25 — Индекс вида разрешенного использования участка
15 — Максимальная плотность (тыс.кв.м/га)
Максимальная высота застройки (м)

- Границы объектов капитального строительства

ФУНКЦИОНАЛЬНЫЕ ЗОНЫ СПЕЦИАЛИЗИРОВАННОГО НАЗНАЧЕНИЯ:
- Индивидуальной жилой застройки
- Среднеэтажной жилой застройки
- Многоэтажной жилой застройки
- Смешанного общественно-жилого
- Учебно-воспитательного
- Лечебно-оздоровительного
- Спортивно-рекреационного
- Смешанного общественно-рекреационного
- Культурно-просветительского
- Торгово-бытового
- Смешанного размещения общественно-деловых объектов различных подгрупп и видов Административно-делового
- Производственного
- Смешанного общественно-производственного
- Сельскохозяйственного
- Жилищно-коммунального
- Специального
- Водных поверхностей

ПЛАН "ГРАНИЦЫ ЗОН ПЛАНИРУЕМОГО РАЗМЕЩЕНИЯ ОБЪЕКТОВ" М 1:2000

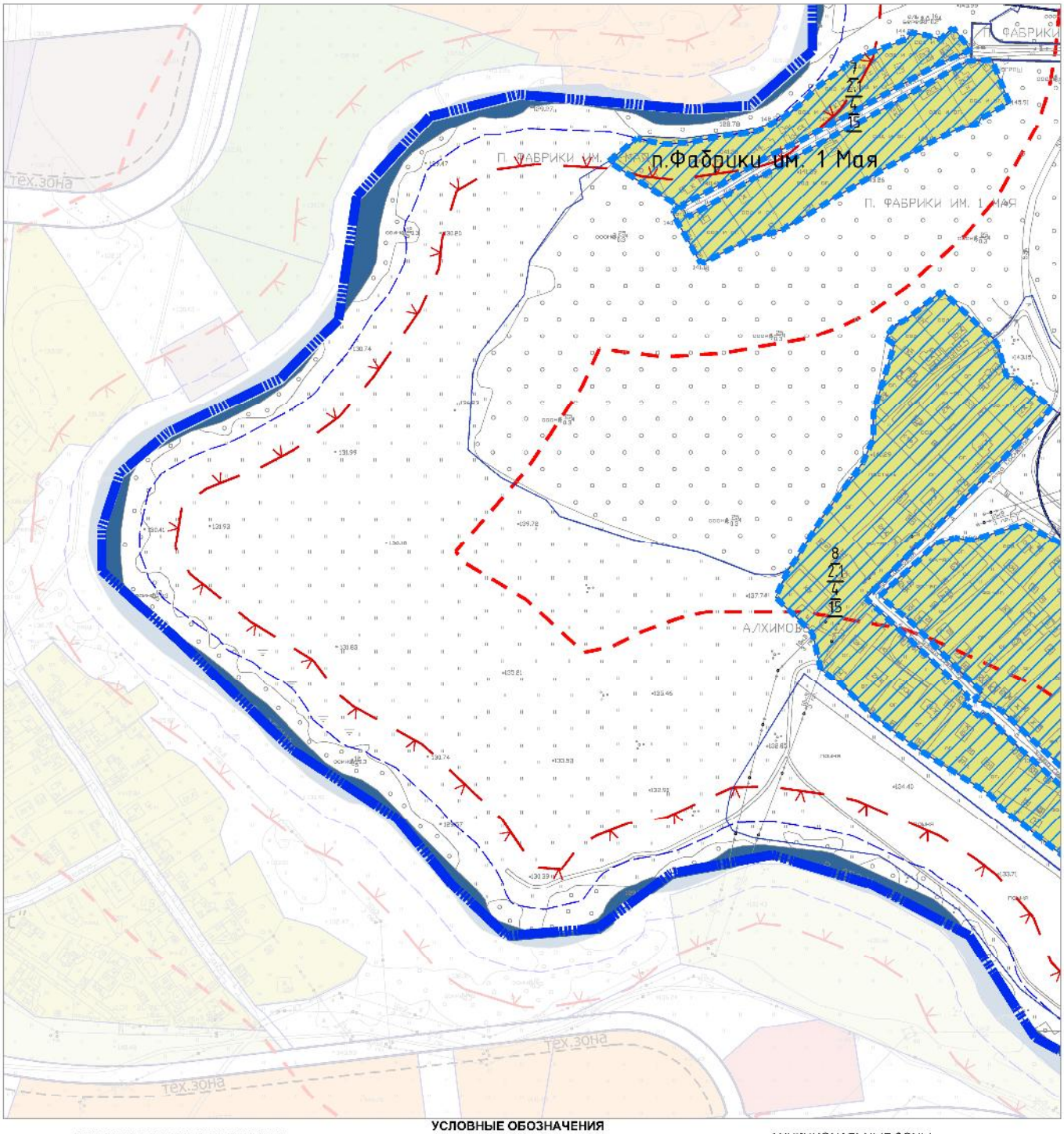

СХЕМА РАСПОЛОЖЕНИЯ ЛИСТОВ

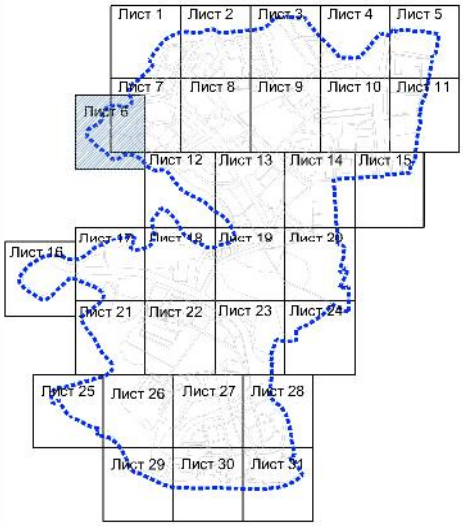

УСЛОВНЫЕ ОБОЗНАЧЕНИЯ

ГРАНИЦЫ:
- Разработки
- Поселений НАО г. Москвы
- Функциональных зон

ЛИНИИ ГРАДОСТРОИТЕЛЬНОГО РЕГУЛИРОВАНИЯ:

Действующие:
- Красные линии
- Границы технических (охранных) зон инженерных коммуникаций
- Границы водоохранных зон
- Границы прибрежных зон
- Границы береговой полосы
- Границы I пояса санитарной охраны источников питьевого водоснабжения

Предлагаемые к отмене
- Красные линии

Предлагаемые к установлению:
- Красные линии
- Границы технических (охранных) зон инженерных коммуникаций
- Границы полосы отвода железных дорог
- 84 — Номер участка планируемого размещения объектов
- 12.0 — Индекс вида разрешенного использования участка
- 25 — Максимальная плотность (тыс.кв.м/га)
- 15 — Максимальная высота застройки (м)
- Границы объектов капитального строительства

ФУНКЦИОНАЛЬНЫЕ ЗОНЫ СПЕЦИАЛИЗИРОВАННОГО НАЗНАЧЕНИЯ:
- Индивидуальной жилой застройки
- Среднеэтажной жилой застройки
- Многоэтажной жилой застройки
- Смешанного общественно-жилого
- Учебно-воспитательного
- Лечебно-оздоровительного
- Спортивно-рекреационного
- Смешанного общественно-рекреационного
- Культурно-просветительского
- Торгово-бытового
- Смешанного размещения общественно-деловых объектов различных подгрупп и видов Административно-делового
- Производственного
- Смешанного общественно-производственного
- Сельскохозяйственного
- Жилищно-коммунального
- Специального
- Водных поверхностей

ПЛАН "ГРАНИЦЫ ЗОН ПЛАНИРУЕМОГО РАЗМЕЩЕНИЯ ОБЪЕКТОВ" М 1:2000

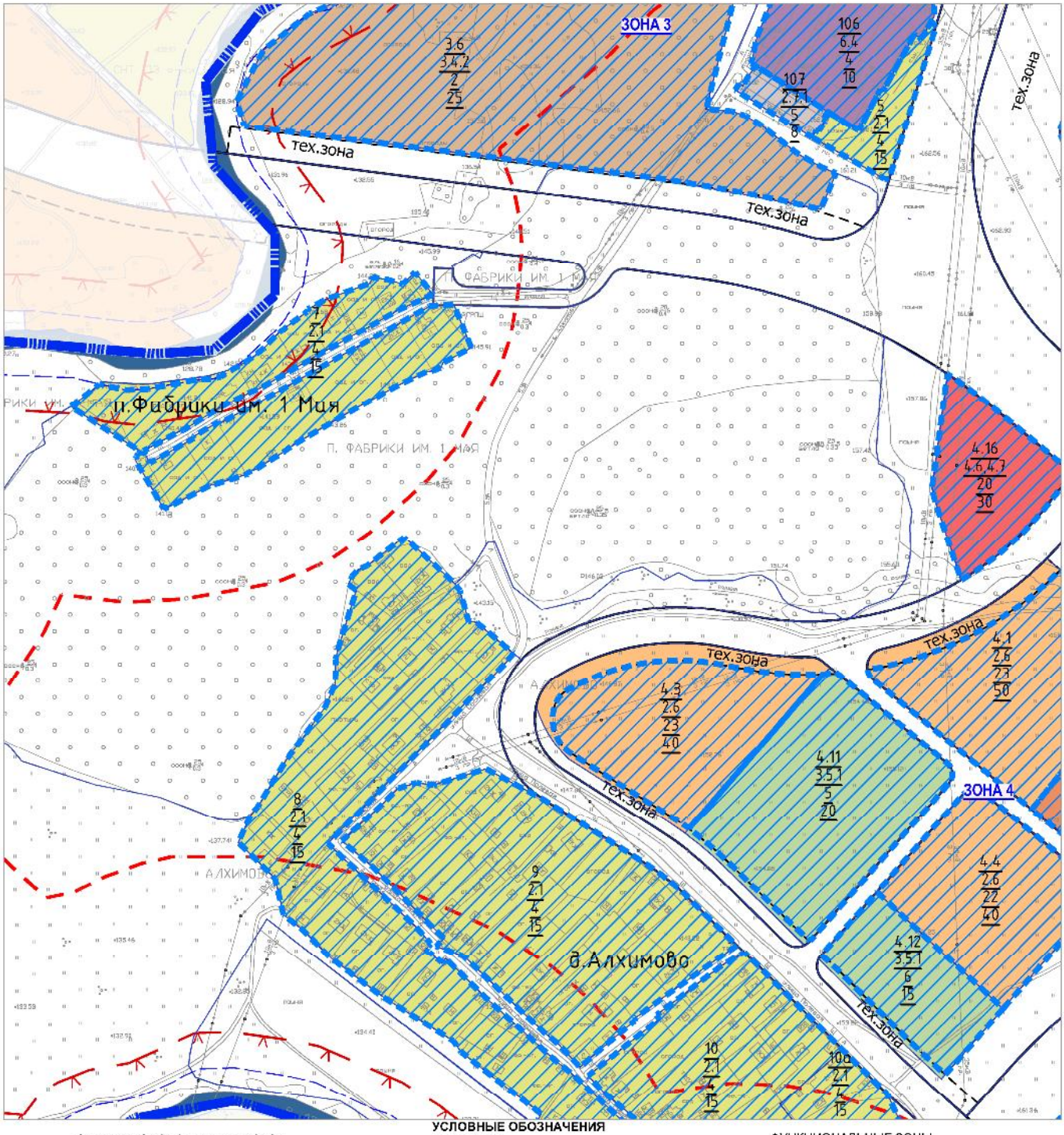

СХЕМА РАСПОЛОЖЕНИЯ ЛИСТОВ

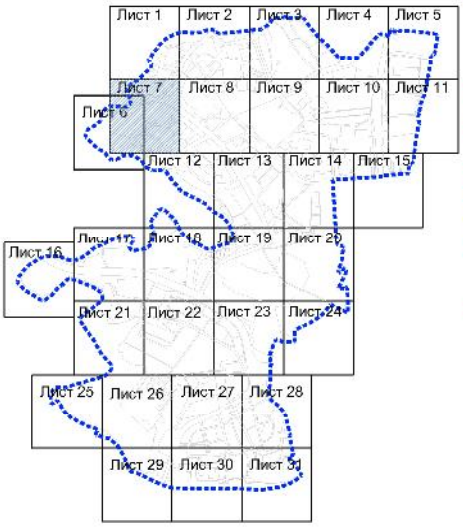

УСЛОВНЫЕ ОБОЗНАЧЕНИЯ

ГРАНИЦЫ:
- Разработки
- Поселений НАО г. Москвы
- Функциональных зон

ЛИНИИ ГРАДОСТРОИТЕЛЬНОГО РЕГУЛИРОВАНИЯ:

Действующие:
- Красные линии
- Границы технических (охранных) зон инженерных коммуникаций
- Границы водоохранных зон
- Границы прибрежных зон
- Границы береговой полосы
- Границы I пояса санитарной охраны источников питьевого водоснабжения

Предлагаемые к отмене
- Красные линии

Предлагаемые к установлению:
- Красные линии
- Границы технических (охранных) зон инженерных коммуникаций
- Границы полосы отвода железных дорог

84 — Номер участка планируемого размещения объектов

12.0/25 — Индекс вида разрешенного использования участка

15 — Максимальная плотность (тыс.кв.м/га)

Максимальная высота застройки (м)

- Границы объектов капитального строительства

ФУНКЦИОНАЛЬНЫЕ ЗОНЫ СПЕЦИАЛИЗИРОВАННОГО НАЗНАЧЕНИЯ:
- Индивидуальной жилой застройки
- Среднеэтажной жилой застройки
- Многоэтажной жилой застройки
- Смешанного общественно-жилого
- Учебно-воспитательного
- Лечебно-оздоровительного
- Спортивно-рекреационного
- Смешанного общественно-рекреационного
- Культурно-просветительского
- Торгово-бытового
- Смешанного размещения общественно-деловых объектов различных подгрупп и видов
- Административно-делового
- Производственного
- Смешанного общественно-производственного
- Сельскохозяйственного
- Жилищно-коммунального
- Специального
- Водных поверхностей

ПЛАН "ГРАНИЦЫ ЗОН ПЛАНИРУЕМОГО РАЗМЕЩЕНИЯ ОБЪЕКТОВ" М 1:2000

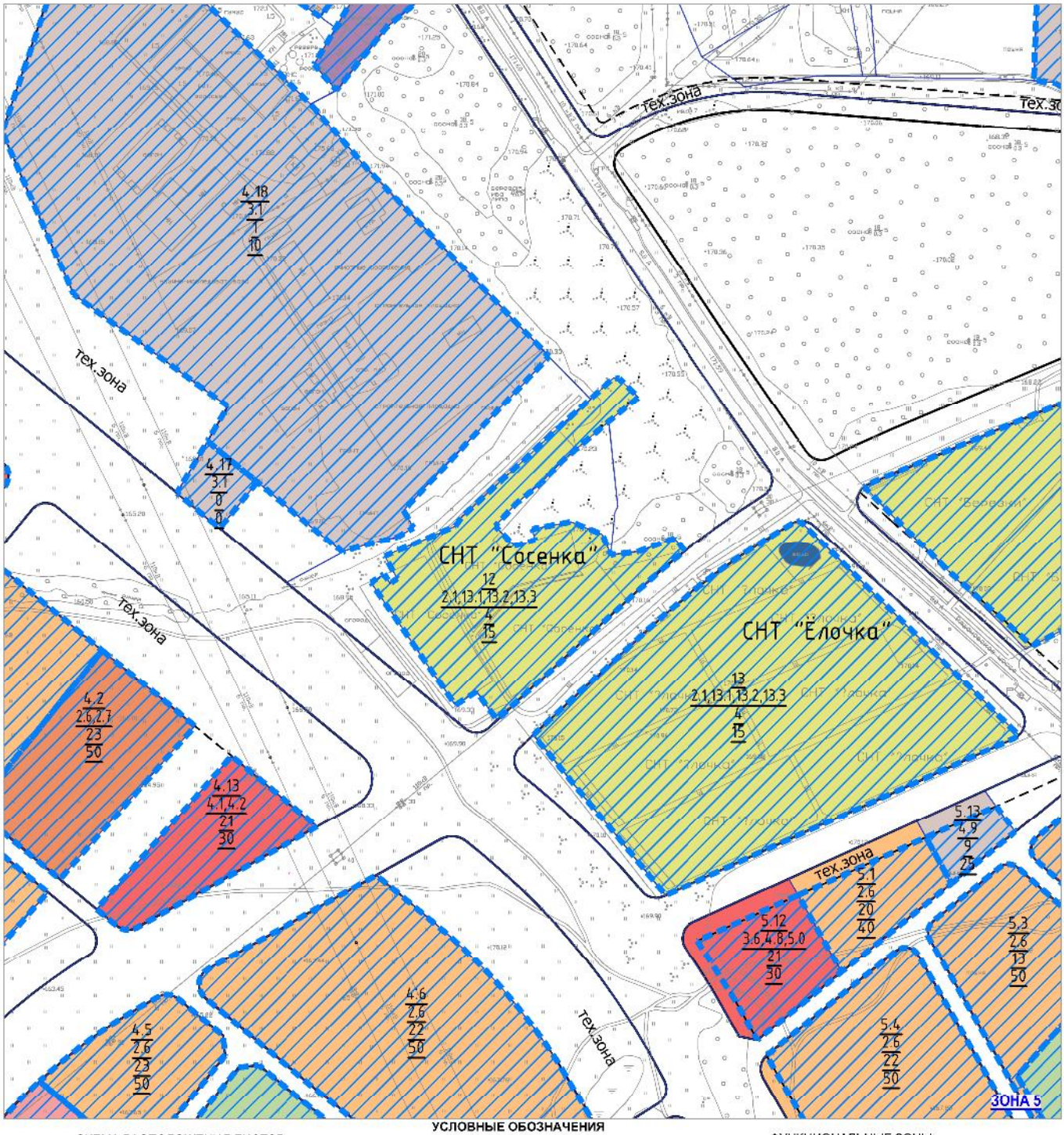

СХЕМА РАСПОЛОЖЕНИЯ ЛИСТОВ

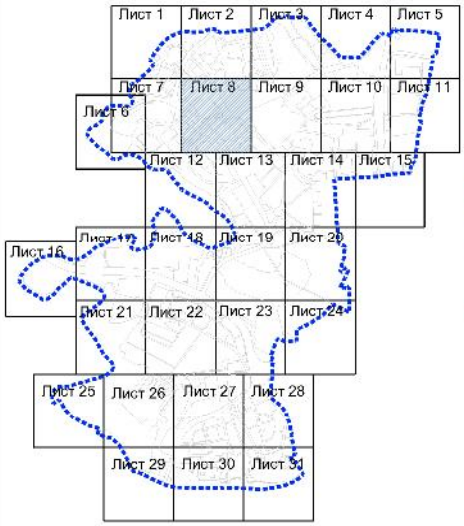

УСЛОВНЫЕ ОБОЗНАЧЕНИЯ

ГРАНИЦЫ:
- Разработки
- Поселений НАО г. Москвы
- Функциональных зон

ЛИНИИ ГРАДОСТРОИТЕЛЬНОГО РЕГУЛИРОВАНИЯ:

Действующие:
- Красные линии
- Границы технических (охранных) зон инженерных коммуникаций
- Границы водоохранных зон
- Границы прибрежных зон
- Границы береговой полосы
- Границы I пояса санитарной охраны источников питьевого водоснабжения

Предлагаемые к отмене
- Красные линии

Предлагаемые к установлению:
- Красные линии
- Границы технических (охранных) зон инженерных коммуникаций
- Границы полосы отвода железных дорог

8.4 — Номер участка планируемого размещения объектов

12.0 — Индекс вида разрешенного использования участка

25 — Максимальная плотность (тыс.кв.м/га)

15 — Максимальная высота застройки (м)

- Границы объектов капитального строительства

ФУНКЦИОНАЛЬНЫЕ ЗОНЫ СПЕЦИАЛИЗИРОВАННОГО НАЗНАЧЕНИЯ:
- Индивидуальной жилой застройки
- Среднеэтажной жилой застройки
- Многоэтажной жилой застройки
- Смешанного общественно-жилого
- Учебно-воспитательного
- Лечебно-оздоровительного
- Спортивно-рекреационного
- Смешанного общественно-рекреационного
- Культурно-просветительского
- Торгово-бытового
- Смешанного размещения общественно-деловых объектов различных подгрупп и видов
- Административно-делового
- Производственного
- Смешанного общественно-производственного
- Сельскохозяйственного
- Жилищно-коммунального
- Специального
- Водных поверхностей

ПЛАН "ГРАНИЦЫ ЗОН ПЛАНИРУЕМОГО РАЗМЕЩЕНИЯ ОБЪЕКТОВ" М 1:2000

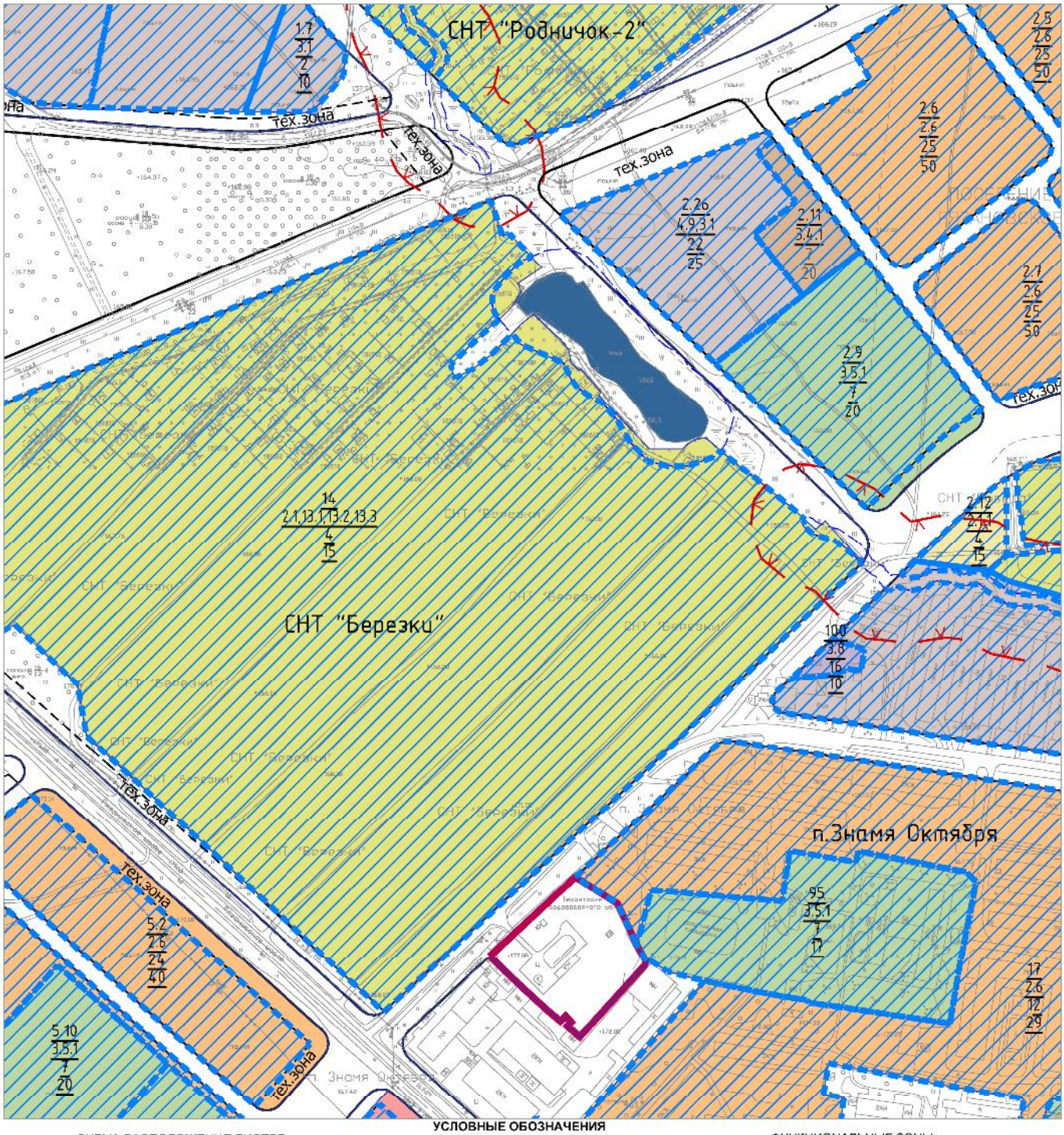

СХЕМА РАСПОЛОЖЕНИЯ ЛИСТОВ

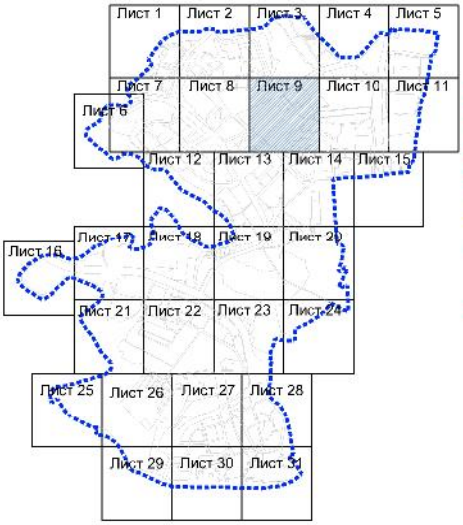

УСЛОВНЫЕ ОБОЗНАЧЕНИЯ

ГРАНИЦЫ:
- Разработки
- Поселений НАО г. Москвы
- Функциональных зон

ЛИНИИ ГРАДОСТРОИТЕЛЬНОГО РЕГУЛИРОВАНИЯ:

Действующие:
- Красные линии
- Границы технических (охранных) зон инженерных коммуникаций
- Границы водоохранных зон
- Границы прибрежных зон
- Границы береговой полосы
- Границы I пояса санитарной охраны источников питьевого водоснабжения

Предлагаемые к отмене
- Красные линии

Предлагаемые к установлению:
- Красные линии
- Границы технических (охранных) зон инженерных коммуникаций
- Границы полосы отвода железных дорог

84 — Номер участка планируемого размещения объектов

12.0 — Индекс вида разрешенного использования участка

25 — Максимальная плотность (тыс.кв.м/га)

15 — Максимальная высота застройки (м)

- Границы объектов капитального строительства

ФУНКЦИОНАЛЬНЫЕ ЗОНЫ СПЕЦИАЛИЗИРОВАННОГО НАЗНАЧЕНИЯ:
- Индивидуальной жилой застройки
- Среднеэтажной жилой застройки
- Многоэтажной жилой застройки
- Смешанного общественно-жилого
- Учебно-воспитательного
- Лечебно-оздоровительного
- Спортивно-рекреационного
- Смешанного общественно-рекреационного
- Культурно-просветительского
- Торгово-бытового
- Смешанного размещения общественно-деловых объектов различных подгрупп и видов Административно-делового
- Производственного
- Смешанного общественно-производственного
- Сельскохозяйственного
- Жилищно-коммунального
- Специального
- Водных поверхностей

ПЛАН "ГРАНИЦЫ ЗОН ПЛАНИРУЕМОГО РАЗМЕЩЕНИЯ ОБЪЕКТОВ" М 1:2000

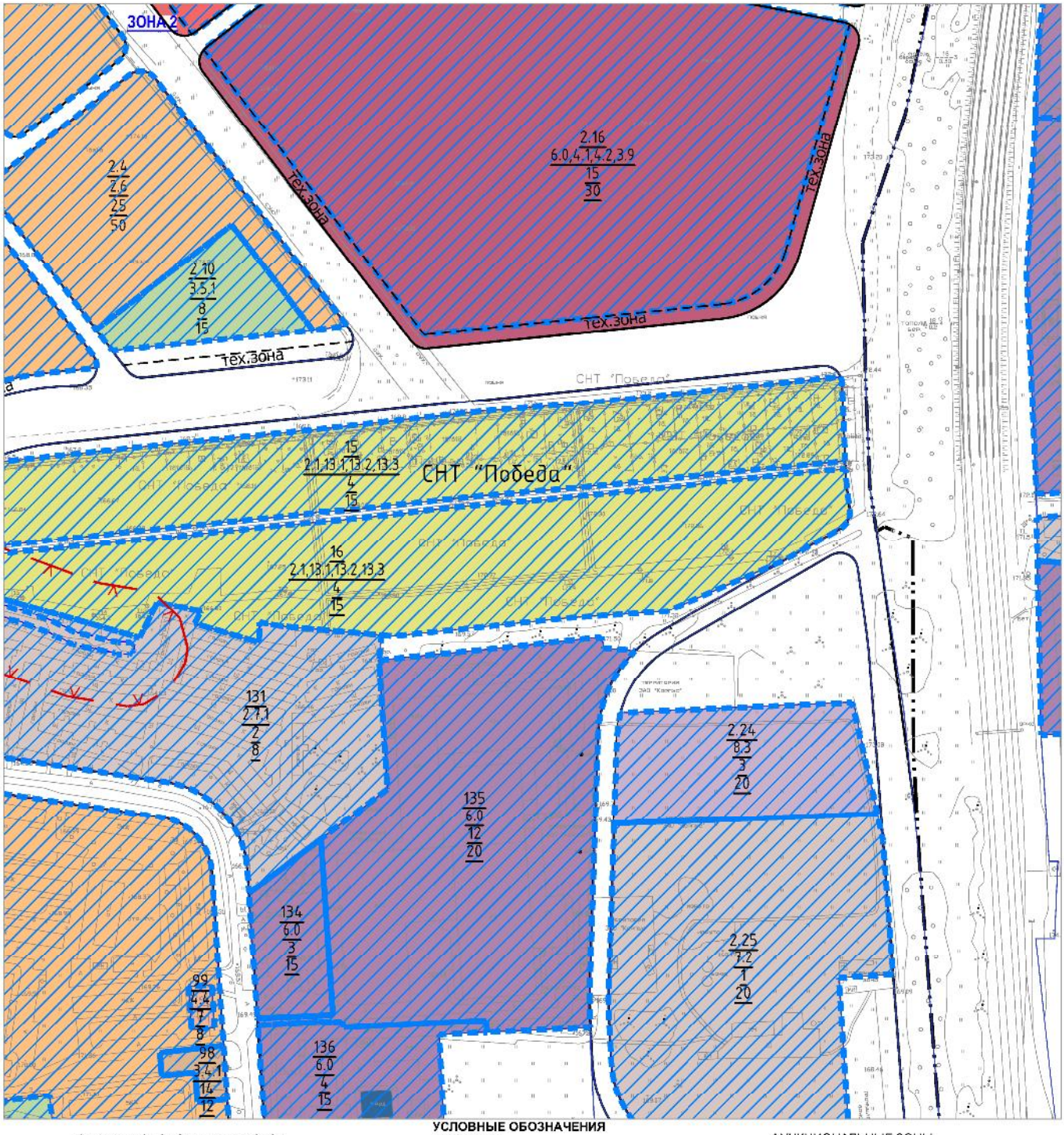

СХЕМА РАСПОЛОЖЕНИЯ ЛИСТОВ

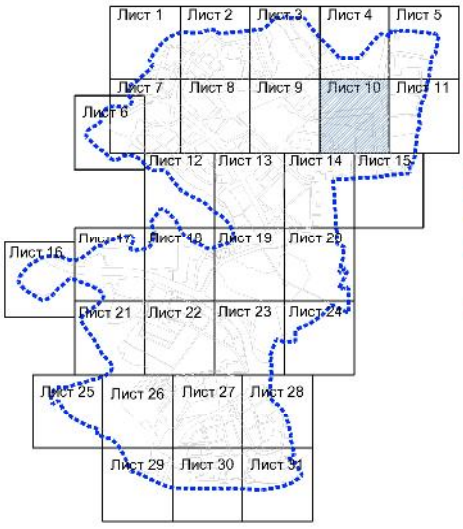

УСЛОВНЫЕ ОБОЗНАЧЕНИЯ

ГРАНИЦЫ:
- Разработки
- Поселений НАО г. Москвы
- Функциональных зон

ЛИНИИ ГРАДОСТРОИТЕЛЬНОГО РЕГУЛИРОВАНИЯ:

Действующие:
- Красные линии
- Границы технических (охранных) зон инженерных коммуникаций
- Границы водоохранных зон
- Границы прибрежных зон
- Границы береговой полосы
- Границы I пояса санитарной охраны источников питьевого водоснабжения

Предлагаемые к отмене
- Красные линии

Предлагаемые к установлению:
- Красные линии
- Границы технических (охранных) зон инженерных коммуникаций
- Границы полосы отвода железных дорог

84 — Номер участка планируемого размещения объектов

12.0 / 25 — Индекс вида разрешенного использования участка

15 — Максимальная плотность (тыс.кв.м/га)

Максимальная высота застройки (м)

- Границы объектов капитального строительства

ФУНКЦИОНАЛЬНЫЕ ЗОНЫ СПЕЦИАЛИЗИРОВАННОГО НАЗНАЧЕНИЯ:
- Индивидуальной жилой застройки
- Среднеэтажной жилой застройки
- Многоэтажной жилой застройки
- Смешанного общественно-жилого
- Учебно-воспитательного
- Лечебно-оздоровительного
- Спортивно-рекреационного
- Смешанного общественно-рекреационного
- Культурно-просветительского
- Торгово-бытового
- Смешанного размещения общественно-деловых объектов различных подгрупп и видов
- Административно-делового
- Производственного
- Смешанного общественно-производственного
- Сельскохозяйственного
- Жилищно-коммунального
- Специального
- Водных поверхностей

ПЛАН "ГРАНИЦЫ ЗОН ПЛАНИРУЕМОГО РАЗМЕЩЕНИЯ ОБЪЕКТОВ" М 1:2000

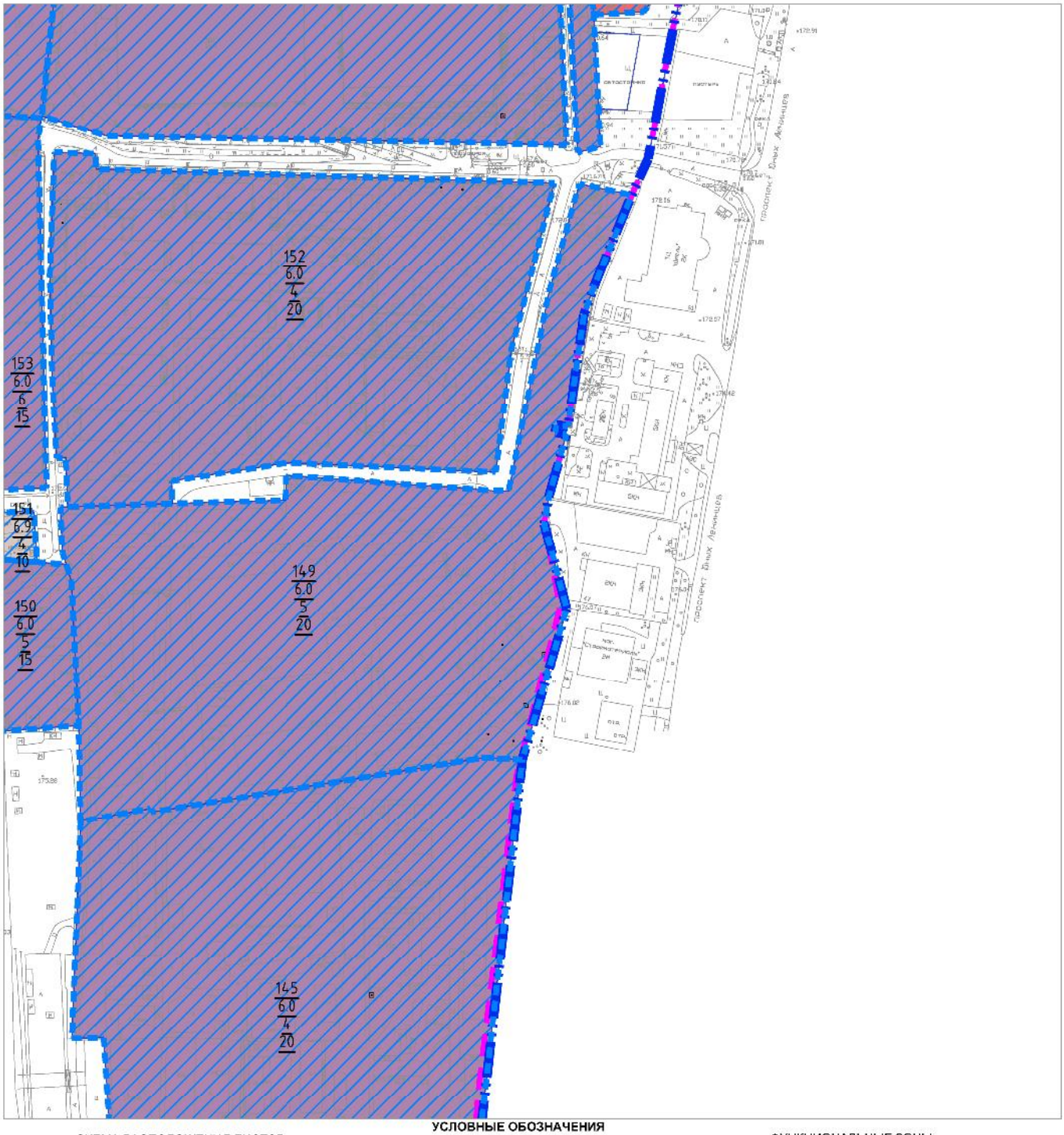

СХЕМА РАСПОЛОЖЕНИЯ ЛИСТОВ

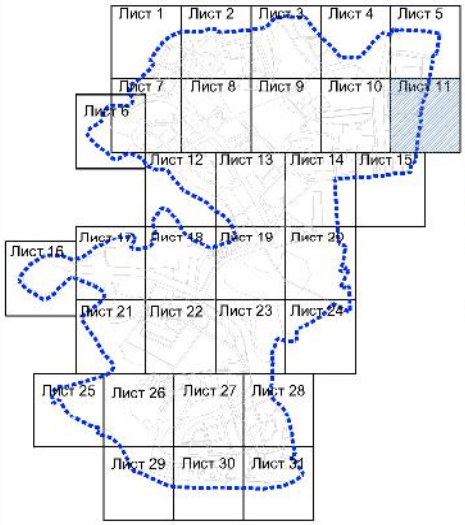

УСЛОВНЫЕ ОБОЗНАЧЕНИЯ

ГРАНИЦЫ:
- Разработки
- Поселений НАО г. Москвы
- Функциональных зон

ЛИНИИ ГРАДОСТРОИТЕЛЬНОГО РЕГУЛИРОВАНИЯ:

Действующие:
- Красные линии
- Границы технических (охранных) зон инженерных коммуникаций
- Границы водоохранных зон
- Границы прибрежных зон
- Границы береговой полосы
- Границы I пояса санитарной охраны источников питьевого водоснабжения

Предлагаемые к отмене
- Красные линии

Предлагаемые к установлению:
- Красные линии
- Границы технических (охранных) зон инженерных коммуникаций
- Границы полосы отвода железных дорог

84 — Номер участка планируемого размещения объектов

12.0 / 25 — Индекс вида разрешенного использования участка

25 — Максимальная плотность (тыс.кв.м/га)

15 — Максимальная высота застройки (м)

- Границы объектов капитального строительства

ФУНКЦИОНАЛЬНЫЕ ЗОНЫ СПЕЦИАЛИЗИРОВАННОГО НАЗНАЧЕНИЯ:
- Индивидуальной жилой застройки
- Среднеэтажной жилой застройки
- Многоэтажной жилой застройки
- Смешанного общественно-жилого
- Учебно-воспитательного
- Лечебно-оздоровительного
- Спортивно-рекреационного
- Смешанного общественно-рекреационного
- Культурно-просветительского
- Торгово-бытового
- Смешанного размещения общественно-деловых объектов различных подгрупп и видов
- Административно-делового
- Производственного
- Смешанного общественно-производственного
- Сельскохозяйственного
- Жилищно-коммунального
- Специального
- Водных поверхностей

ПЛАН "ГРАНИЦЫ ЗОН ПЛАНИРУЕМОГО РАЗМЕЩЕНИЯ ОБЪЕКТОВ" М 1:2000

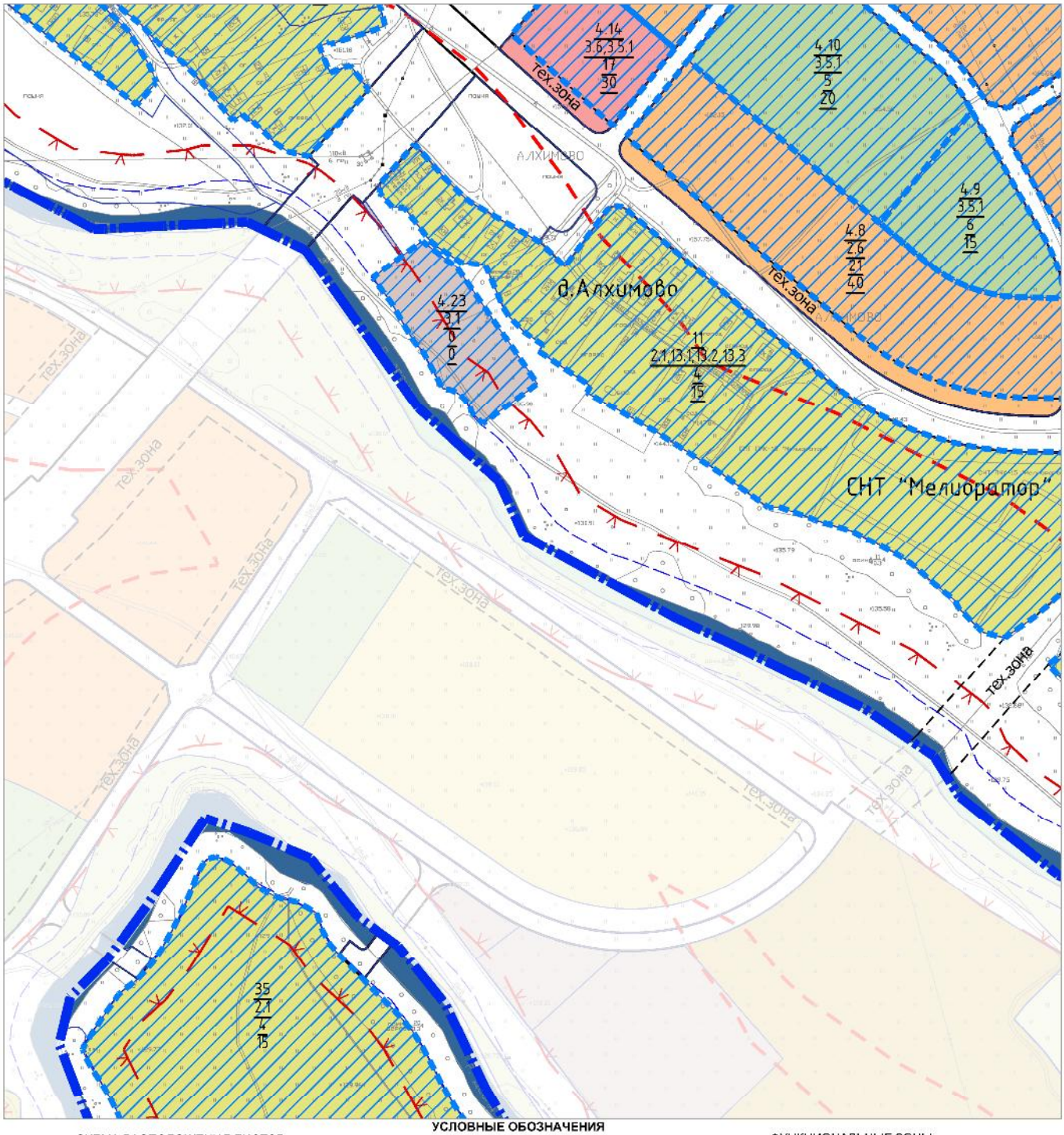

СХЕМА РАСПОЛОЖЕНИЯ ЛИСТОВ

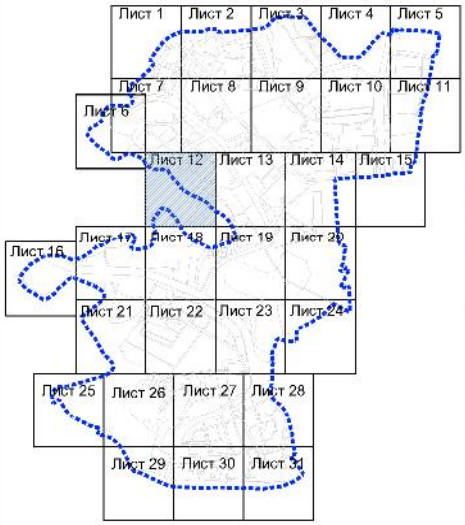

УСЛОВНЫЕ ОБОЗНАЧЕНИЯ

ГРАНИЦЫ:
- Разработки
- Поселений НАО г. Москвы
- Функциональных зон

ЛИНИИ ГРАДОСТРОИТЕЛЬНОГО РЕГУЛИРОВАНИЯ:

Действующие:
- Красные линии
- Границы технических (охранных) зон инженерных коммуникаций
- Границы водоохранных зон
- Границы прибрежных зон
- Границы береговой полосы
- Границы I пояса санитарной охраны источников питьевого водоснабжения

Предлагаемые к отмене
- Красные линии

Предлагаемые к установлению:
- Красные линии
- Границы технических (охранных) зон инженерных коммуникаций
- Границы полосы отвода железных дорог

84 — Номер участка планируемого размещения объектов

12.0 — Индекс вида разрешенного использования участка

25 — Максимальная плотность (тыс.кв.м/га)

15 — Максимальная высота застройки (м)

- Границы объектов капитального строительства

ФУНКЦИОНАЛЬНЫЕ ЗОНЫ СПЕЦИАЛИЗИРОВАННОГО НАЗНАЧЕНИЯ:
- Индивидуальной жилой застройки
- Среднеэтажной жилой застройки
- Многоэтажной жилой застройки
- Смешанного общественно-жилого
- Учебно-воспитательного
- Лечебно-оздоровительного
- Спортивно-рекреационного
- Смешанного общественно-рекреационного
- Культурно-просветительского
- Торгово-бытового
- Смешанного размещения общественно-деловых объектов различных подгрупп и видов
- Административно-делового
- Производственного
- Смешанного общественно-производственного
- Сельскохозяйственного
- Жилищно-коммунального
- Специального
- Водных поверхностей

ПЛАН "ГРАНИЦЫ ЗОН ПЛАНИРУЕМОГО РАЗМЕЩЕНИЯ ОБЪЕКТОВ" М 1:2000

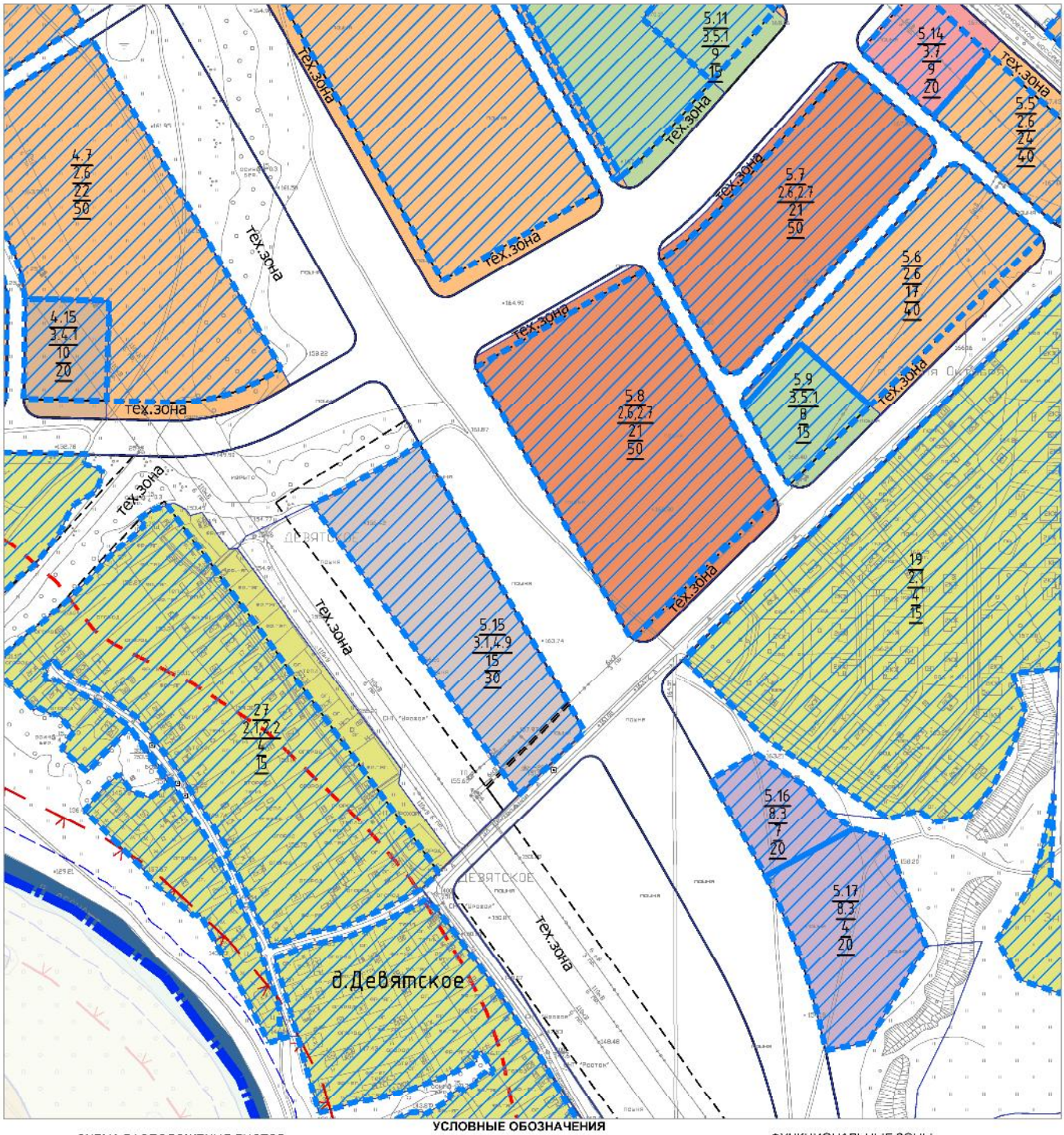

СХЕМА РАСПОЛОЖЕНИЯ ЛИСТОВ

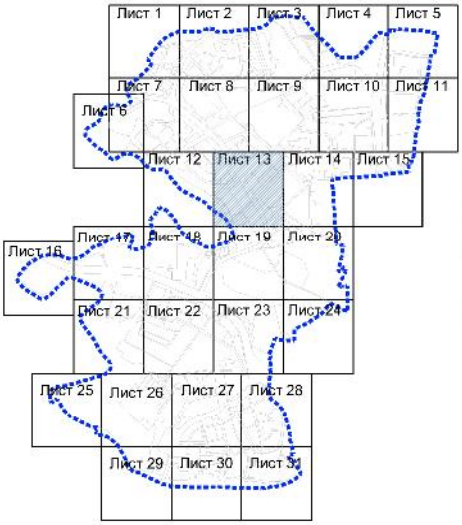

УСЛОВНЫЕ ОБОЗНАЧЕНИЯ

ГРАНИЦЫ:
- Разработки
- Поселений НАО г. Москвы
- Функциональных зон

ЛИНИИ ГРАДОСТРОИТЕЛЬНОГО РЕГУЛИРОВАНИЯ:

Действующие:
- Красные линии
- Границы технических (охранных) зон инженерных коммуникаций
- Границы водоохранных зон
- Границы прибрежных зон
- Границы береговой полосы
- Границы I пояса санитарной охраны источников питьевого водоснабжения

Предлагаемые к отмене
- Красные линии

Предлагаемые к установлению:
- Красные линии
- Границы технических (охранных) зон инженерных коммуникаций
- Границы полосы отвода железных дорог

84 — Номер участка планируемого размещения объектов

12.0 — Индекс вида разрешенного использования участка

25 — Максимальная плотность (тыс.кв.м/га)

15 — Максимальная высота застройки (м)

- Границы объектов капитального строительства

ФУНКЦИОНАЛЬНЫЕ ЗОНЫ СПЕЦИАЛИЗИРОВАННОГО НАЗНАЧЕНИЯ:
- Индивидуальной жилой застройки
- Среднеэтажной жилой застройки
- Многоэтажной жилой застройки
- Смешанного общественно-жилого
- Учебно-воспитательного
- Лечебно-оздоровительного
- Спортивно-рекреационного
- Смешанного общественно-рекреационного
- Культурно-просветительского
- Торгово-бытового
- Смешанного размещения общественно-деловых объектов различных подгрупп и видов
- Административно-делового
- Производственного
- Смешанного общественно-производственного
- Сельскохозяйственного
- Жилищно-коммунального
- Специального
- Водных поверхностей

ПЛАН "ГРАНИЦЫ ЗОН ПЛАНИРУЕМОГО РАЗМЕЩЕНИЯ ОБЪЕКТОВ" М 1:2000

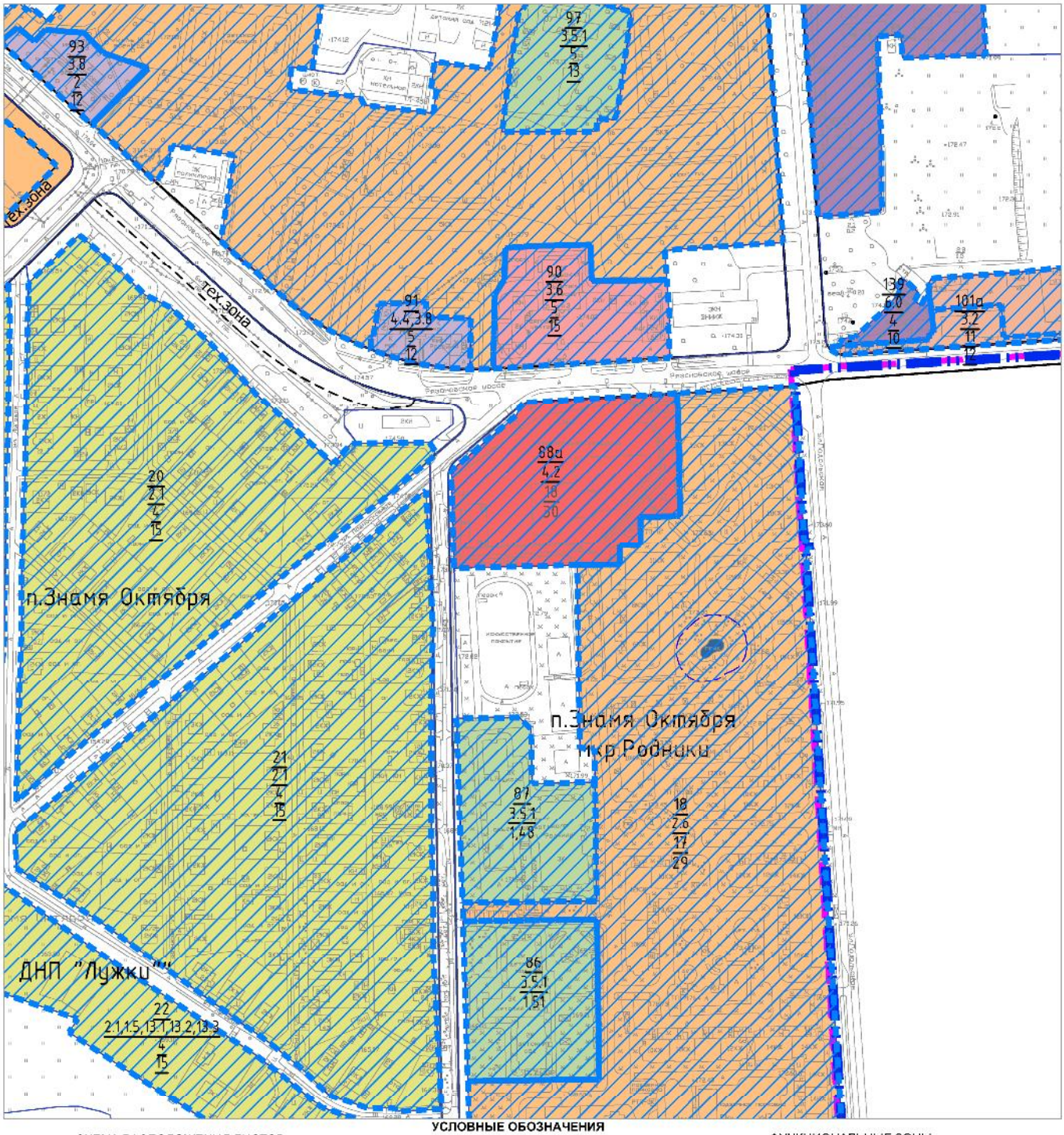

СХЕМА РАСПОЛОЖЕНИЯ ЛИСТОВ

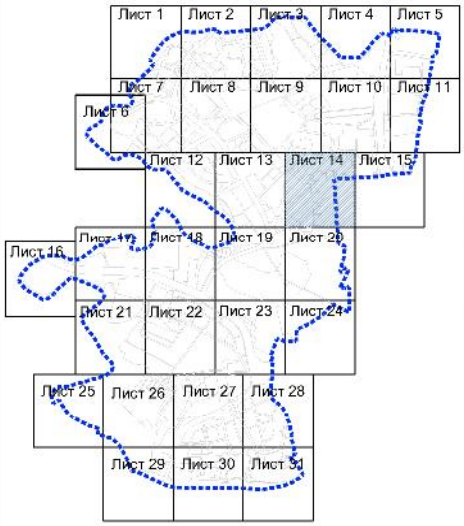

УСЛОВНЫЕ ОБОЗНАЧЕНИЯ

ГРАНИЦЫ:
- Разработки
- Поселений НАО г. Москвы
- Функциональных зон

ЛИНИИ ГРАДОСТРОИТЕЛЬНОГО РЕГУЛИРОВАНИЯ:

Действующие:
- Красные линии
- Границы технических (охранных) зон инженерных коммуникаций
- Границы водоохранных зон
- Границы прибрежных зон
- Границы береговой полосы
- Границы I пояса санитарной охраны источников питьевого водоснабжения

Предлагаемые к отмене
- Красные линии

Предлагаемые к установлению:
- Красные линии
- Границы технических (охранных) зон инженерных коммуникаций
- Границы полосы отвода железных дорог

84 — Номер участка планируемого размещения объектов

12.0 / 25 — Индекс вида разрешенного использования участка

15 — Максимальная плотность (тыс.кв.м/га)

Максимальная высота застройки (м)

- Границы объектов капитального строительства

ФУНКЦИОНАЛЬНЫЕ ЗОНЫ СПЕЦИАЛИЗИРОВАННОГО НАЗНАЧЕНИЯ:
- Индивидуальной жилой застройки
- Среднеэтажной жилой застройки
- Многоэтажной жилой застройки
- Смешанного общественно-жилого
- Учебно-воспитательного
- Лечебно-оздоровительного
- Спортивно-рекреационного
- Смешанного общественно-рекреационного
- Культурно-просветительского
- Торгово-бытового
- Смешанного размещения общественно-деловых объектов различных подгрупп и видов
- Административно-делового
- Производственного
- Смешанного общественно-производственного
- Сельскохозяйственного
- Жилищно-коммунального
- Специального
- Водных поверхностей

ПЛАН "ГРАНИЦЫ ЗОН ПЛАНИРУЕМОГО РАЗМЕЩЕНИЯ ОБЪЕКТОВ" М 1:2000

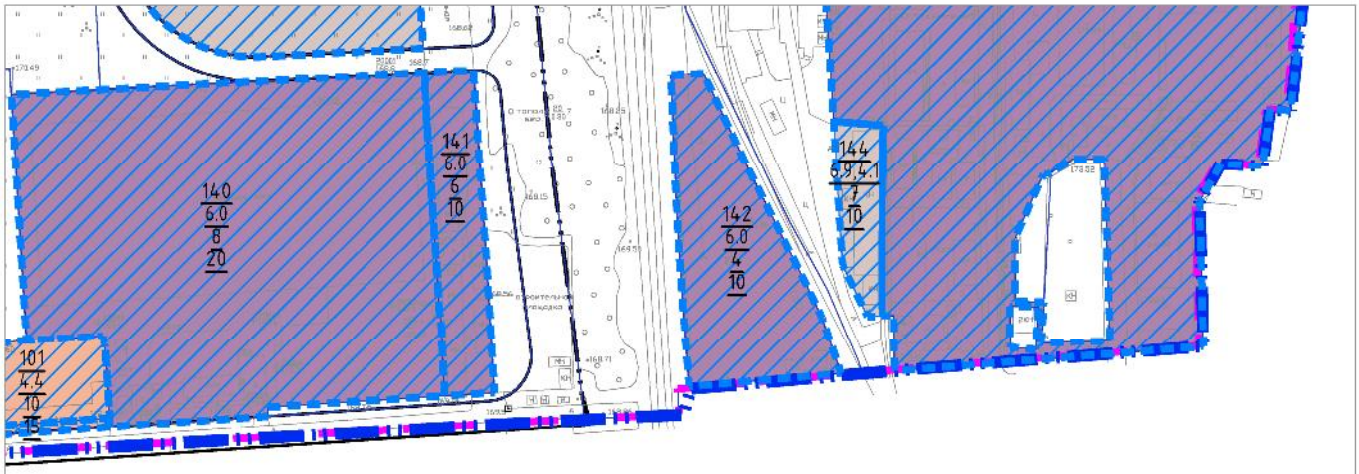

СХЕМА РАСПОЛОЖЕНИЯ ЛИСТОВ

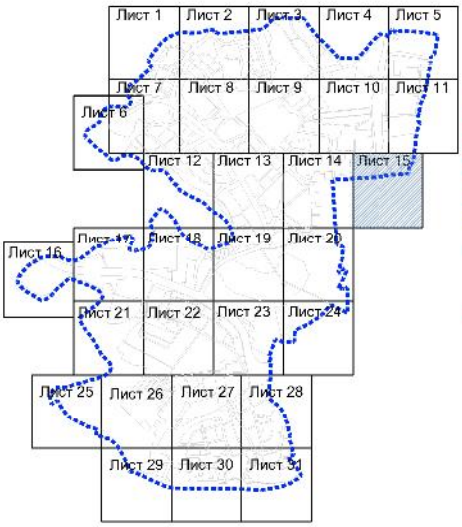

УСЛОВНЫЕ ОБОЗНАЧЕНИЯ

ГРАНИЦЫ:
- Разработки
- Поселений НАО г. Москвы
- Функциональных зон

ЛИНИИ ГРАДОСТРОИТЕЛЬНОГО РЕГУЛИРОВАНИЯ:

Действующие:
- Красные линии
- Границы технических (охранных) зон инженерных коммуникаций
- Границы водоохранных зон
- Границы прибрежных зон
- Границы береговой полосы
- Границы I пояса санитарной охраны источников питьевого водоснабжения

Предлагаемые к отмене
- Красные линии

Предлагаемые к установлению:
- Красные линии
- Границы технических (охранных) зон инженерных коммуникаций
- Границы полосы отвода железных дорог

84 — Номер участка планируемого размещения объектов

12.0 — Индекс вида разрешенного использования участка

25 — Максимальная плотность (тыс.кв.м/га)

15 — Максимальная высота застройки (м)

- Границы объектов капитального строительства

ФУНКЦИОНАЛЬНЫЕ ЗОНЫ СПЕЦИАЛИЗИРОВАННОГО НАЗНАЧЕНИЯ:
- Индивидуальной жилой застройки
- Среднеэтажной жилой застройки
- Многоэтажной жилой застройки
- Смешанного общественно-жилого
- Учебно-воспитательного
- Лечебно-оздоровительного
- Спортивно-рекреационного
- Смешанного общественно-рекреационного
- Культурно-просветительского
- Торгово-бытового
- Смешанного размещения общественно-деловых объектов различных подгрупп и видов Административно-делового
- Производственного
- Смешанного общественно-производственного
- Сельскохозяйственного
- Жилищно-коммунального
- Специального
- Водных поверхностей

ПЛАН "ГРАНИЦЫ ЗОН ПЛАНИРУЕМОГО РАЗМЕЩЕНИЯ ОБЪЕКТОВ" М 1:2000

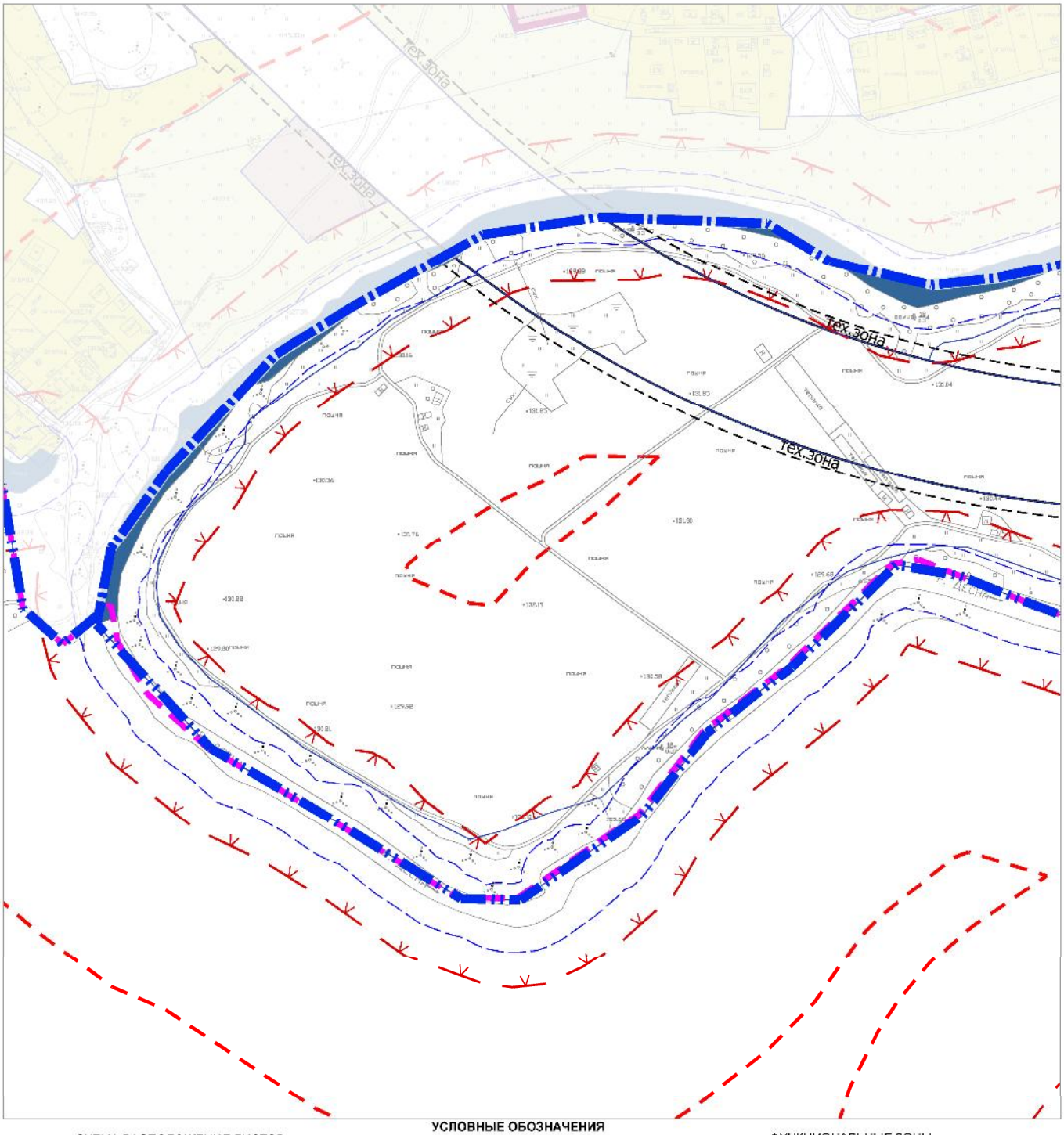

СХЕМА РАСПОЛОЖЕНИЯ ЛИСТОВ

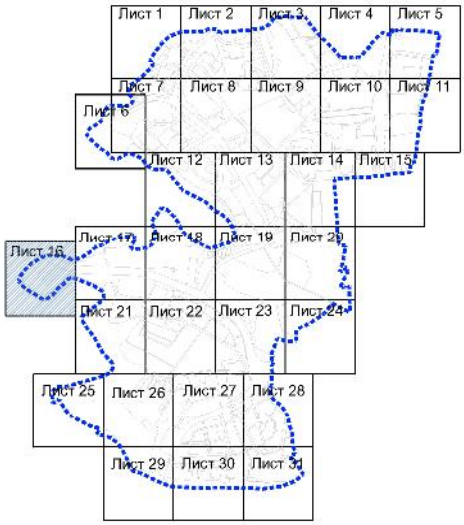

УСЛОВНЫЕ ОБОЗНАЧЕНИЯ

ГРАНИЦЫ:
- Разработки
- Поселений НАО г. Москвы
- Функциональных зон

ЛИНИИ ГРАДОСТРОИТЕЛЬНОГО РЕГУЛИРОВАНИЯ:

Действующие:
- Красные линии
- Границы технических (охранных) зон инженерных коммуникаций
- Границы водоохранных зон
- Границы прибрежных зон
- Границы береговой полосы
- Границы I пояса санитарной охраны источников питьевого водоснабжения

Предлагаемые к отмене
- Красные линии

Предлагаемые к установлению:
- Красные линии
- Границы технических (охранных) зон инженерных коммуникаций
- Границы полосы отвода железных дорог
- 84 — Номер участка планируемого размещения объектов
- 12.0 — Индекс вида разрешенного использования участка
- 25 — Максимальная плотность (тыс.кв.м/га)
- 15 — Максимальная высота застройки (м)
- Границы объектов капитального строительства

ФУНКЦИОНАЛЬНЫЕ ЗОНЫ СПЕЦИАЛИЗИРОВАННОГО НАЗНАЧЕНИЯ:
- Индивидуальной жилой застройки
- Среднеэтажной жилой застройки
- Многоэтажной жилой застройки
- Смешанного общественно-жилого
- Учебно-воспитательного
- Лечебно-оздоровительного
- Спортивно-рекреационного
- Смешанного общественно-рекреационного
- Культурно-просветительского
- Торгово-бытового
- Смешанного размещения общественно-деловых объектов различных подгрупп и видов Административно-делового
- Производственного
- Смешанного общественно-производственного
- Сельскохозяйственного
- Жилищно-коммунального
- Специального
- Водных поверхностей

ПЛАН "ГРАНИЦЫ ЗОН ПЛАНИРУЕМОГО РАЗМЕЩЕНИЯ ОБЪЕКТОВ" М 1:2000

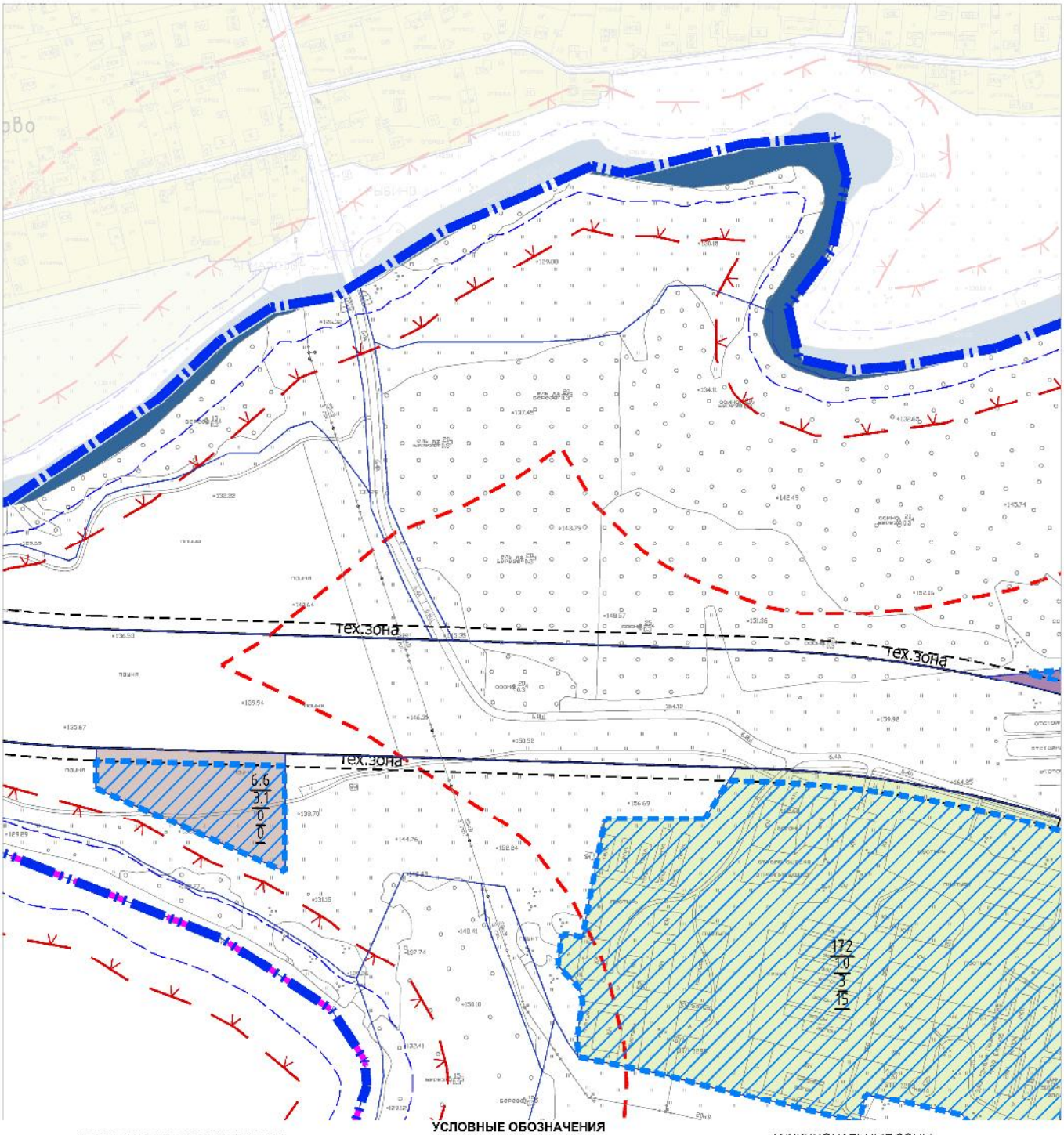

СХЕМА РАСПОЛОЖЕНИЯ ЛИСТОВ

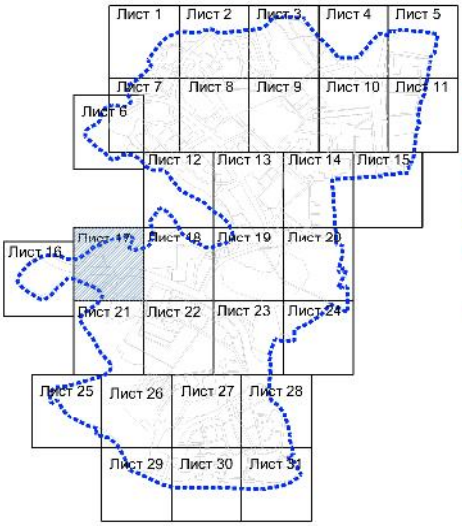

УСЛОВНЫЕ ОБОЗНАЧЕНИЯ

ГРАНИЦЫ:
- Разработки
- Поселений НАО г. Москвы
- Функциональных зон

ЛИНИИ ГРАДОСТРОИТЕЛЬНОГО РЕГУЛИРОВАНИЯ:

Действующие:
- Красные линии
- Границы технических (охранных) зон инженерных коммуникаций
- Границы водоохранных зон
- Границы прибрежных зон
- Границы береговой полосы
- Границы I пояса санитарной охраны источников питьевого водоснабжения

Предлагаемые к отмене
- Красные линии

Предлагаемые к установлению:
- Красные линии
- Границы технических (охранных) зон инженерных коммуникаций
- Границы полосы отвода железных дорог

84 — Номер участка планируемого размещения объектов

12.0 / 25 — Индекс вида разрешенного использования участка

15 — Максимальная плотность (тыс.кв.м/га)

Максимальная высота застройки (м)

- Границы объектов капитального строительства

ФУНКЦИОНАЛЬНЫЕ ЗОНЫ СПЕЦИАЛИЗИРОВАННОГО НАЗНАЧЕНИЯ:
- Индивидуальной жилой застройки
- Среднеэтажной жилой застройки
- Многоэтажной жилой застройки
- Смешанного общественно-жилого
- Учебно-воспитательного
- Лечебно-оздоровительного
- Спортивно-рекреационного
- Смешанного общественно-рекреационного
- Культурно-просветительского
- Торгово-бытового
- Смешанного размещения общественно-деловых объектов различных подгрупп и видов
- Административно-делового
- Производственного
- Смешанного общественно-производственного
- Сельскохозяйственного
- Жилищно-коммунального
- Специального
- Водных поверхностей

ПЛАН "ГРАНИЦЫ ЗОН ПЛАНИРУЕМОГО РАЗМЕЩЕНИЯ ОБЪЕКТОВ" М 1:2000

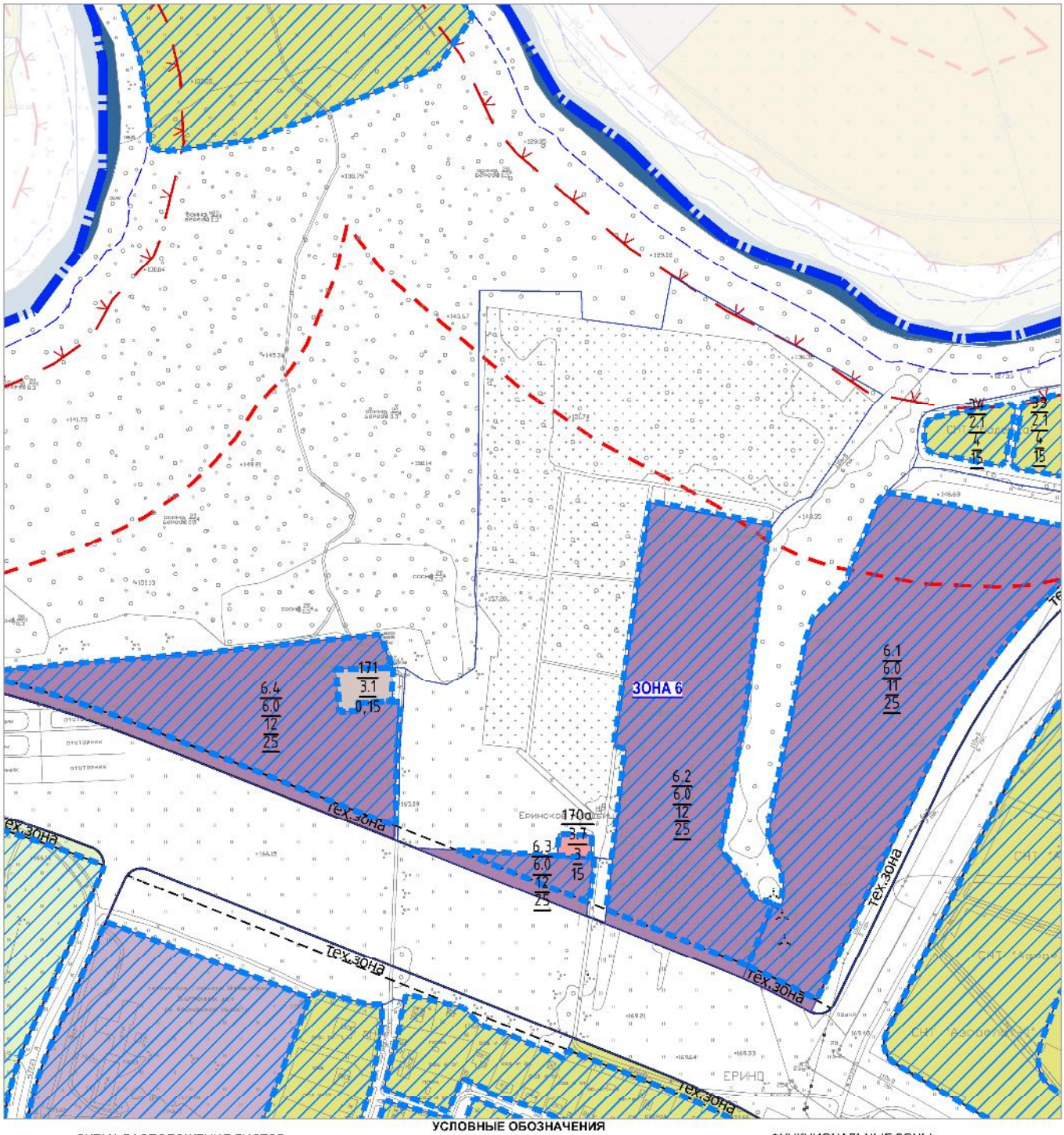

СХЕМА РАСПОЛОЖЕНИЯ ЛИСТОВ

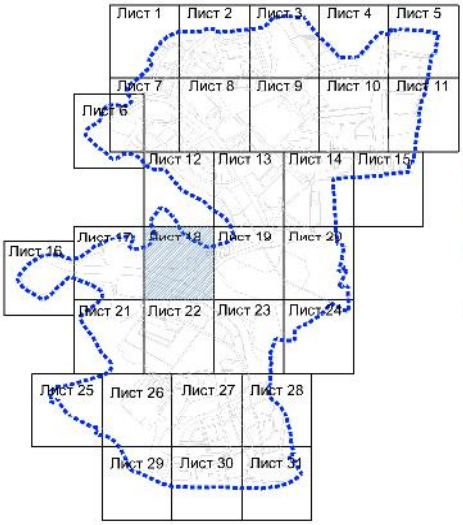

УСЛОВНЫЕ ОБОЗНАЧЕНИЯ

ГРАНИЦЫ:
- Разработки
- Поселений НАО г. Москвы
- Функциональных зон

ЛИНИИ ГРАДОСТРОИТЕЛЬНОГО РЕГУЛИРОВАНИЯ:

Действующие:
- Красные линии
- Границы технических (охранных) зон инженерных коммуникаций
- Границы водоохранных зон
- Границы прибрежных зон
- Границы береговой полосы
- Границы I пояса санитарной охраны источников питьевого водоснабжения

Предлагаемые к отмене
- Красные линии

Предлагаемые к установлению:
- Красные линии
- Границы технических (охранных) зон инженерных коммуникаций
- Границы полосы отвода железных дорог

84 — Номер участка планируемого размещения объектов
12.0 — Индекс вида разрешенного использования участка
25 — Максимальная плотность (тыс.кв.м/га)
15 — Максимальная высота застройки (м)

- Границы объектов капитального строительства

ФУНКЦИОНАЛЬНЫЕ ЗОНЫ СПЕЦИАЛИЗИРОВАННОГО НАЗНАЧЕНИЯ:
- Индивидуальной жилой застройки
- Среднеэтажной жилой застройки
- Многоэтажной жилой застройки
- Смешанного общественно-жилого
- Учебно-воспитательного
- Лечебно-оздоровительного
- Спортивно-рекреационного
- Смешанного общественно-рекреационного
- Культурно-просветительского
- Торгово-бытового
- Смешанного размещения общественно-деловых объектов различных подгрупп и видов
- Административно-делового
- Производственного
- Смешанного общественно-производственного
- Сельскохозяйственного
- Жилищно-коммунального
- Специального
- Водных поверхностей

ПЛАН "ГРАНИЦЫ ЗОН ПЛАНИРУЕМОГО РАЗМЕЩЕНИЯ ОБЪЕКТОВ" М 1:2000

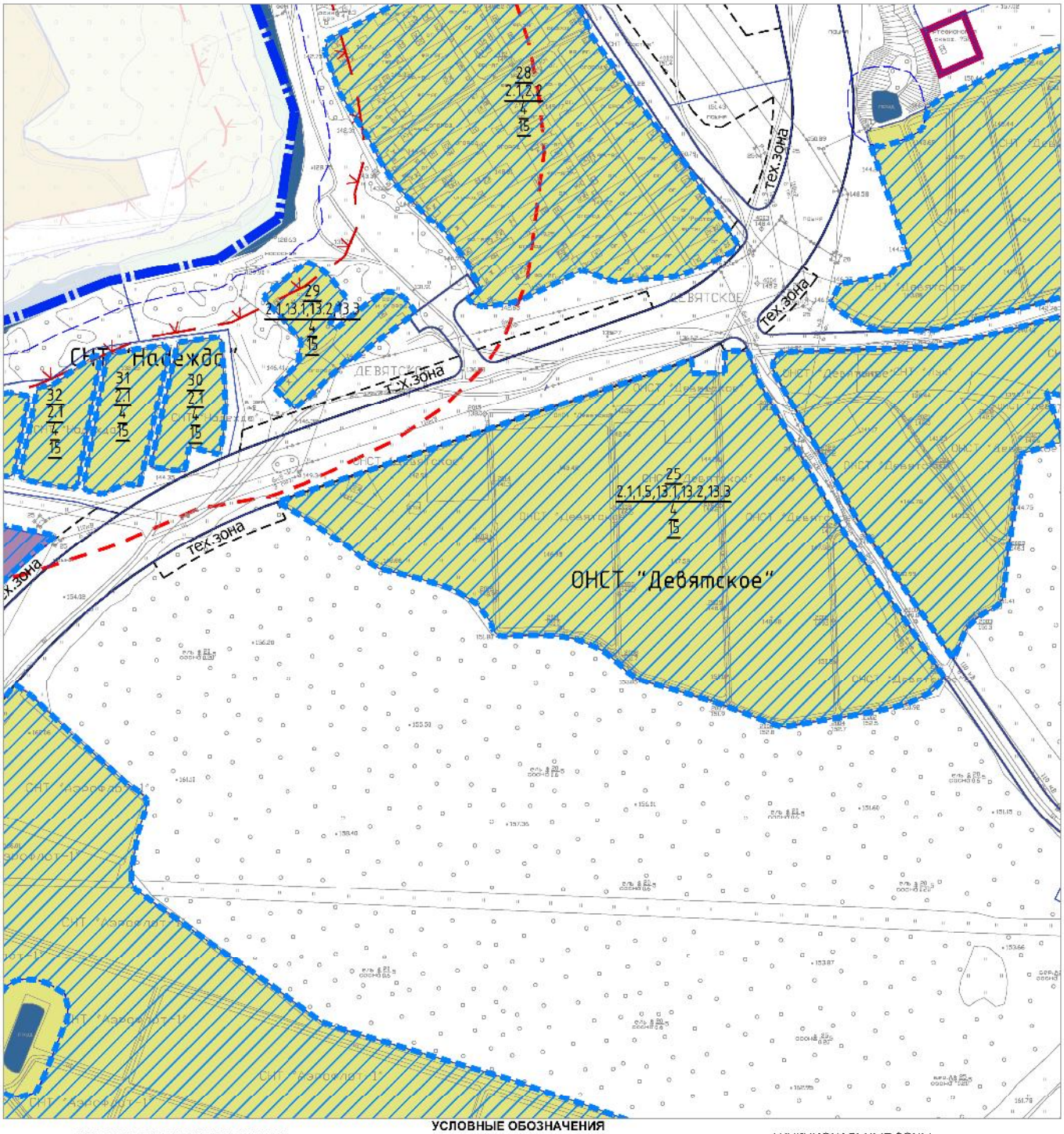

СХЕМА РАСПОЛОЖЕНИЯ ЛИСТОВ

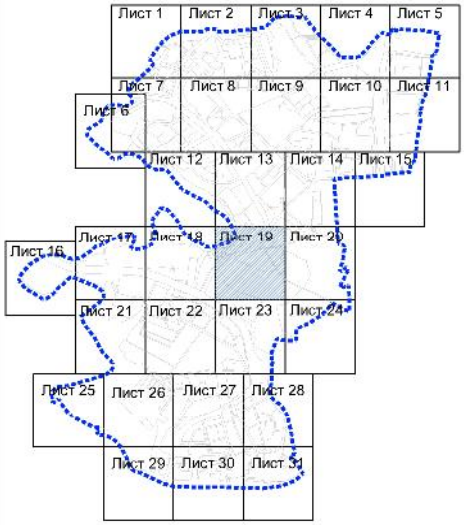

УСЛОВНЫЕ ОБОЗНАЧЕНИЯ

ГРАНИЦЫ:
- Разработки
- Поселений НАО г. Москвы
- Функциональных зон

ЛИНИИ ГРАДОСТРОИТЕЛЬНОГО РЕГУЛИРОВАНИЯ:

Действующие:
- Красные линии
- Границы технических (охранных) зон инженерных коммуникаций
- Границы водоохранных зон
- Границы прибрежных зон
- Границы береговой полосы
- Границы I пояса санитарной охраны источников питьевого водоснабжения

Предлагаемые к отмене
- Красные линии

Предлагаемые к установлению:
- Красные линии
- Границы технических (охранных) зон инженерных коммуникаций
- Границы полосы отвода железных дорог

84 — Номер участка планируемого размещения объектов

12.0 / 25 — Индекс вида разрешенного использования участка

15 — Максимальная плотность (тыс.кв.м/га)

Максимальная высота застройки (м)

- Границы объектов капитального строительства

ФУНКЦИОНАЛЬНЫЕ ЗОНЫ СПЕЦИАЛИЗИРОВАННОГО НАЗНАЧЕНИЯ:
- Индивидуальной жилой застройки
- Среднеэтажной жилой застройки
- Многоэтажной жилой застройки
- Смешанного общественно-жилого
- Учебно-воспитательного
- Лечебно-оздоровительного
- Спортивно-рекреационного
- Смешанного общественно-рекреационного
- Культурно-просветительского
- Торгово-бытового
- Смешанного размещения общественно-деловых объектов различных подгрупп и видов
- Административно-делового
- Производственного
- Смешанного общественно-производственного
- Сельскохозяйственного
- Жилищно-коммунального
- Специального
- Водных поверхностей

ПЛАН "ГРАНИЦЫ ЗОН ПЛАНИРУЕМОГО РАЗМЕЩЕНИЯ ОБЪЕКТОВ" М 1:2000

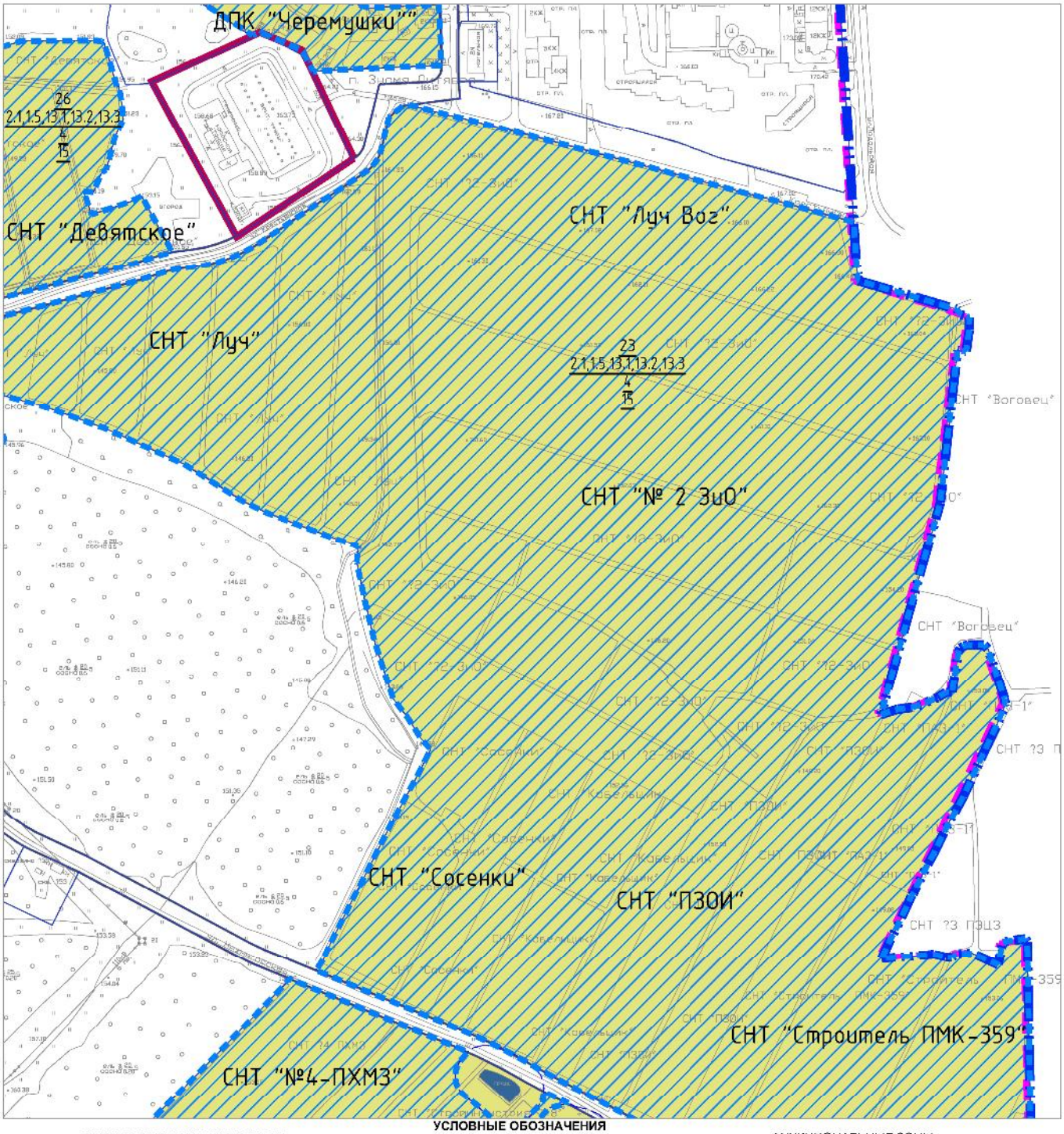

СХЕМА РАСПОЛОЖЕНИЯ ЛИСТОВ

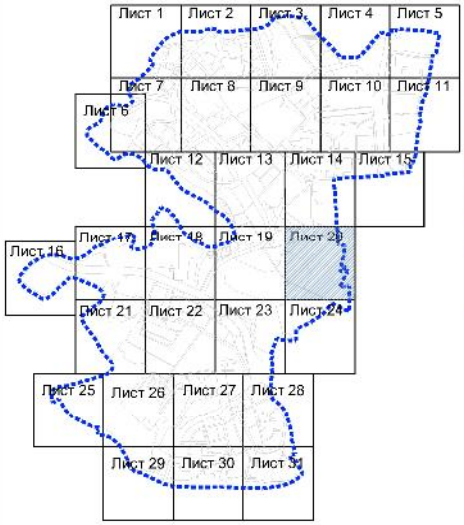

УСЛОВНЫЕ ОБОЗНАЧЕНИЯ

ГРАНИЦЫ:
- Разработки
- Поселений НАО г. Москвы
- Функциональных зон

ЛИНИИ ГРАДОСТРОИТЕЛЬНОГО РЕГУЛИРОВАНИЯ:

Действующие:
- Красные линии
- Границы технических (охранных) зон инженерных коммуникаций
- Границы водоохранных зон
- Границы прибрежных зон
- Границы береговой полосы
- Границы I пояса санитарной охраны источников питьевого водоснабжения

Предлагаемые к отмене
- Красные линии

Предлагаемые к установлению:
- Красные линии
- Границы технических (охранных) зон инженерных коммуникаций
- Границы полосы отвода железных дорог

84 — Номер участка планируемого размещения объектов

12.0 — Индекс вида разрешенного использования участка

25 — Максимальная плотность (тыс.кв.м/га)

15 — Максимальная высота застройки (м)

- Границы объектов капитального строительства

ФУНКЦИОНАЛЬНЫЕ ЗОНЫ СПЕЦИАЛИЗИРОВАННОГО НАЗНАЧЕНИЯ:
- Индивидуальной жилой застройки
- Среднеэтажной жилой застройки
- Многоэтажной жилой застройки
- Смешанного общественно-жилого
- Учебно-воспитательного
- Лечебно-оздоровительного
- Спортивно-рекреационного
- Смешанного общественно-рекреационного
- Культурно-просветительского
- Торгово-бытового
- Смешанного размещения общественно-деловых объектов различных подгрупп и видов
- Административно-делового
- Производственного
- Смешанного общественно-производственного
- Сельскохозяйственного
- Жилищно-коммунального
- Специального
- Водных поверхностей

ПЛАН "ГРАНИЦЫ ЗОН ПЛАНИРУЕМОГО РАЗМЕЩЕНИЯ ОБЪЕКТОВ" М 1:2000

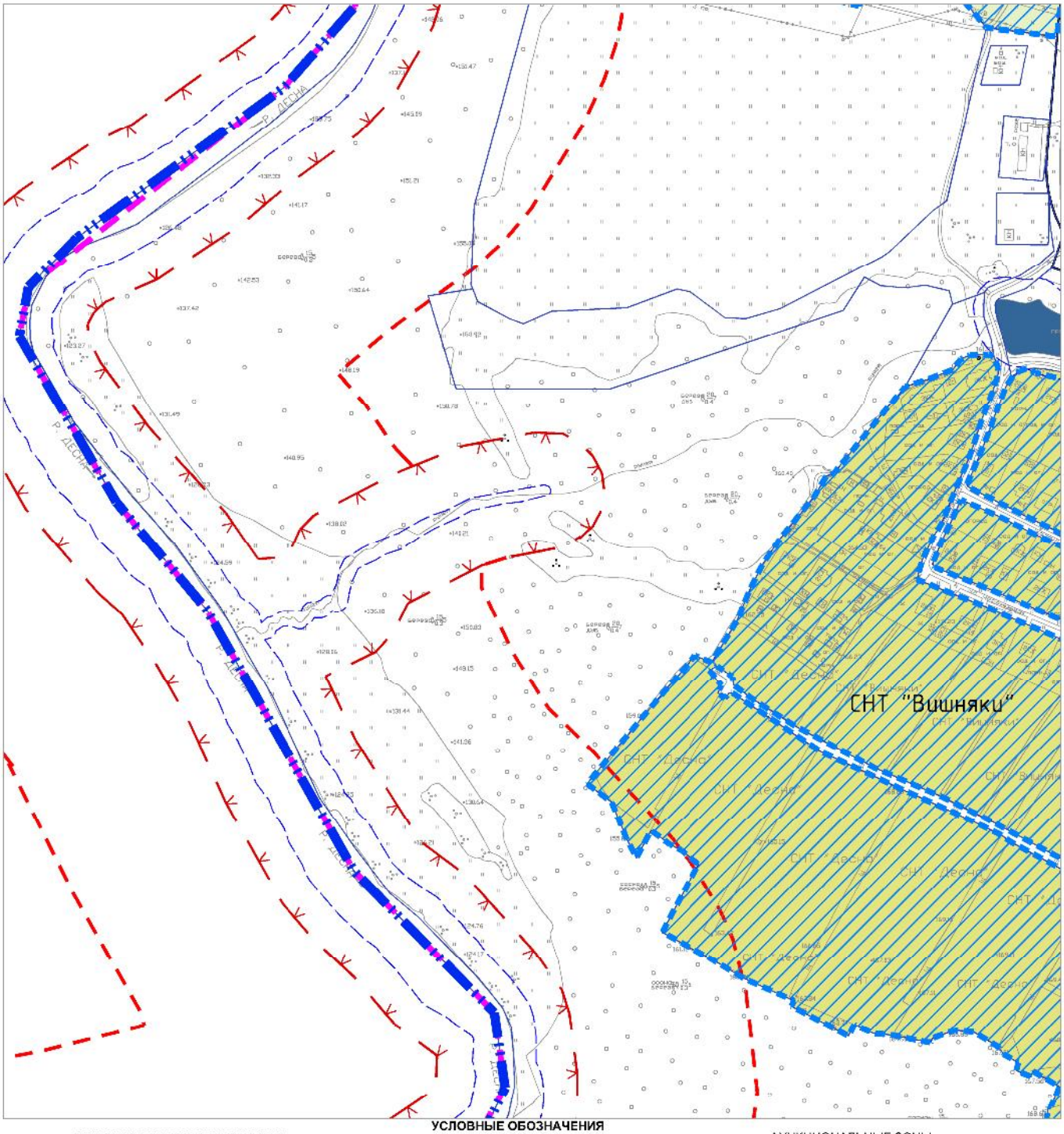

СХЕМА РАСПОЛОЖЕНИЯ ЛИСТОВ

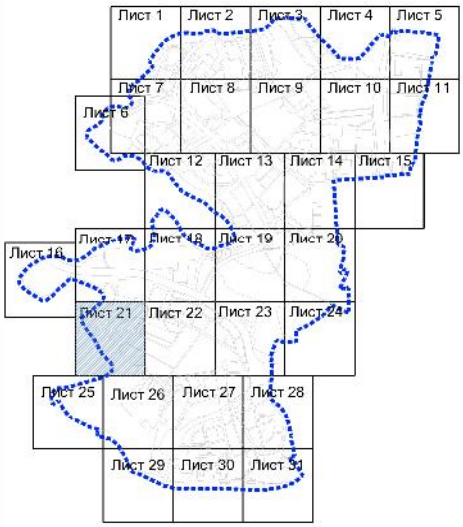

УСЛОВНЫЕ ОБОЗНАЧЕНИЯ

ГРАНИЦЫ:
- Разработки
- Поселений НАО г. Москвы
- Функциональных зон

ЛИНИИ ГРАДОСТРОИТЕЛЬНОГО РЕГУЛИРОВАНИЯ:

Действующие:
- Красные линии
- Границы технических (охранных) зон инженерных коммуникаций
- Границы водоохранных зон
- Границы прибрежных зон
- Границы береговой полосы
- Границы I пояса санитарной охраны источников питьевого водоснабжения

Предлагаемые к отмене
- Красные линии

Предлагаемые к установлению:
- Красные линии
- Границы технических (охранных) зон инженерных коммуникаций
- Границы полосы отвода железных дорог

84 — Номер участка планируемого размещения объектов

12.0 — Индекс вида разрешенного использования участка

25 — Максимальная плотность (тыс.кв.м/га)

15 — Максимальная высота застройки (м)

- Границы объектов капитального строительства

ФУНКЦИОНАЛЬНЫЕ ЗОНЫ СПЕЦИАЛИЗИРОВАННОГО НАЗНАЧЕНИЯ:
- Индивидуальной жилой застройки
- Среднеэтажной жилой застройки
- Многоэтажной жилой застройки
- Смешанного общественно-жилого
- Учебно-воспитательного
- Лечебно-оздоровительного
- Спортивно-рекреационного
- Смешанного общественно-рекреационного
- Культурно-просветительского
- Торгово-бытового
- Смешанного размещения общественно-деловых объектов различных подгрупп и видов
- Административно-делового
- Производственного
- Смешанного общественно-производственного
- Сельскохозяйственного
- Жилищно-коммунального
- Специального
- Водных поверхностей

ПЛАН "ГРАНИЦЫ ЗОН ПЛАНИРУЕМОГО РАЗМЕЩЕНИЯ ОБЪЕКТОВ" М 1:2000

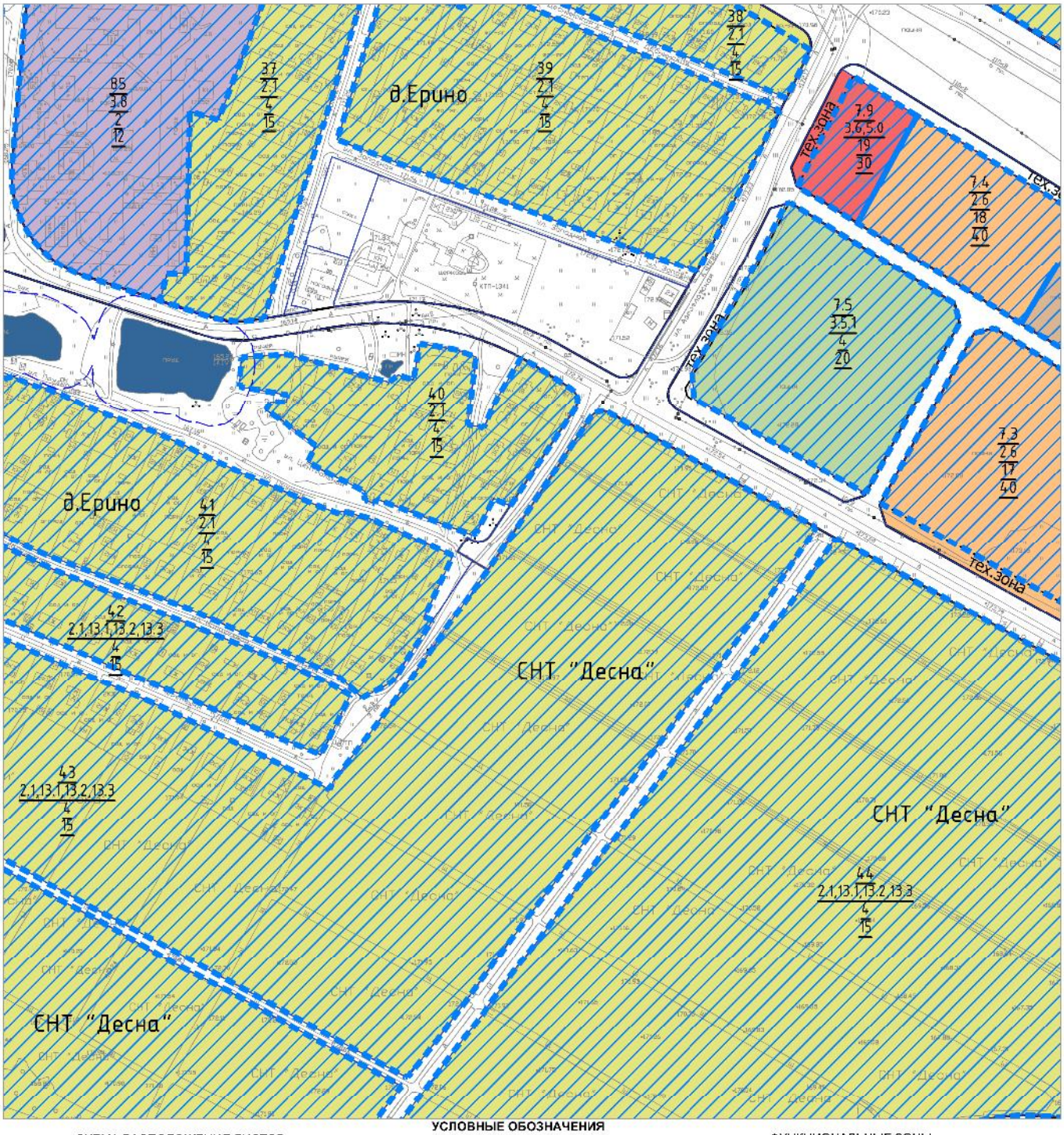

СХЕМА РАСПОЛОЖЕНИЯ ЛИСТОВ

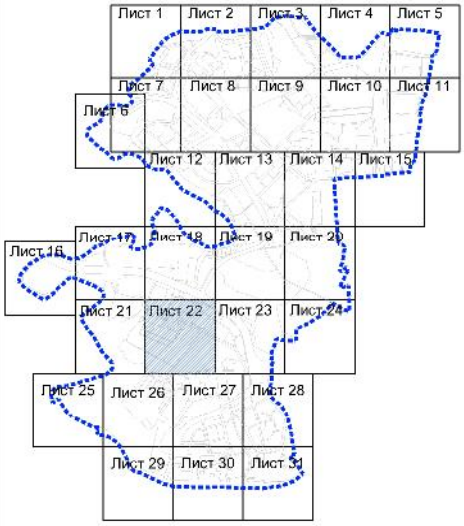

УСЛОВНЫЕ ОБОЗНАЧЕНИЯ

ГРАНИЦЫ:

- Разработки
- Поселений НАО г. Москвы
- Функциональных зон

ЛИНИИ ГРАДОСТРОИТЕЛЬНОГО РЕГУЛИРОВАНИЯ:

Действующие:

- Красные линии
- Границы технических (охранных) зон инженерных коммуникаций
- Границы водоохранных зон
- Границы прибрежных зон
- Границы береговой полосы
- Границы I пояса санитарной охраны источников питьевого водоснабжения

Предлагаемые к отмене

- Красные линии

Предлагаемые к установлению:

- Красные линии
- Границы технических (охранных) зон инженерных коммуникаций
- Границы полосы отвода железных дорог

84 — Номер участка планируемого размещения объектов

12.0 — Индекс вида разрешенного использования участка

25 — Максимальная плотность (тыс.кв.м/га)

15 — Максимальная высота застройки (м)

- Границы объектов капитального строительства

ФУНКЦИОНАЛЬНЫЕ ЗОНЫ СПЕЦИАЛИЗИРОВАННОГО НАЗНАЧЕНИЯ:

- Индивидуальной жилой застройки
- Среднеэтажной жилой застройки
- Многоэтажной жилой застройки
- Смешанного общественно-жилого
- Учебно-воспитательного
- Лечебно-оздоровительного
- Спортивно-рекреационного
- Смешанного общественно-рекреационного
- Культурно-просветительского
- Торгово-бытового
- Смешанного размещения общественно-деловых объектов различных подгрупп и видов
- Административно-делового
- Производственного
- Смешанного общественно-производственного
- Сельскохозяйственного
- Жилищно-коммунального
- Специального
- Водных поверхностей

ПЛАН "ГРАНИЦЫ ЗОН ПЛАНИРУЕМОГО РАЗМЕЩЕНИЯ ОБЪЕКТОВ" М 1:2000

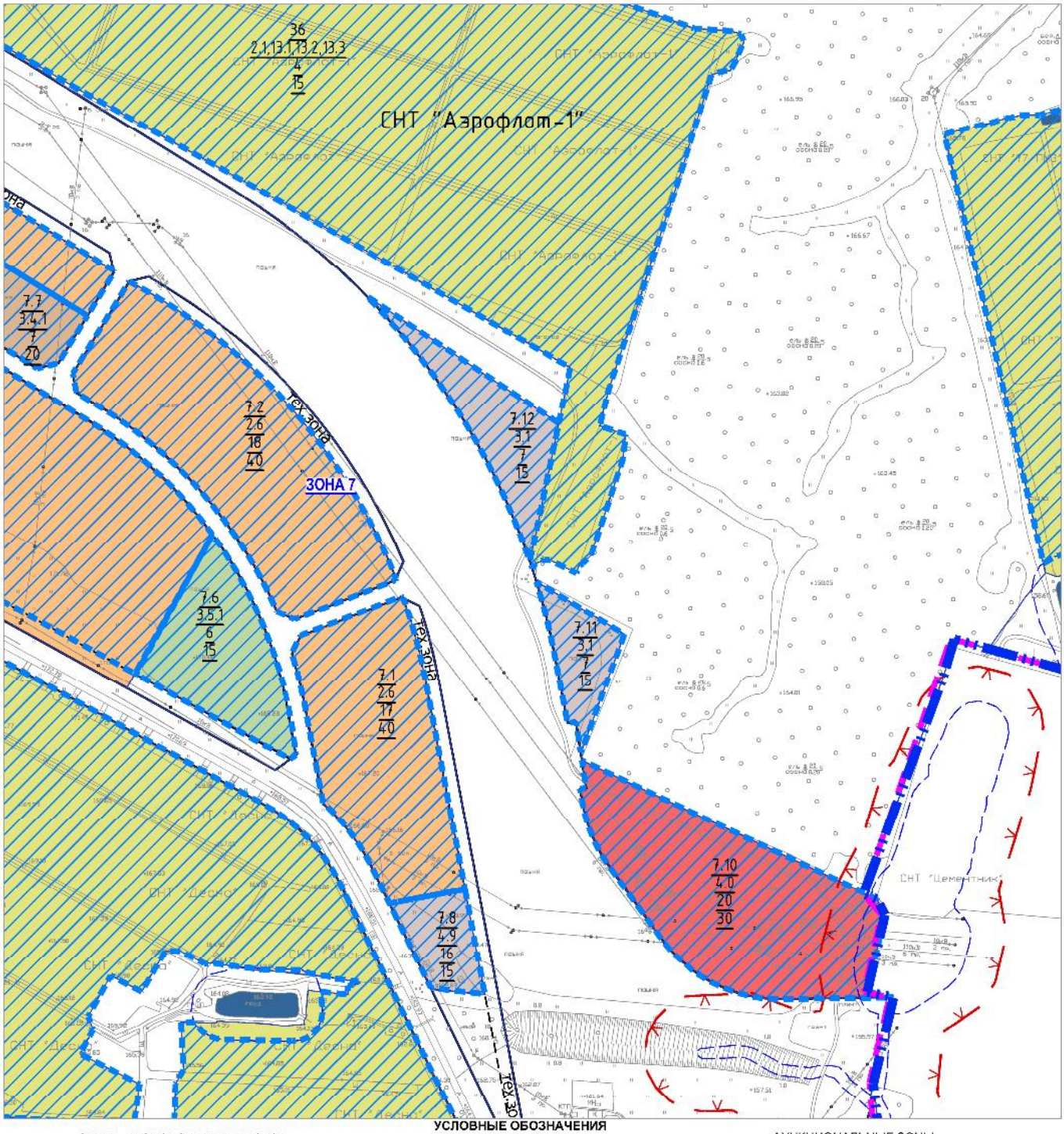

СХЕМА РАСПОЛОЖЕНИЯ ЛИСТОВ

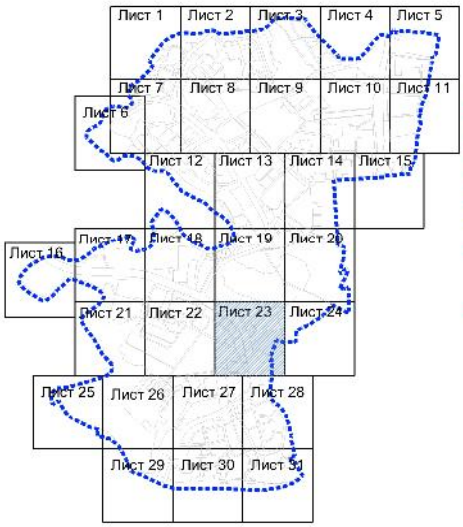

УСЛОВНЫЕ ОБОЗНАЧЕНИЯ

ГРАНИЦЫ:
- Разработки
- Поселений НАО г. Москвы
- Функциональных зон

ЛИНИИ ГРАДОСТРОИТЕЛЬНОГО РЕГУЛИРОВАНИЯ:

Действующие:
- Красные линии
- Границы технических (охранных) зон инженерных коммуникаций
- Границы водоохранных зон
- Границы прибрежных зон
- Границы береговой полосы
- Границы I пояса санитарной охраны источников питьевого водоснабжения

Предлагаемые к отмене
- Красные линии

Предлагаемые к установлению:
- Красные линии
- Границы технических (охранных) зон инженерных коммуникаций
- Границы полосы отвода железных дорог

84 — Номер участка планируемого размещения объектов

12.0 — Индекс вида разрешенного использования участка

25 — Максимальная плотность (тыс.кв.м/га)

15 — Максимальная высота застройки (м)

- Границы объектов капитального строительства

ФУНКЦИОНАЛЬНЫЕ ЗОНЫ СПЕЦИАЛИЗИРОВАННОГО НАЗНАЧЕНИЯ:
- Индивидуальной жилой застройки
- Среднеэтажной жилой застройки
- Многоэтажной жилой застройки
- Смешанного общественно-жилого
- Учебно-воспитательного
- Лечебно-оздоровительного
- Спортивно-рекреационного
- Смешанного общественно-рекреационного
- Культурно-просветительского
- Торгово-бытового
- Смешанного размещения общественно-деловых объектов различных подгрупп и видов Административно-делового
- Производственного
- Смешанного общественно-производственного
- Сельскохозяйственного
- Жилищно-коммунального
- Специального
- Водных поверхностей

ПЛАН "ГРАНИЦЫ ЗОН ПЛАНИРУЕМОГО РАЗМЕЩЕНИЯ ОБЪЕКТОВ" М 1:2000

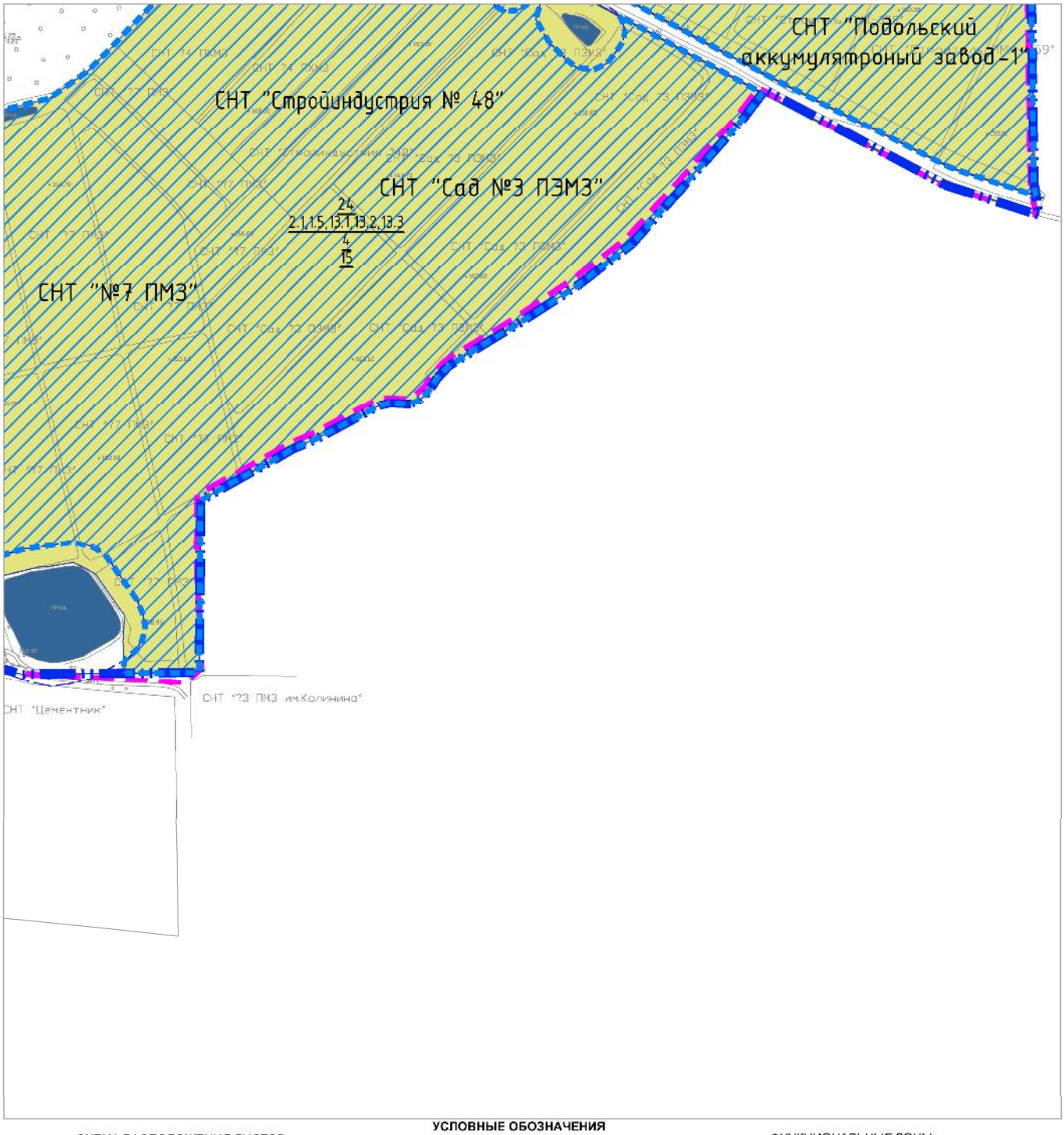

СХЕМА РАСПОЛОЖЕНИЯ ЛИСТОВ

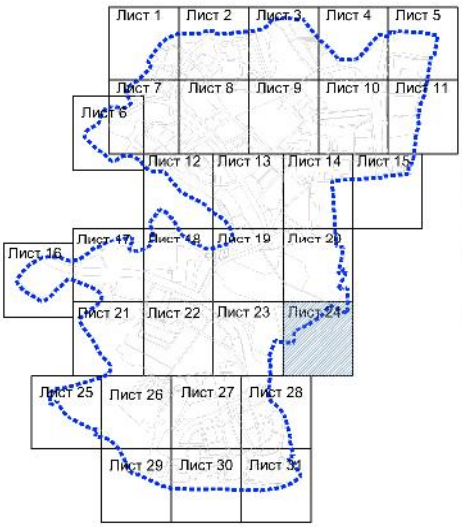

УСЛОВНЫЕ ОБОЗНАЧЕНИЯ

ГРАНИЦЫ:
- Разработки
- Поселений НАО г. Москвы
- Функциональных зон

ЛИНИИ ГРАДОСТРОИТЕЛЬНОГО РЕГУЛИРОВАНИЯ:

Действующие:
- Красные линии
- Границы технических (охранных) зон инженерных коммуникаций
- Границы водоохранных зон
- Границы прибрежных зон
- Границы береговой полосы
- Границы I пояса санитарной охраны источников питьевого водоснабжения

Предлагаемые к отмене
- Красные линии

Предлагаемые к установлению:
- Красные линии
- Границы технических (охранных) зон инженерных коммуникаций
- Границы полосы отвода железных дорог

84 — Номер участка планируемого размещения объектов

12.0 / 25 — Индекс вида разрешенного использования участка

15 — Максимальная плотность (тыс.кв.м/га)

Максимальная высота застройки (м)

- Границы объектов капитального строительства

ФУНКЦИОНАЛЬНЫЕ ЗОНЫ СПЕЦИАЛИЗИРОВАННОГО НАЗНАЧЕНИЯ:
- Индивидуальной жилой застройки
- Среднеэтажной жилой застройки
- Многоэтажной жилой застройки
- Смешанного общественно-жилого
- Учебно-воспитательного
- Лечебно-оздоровительного
- Спортивно-рекреационного
- Смешанного общественно-рекреационного
- Культурно-просветительского
- Торгово-бытового
- Смешанного размещения общественно-деловых объектов различных подгрупп и видов
- Административно-делового
- Производственного
- Смешанного общественно-производственного
- Сельскохозяйственного
- Жилищно-коммунального
- Специального
- Водных поверхностей

ПЛАН "ГРАНИЦЫ ЗОН ПЛАНИРУЕМОГО РАЗМЕЩЕНИЯ ОБЪЕКТОВ" М 1:2000

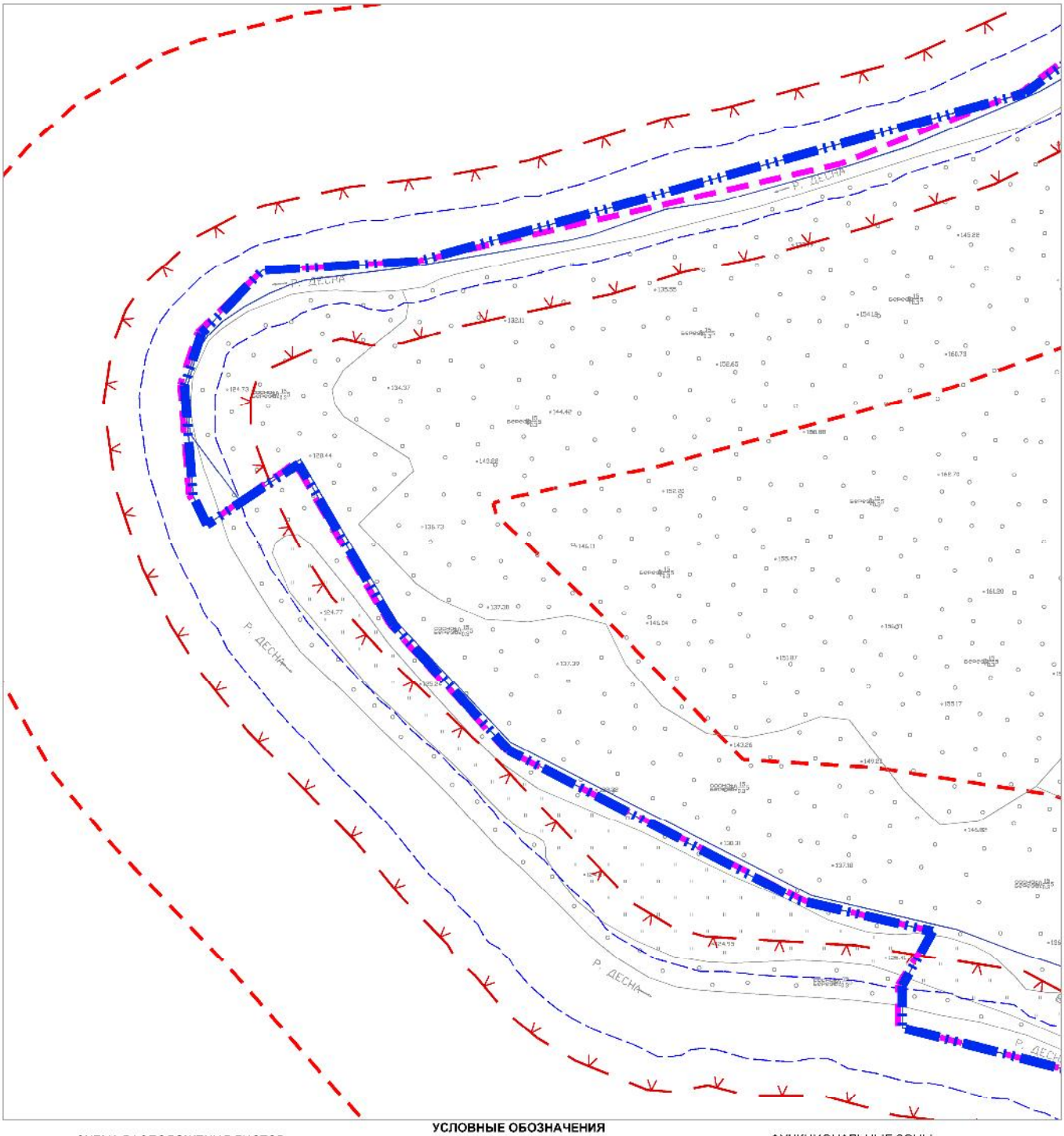

СХЕМА РАСПОЛОЖЕНИЯ ЛИСТОВ

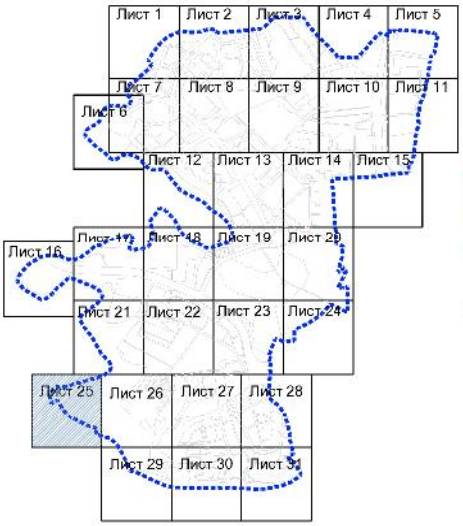

УСЛОВНЫЕ ОБОЗНАЧЕНИЯ

ГРАНИЦЫ:

- Разработки
- Поселений НАО г. Москвы
- Функциональных зон

ЛИНИИ ГРАДОСТРОИТЕЛЬНОГО РЕГУЛИРОВАНИЯ:

Действующие:

- Красные линии
- Границы технических (охранных) зон инженерных коммуникаций
- Границы водоохранных зон
- Границы прибрежных зон
- Границы береговой полосы
- Границы I пояса санитарной охраны источников питьевого водоснабжения

Предлагаемые к отмене

- Красные линии

Предлагаемые к установлению:

- Красные линии
- Границы технических (охранных) зон инженерных коммуникаций
- Границы полосы отвода железных дорог

84 — Номер участка планируемого размещения объектов

12.0 — Индекс вида разрешенного использования участка

25 — Максимальная плотность (тыс.кв.м/га)

15 — Максимальная высота застройки (м)

- Границы объектов капитального строительства

ФУНКЦИОНАЛЬНЫЕ ЗОНЫ СПЕЦИАЛИЗИРОВАННОГО НАЗНАЧЕНИЯ:

- Индивидуальной жилой застройки
- Среднеэтажной жилой застройки
- Многоэтажной жилой застройки
- Смешанного общественно-жилого
- Учебно-воспитательного
- Лечебно-оздоровительного
- Спортивно-рекреационного
- Смешанного общественно-рекреационного
- Культурно-просветительского
- Торгово-бытового
- Смешанного размещения общественно-деловых объектов различных подгрупп и видов
- Административно-делового
- Производственного
- Смешанного общественно-производственного
- Сельскохозяйственного
- Жилищно-коммунального
- Специального
- Водных поверхностей

ПЛАН "ГРАНИЦЫ ЗОН ПЛАНИРУЕМОГО РАЗМЕЩЕНИЯ ОБЪЕКТОВ" М 1:2000

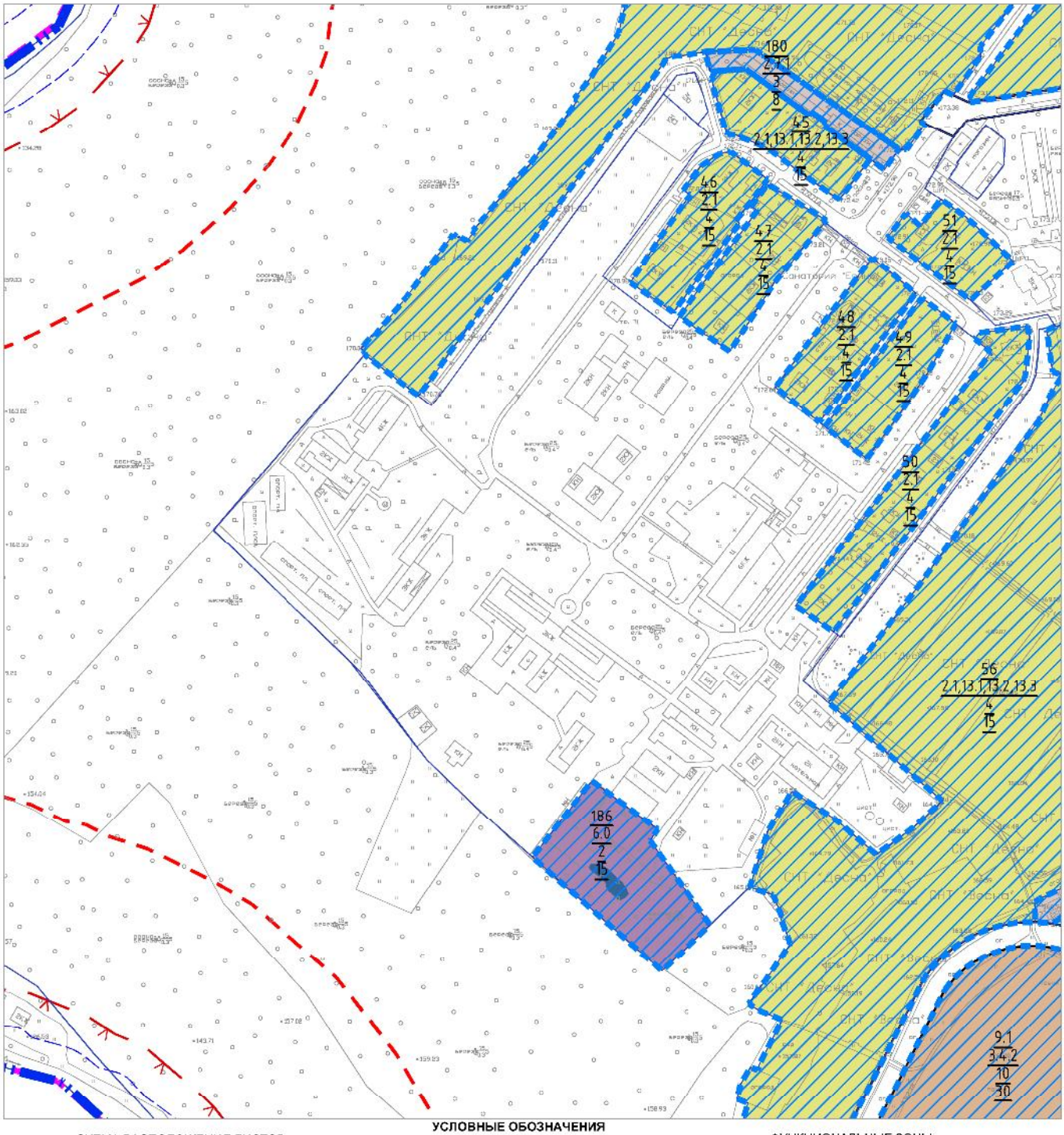

СХЕМА РАСПОЛОЖЕНИЯ ЛИСТОВ

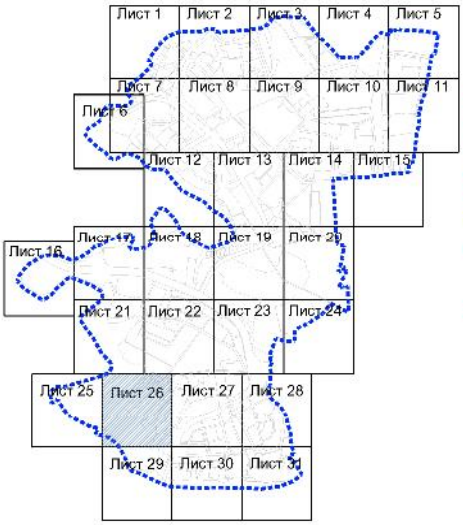

УСЛОВНЫЕ ОБОЗНАЧЕНИЯ

ГРАНИЦЫ:
- Разработки
- Поселений НАО г. Москвы
- Функциональных зон

ЛИНИИ ГРАДОСТРОИТЕЛЬНОГО РЕГУЛИРОВАНИЯ:

Действующие:
- Красные линии
- Границы технических (охранных) зон инженерных коммуникаций
- Границы водоохранных зон
- Границы прибрежных зон
- Границы береговой полосы
- Границы I пояса санитарной охраны источников питьевого водоснабжения

Предлагаемые к отмене
- Красные линии

Предлагаемые к установлению:
- Красные линии
- Границы технических (охранных) зон инженерных коммуникаций
- Границы полосы отвода железных дорог

84 / 12.0 / 25 / 15
- Номер участка планируемого размещения объектов
- Индекс вида разрешенного использования участка
- Максимальная плотность (тыс.кв.м/га)
- Максимальная высота застройки (м)

- Границы объектов капитального строительства

ФУНКЦИОНАЛЬНЫЕ ЗОНЫ СПЕЦИАЛИЗИРОВАННОГО НАЗНАЧЕНИЯ:
- Индивидуальной жилой застройки
- Среднеэтажной жилой застройки
- Многоэтажной жилой застройки
- Смешанного общественно-жилого
- Учебно-воспитательного
- Лечебно-оздоровительного
- Спортивно-рекреационного
- Смешанного общественно-рекреационного
- Культурно-просветительского
- Торгово-бытового
- Смешанного размещения общественно-деловых объектов различных подгрупп и видов
- Административно-делового
- Производственного
- Смешанного общественно-производственного
- Сельскохозяйственного
- Жилищно-коммунального
- Специального
- Водных поверхностей

ПЛАН "ГРАНИЦЫ ЗОН ПЛАНИРУЕМОГО РАЗМЕЩЕНИЯ ОБЪЕКТОВ" М 1:2000

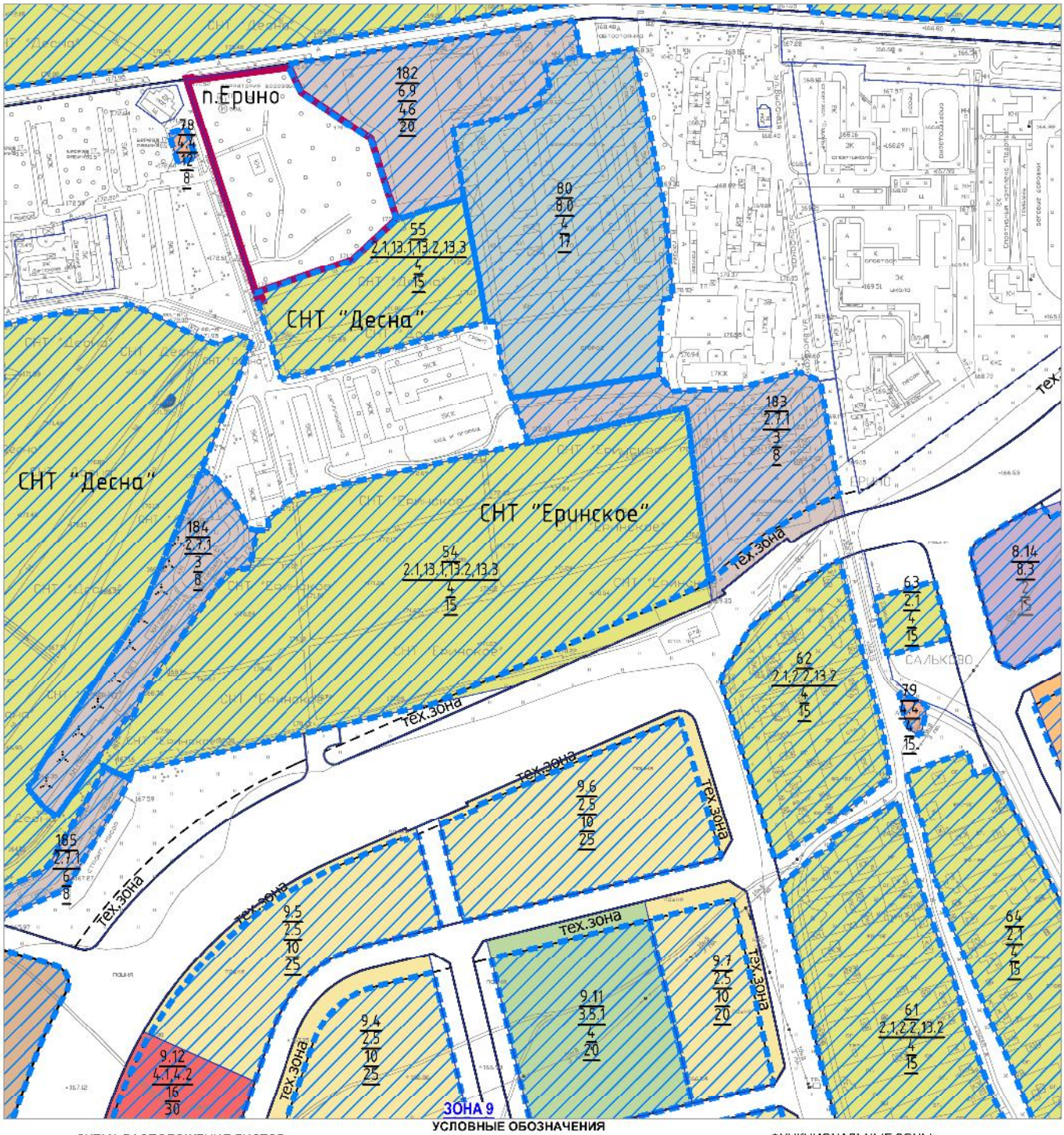

СХЕМА РАСПОЛОЖЕНИЯ ЛИСТОВ

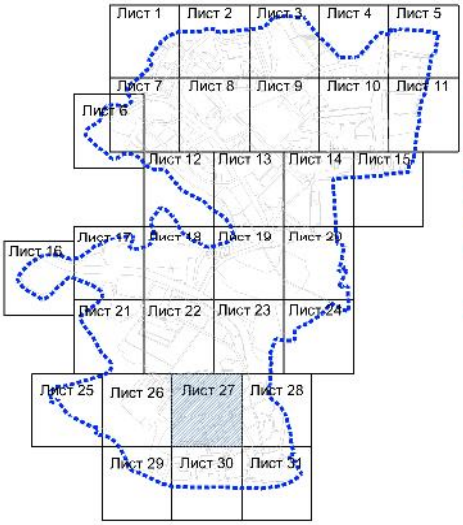

УСЛОВНЫЕ ОБОЗНАЧЕНИЯ

ГРАНИЦЫ:
- Разработки
- Поселений НАО г. Москвы
- Функциональных зон

ЛИНИИ ГРАДОСТРОИТЕЛЬНОГО РЕГУЛИРОВАНИЯ:

Действующие:
- Красные линии
- Границы технических (охранных) зон инженерных коммуникаций
- Границы водоохранных зон
- Границы прибрежных зон
- Границы береговой полосы
- Границы I пояса санитарной охраны источников питьевого водоснабжения

Предлагаемые к отмене
- Красные линии

Предлагаемые к установлению:
- Красные линии
- Границы технических (охранных) зон инженерных коммуникаций
- Границы полосы отвода железных дорог

84 — Номер участка планируемого размещения объектов
12.0 — Индекс вида разрешенного использования участка
25 — Максимальная плотность (тыс.кв.м/га)
15 — Максимальная высота застройки (м)

- Границы объектов капитального строительства

ФУНКЦИОНАЛЬНЫЕ ЗОНЫ СПЕЦИАЛИЗИРОВАННОГО НАЗНАЧЕНИЯ:
- Индивидуальной жилой застройки
- Среднеэтажной жилой застройки
- Многоэтажной жилой застройки
- Смешанного общественно-жилого
- Учебно-воспитательного
- Лечебно-оздоровительного
- Спортивно-рекреационного
- Смешанного общественно-рекреационного
- Культурно-просветительского
- Торгово-бытового
- Смешанного размещения общественно-деловых объектов различных подгрупп и видов
- Административно-делового
- Производственного
- Смешанного общественно-производственного
- Сельскохозяйственного
- Жилищно-коммунального
- Специального
- Водных поверхностей

ПЛАН "ГРАНИЦЫ ЗОН ПЛАНИРУЕМОГО РАЗМЕЩЕНИЯ ОБЪЕКТОВ" М 1:2000

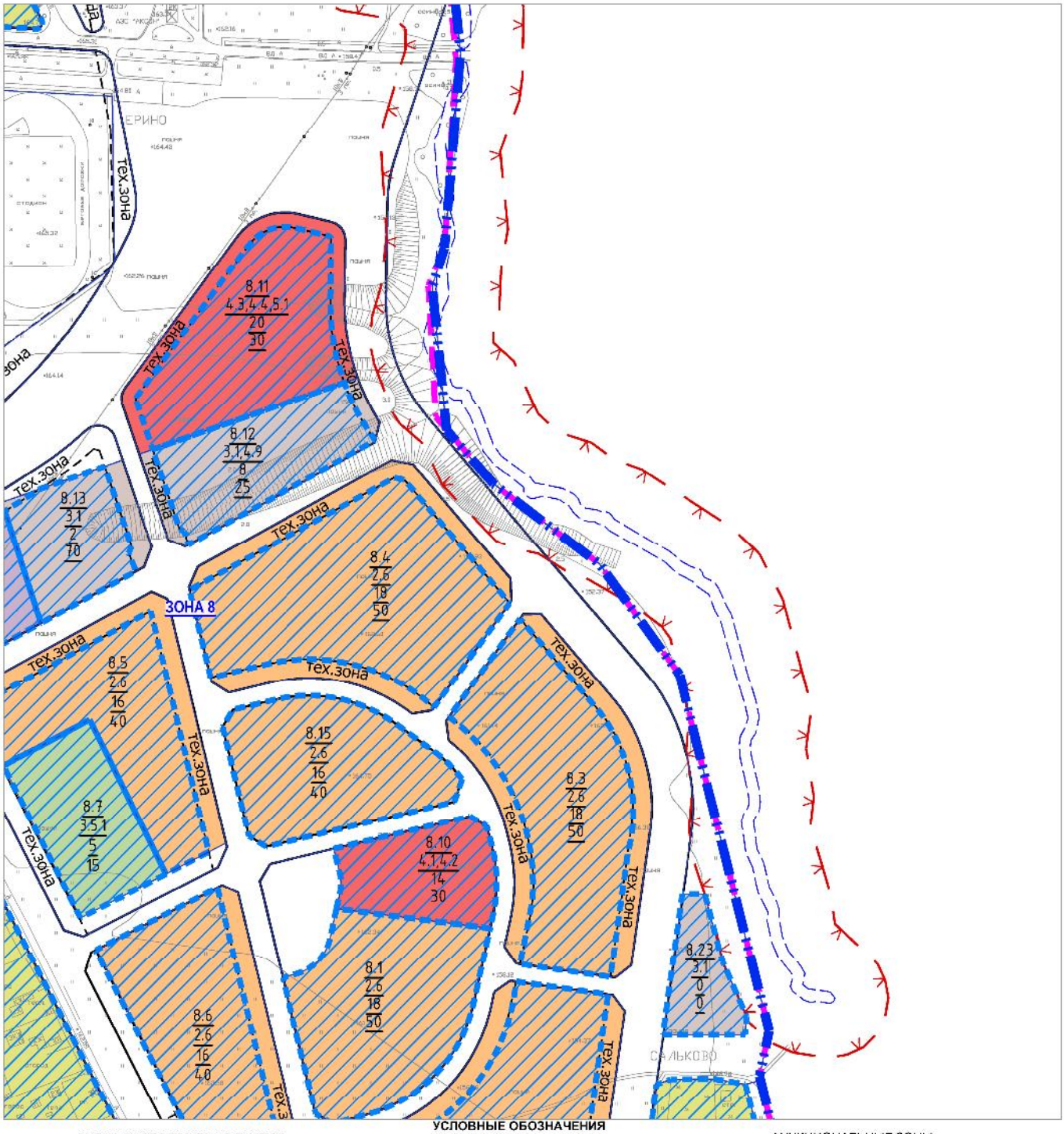

СХЕМА РАСПОЛОЖЕНИЯ ЛИСТОВ

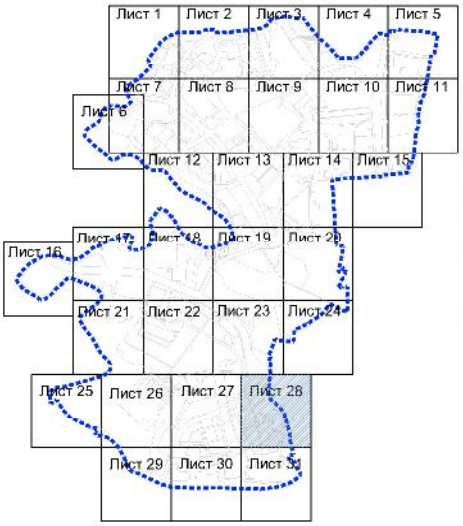

УСЛОВНЫЕ ОБОЗНАЧЕНИЯ

ГРАНИЦЫ:
- Разработки
- Поселений НАО г. Москвы
- Функциональных зон

ЛИНИИ ГРАДОСТРОИТЕЛЬНОГО РЕГУЛИРОВАНИЯ:

Действующие:
- Красные линии
- Границы технических (охранных) зон инженерных коммуникаций
- Границы водоохранных зон
- Границы прибрежных зон
- Границы береговой полосы
- Границы I пояса санитарной охраны источников питьевого водоснабжения

Предлагаемые к отмене
- Красные линии

Предлагаемые к установлению:
- Красные линии
- Границы технических (охранных) зон инженерных коммуникаций
- Границы полосы отвода железных дорог

84 — Номер участка планируемого размещения объектов

12.0 / 25 — Индекс вида разрешенного использования участка

15 — Максимальная плотность (тыс.кв.м/га)

Максимальная высота застройки (м)

- Границы объектов капитального строительства

ФУНКЦИОНАЛЬНЫЕ ЗОНЫ СПЕЦИАЛИЗИРОВАННОГО НАЗНАЧЕНИЯ:
- Индивидуальной жилой застройки
- Среднеэтажной жилой застройки
- Многоэтажной жилой застройки
- Смешанного общественно-жилого
- Учебно-воспитательного
- Лечебно-оздоровительного
- Спортивно-рекреационного
- Смешанного общественно-рекреационного
- Культурно-просветительского
- Торгово-бытового
- Смешанного размещения общественно-деловых объектов различных подгрупп и видов
- Административно-делового
- Производственного
- Смешанного общественно-производственного
- Сельскохозяйственного
- Жилищно-коммунального
- Специального
- Водных поверхностей

ПЛАН "ГРАНИЦЫ ЗОН ПЛАНИРУЕМОГО РАЗМЕЩЕНИЯ ОБЪЕКТОВ" М 1:2000

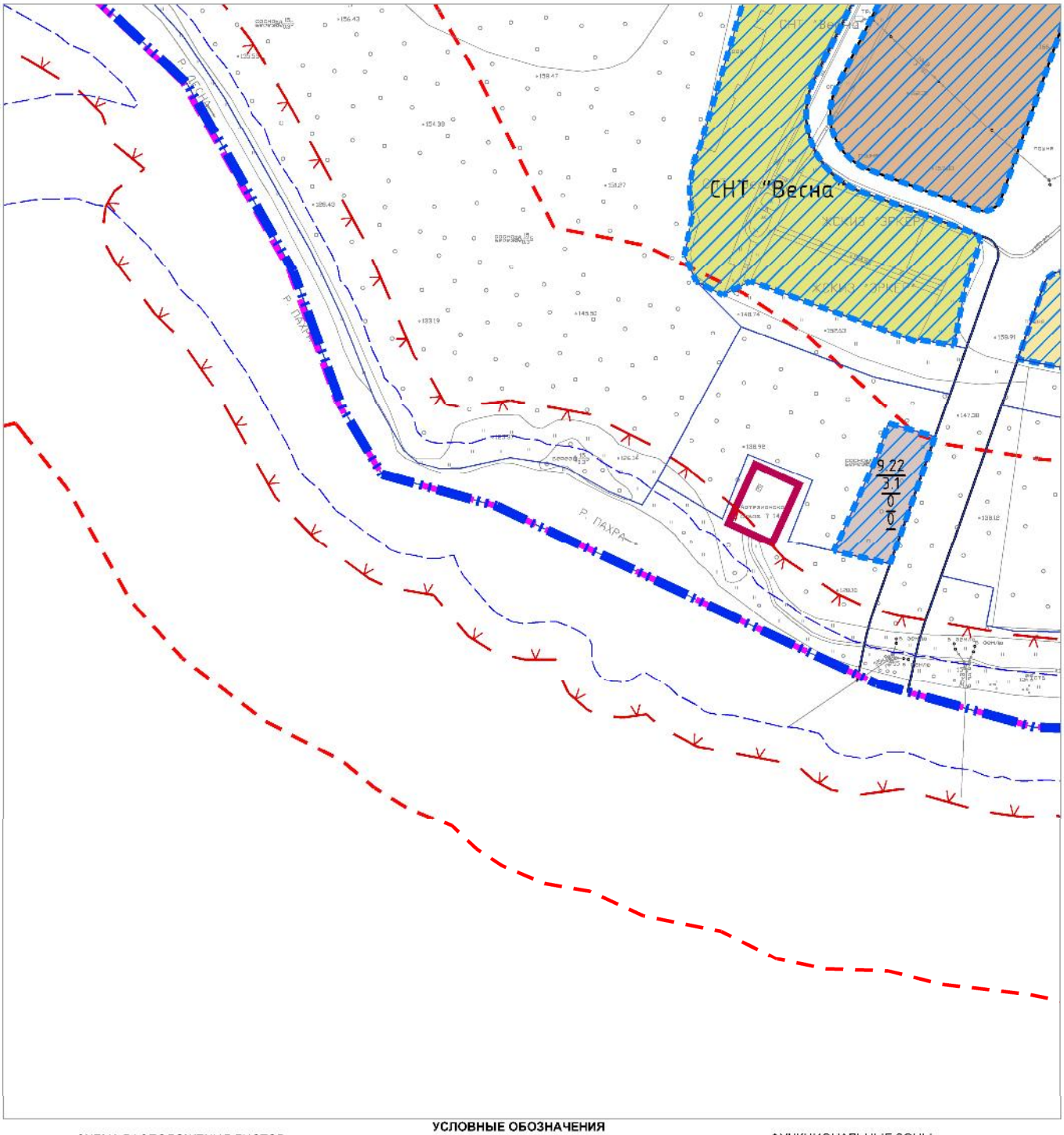

СХЕМА РАСПОЛОЖЕНИЯ ЛИСТОВ

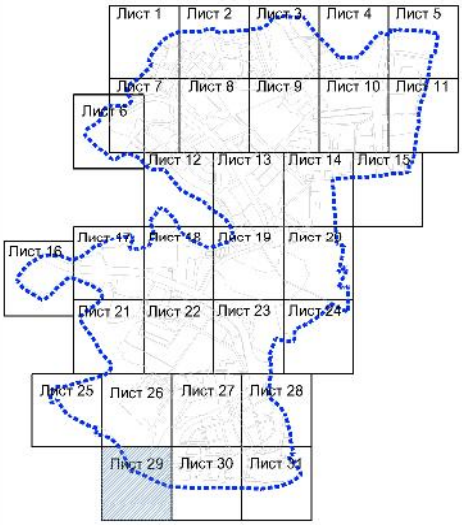

УСЛОВНЫЕ ОБОЗНАЧЕНИЯ

ГРАНИЦЫ:
- Разработки
- Поселений НАО г. Москвы
- Функциональных зон

ЛИНИИ ГРАДОСТРОИТЕЛЬНОГО РЕГУЛИРОВАНИЯ:

Действующие:
- Красные линии
- Границы технических (охранных) зон инженерных коммуникаций
- Границы водоохранных зон
- Границы прибрежных зон
- Границы береговой полосы
- Границы I пояса санитарной охраны источников питьевого водоснабжения

Предлагаемые к отмене
- Красные линии

Предлагаемые к установлению:
- Красные линии
- Границы технических (охранных) зон инженерных коммуникаций
- Границы полосы отвода железных дорог
- 84 — Номер участка планируемого размещения объектов
- 12.0 / 25 — Индекс вида разрешенного использования участка
- 15 — Максимальная плотность (тыс.кв.м/га) Максимальная высота застройки (м)
- Границы объектов капитального строительства

ФУНКЦИОНАЛЬНЫЕ ЗОНЫ СПЕЦИАЛИЗИРОВАННОГО НАЗНАЧЕНИЯ:
- Индивидуальной жилой застройки
- Среднеэтажной жилой застройки
- Многоэтажной жилой застройки
- Смешанного общественно-жилого
- Учебно-воспитательного
- Лечебно-оздоровительного
- Спортивно-рекреационного
- Смешанного общественно-рекреационного
- Культурно-просветительского
- Торгово-бытового
- Смешанного размещения общественно-деловых объектов различных подгрупп и видов
- Административно-делового
- Производственного
- Смешанного общественно-производственного
- Сельскохозяйственного
- Жилищно-коммунального
- Специального
- Водных поверхностей

ПЛАН "ГРАНИЦЫ ЗОН ПЛАНИРУЕМОГО РАЗМЕЩЕНИЯ ОБЪЕКТОВ" М 1:2000

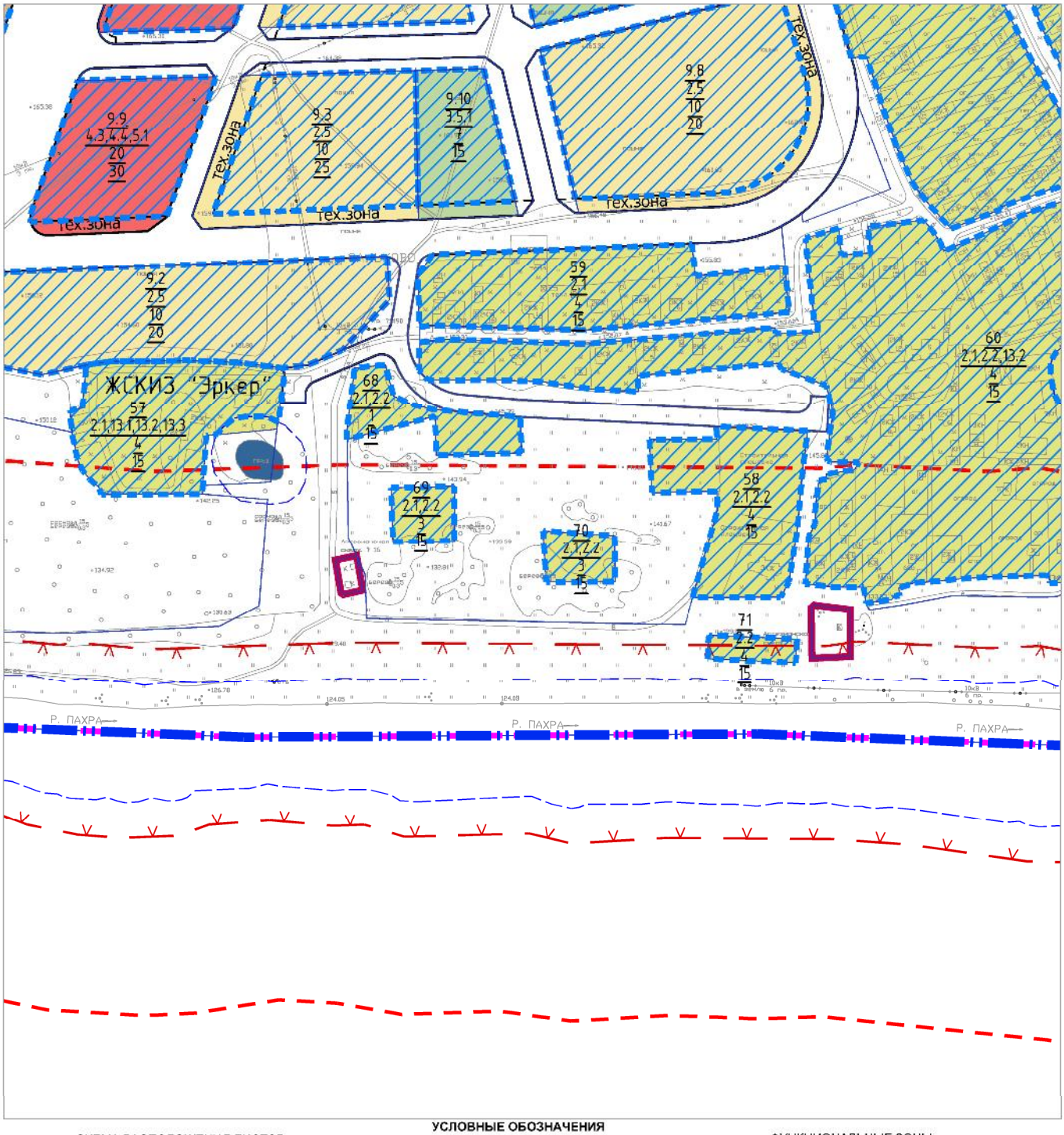

СХЕМА РАСПОЛОЖЕНИЯ ЛИСТОВ

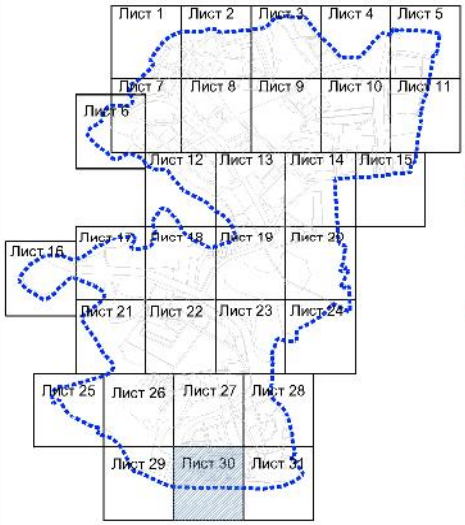

УСЛОВНЫЕ ОБОЗНАЧЕНИЯ

ГРАНИЦЫ:
- Разработки
- Поселений НАО г. Москвы
- Функциональных зон

ЛИНИИ ГРАДОСТРОИТЕЛЬНОГО РЕГУЛИРОВАНИЯ:

Действующие:
- Красные линии
- Границы технических (охранных) зон инженерных коммуникаций
- Границы водоохранных зон
- Границы прибрежных зон
- Границы береговой полосы
- Границы I пояса санитарной охраны источников питьевого водоснабжения

Предлагаемые к отмене
- Красные линии

Предлагаемые к установлению:
- Красные линии
- Границы технических (охранных) зон инженерных коммуникаций
- Границы полосы отвода железных дорог

84 — Номер участка планируемого размещения объектов

12.0 / 25 — Индекс вида разрешенного использования участка

15 — Максимальная плотность (тыс.кв.м/га)

Максимальная высота застройки (м)

- Границы объектов капитального строительства

ФУНКЦИОНАЛЬНЫЕ ЗОНЫ СПЕЦИАЛИЗИРОВАННОГО НАЗНАЧЕНИЯ:
- Индивидуальной жилой застройки
- Среднеэтажной жилой застройки
- Многоэтажной жилой застройки
- Смешанного общественно-жилого
- Учебно-воспитательного
- Лечебно-оздоровительного
- Спортивно-рекреационного
- Смешанного общественно-рекреационного
- Культурно-просветительского
- Торгово-бытового
- Смешанного размещения общественно-деловых объектов различных подгрупп и видов
- Административно-делового
- Производственного
- Смешанного общественно-производственного
- Сельскохозяйственного
- Жилищно-коммунального
- Специального
- Водных поверхностей

ПЛАН "ГРАНИЦЫ ЗОН ПЛАНИРУЕМОГО РАЗМЕЩЕНИЯ ОБЪЕКТОВ" М 1:2000

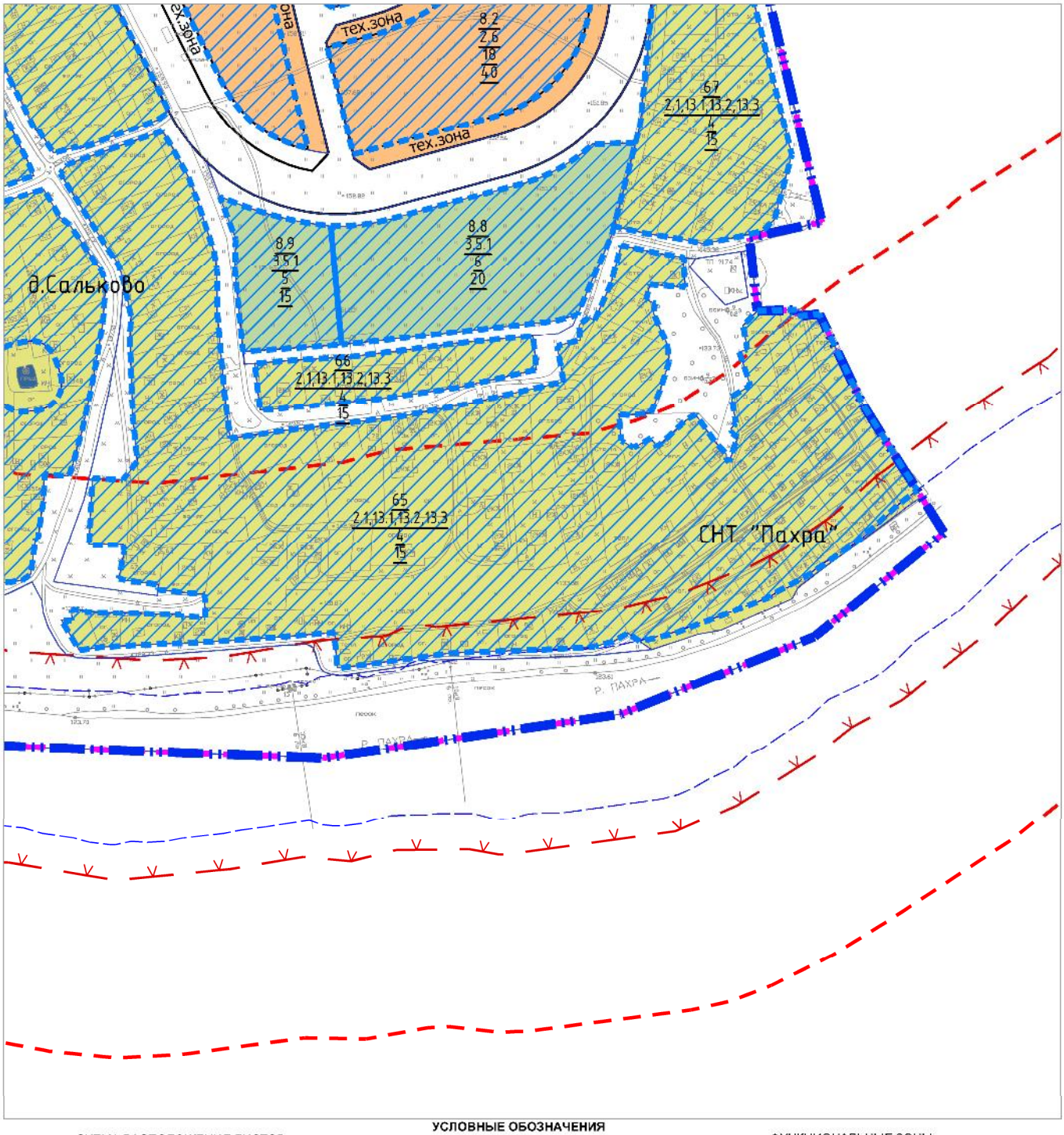

СХЕМА РАСПОЛОЖЕНИЯ ЛИСТОВ

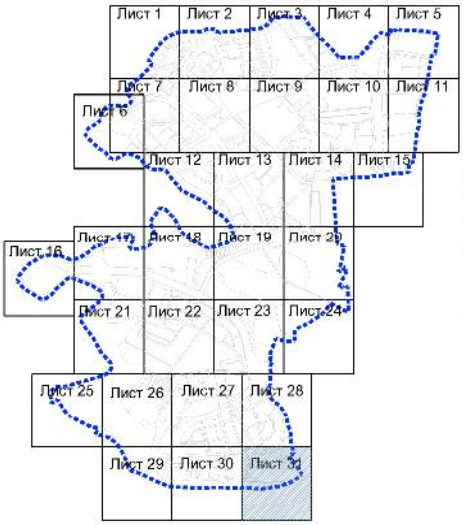

УСЛОВНЫЕ ОБОЗНАЧЕНИЯ

ГРАНИЦЫ:
- Разработки
- Поселений НАО г. Москвы
- Функциональных зон

ЛИНИИ ГРАДОСТРОИТЕЛЬНОГО РЕГУЛИРОВАНИЯ:

Действующие:
- Красные линии
- Границы технических (охранных) зон инженерных коммуникаций
- Границы водоохранных зон
- Границы прибрежных зон
- Границы береговой полосы
- Границы I пояса санитарной охраны источников питьевого водоснабжения

Предлагаемые к отмене
- Красные линии

Предлагаемые к установлению:
- Красные линии
- Границы технических (охранных) зон инженерных коммуникаций
- Границы полосы отвода железных дорог

84 / 12.0 / 25 / 15
- Номер участка планируемого размещения объектов
- Индекс вида разрешенного использования участка
- Максимальная плотность (тыс.кв.м/га)
- Максимальная высота застройки (м)

- Границы объектов капитального строительства

ФУНКЦИОНАЛЬНЫЕ ЗОНЫ СПЕЦИАЛИЗИРОВАННОГО НАЗНАЧЕНИЯ:
- Индивидуальной жилой застройки
- Среднеэтажной жилой застройки
- Многоэтажной жилой застройки
- Смешанного общественно-жилого
- Учебно-воспитательного
- Лечебно-оздоровительного
- Спортивно-рекреационного
- Смешанного общественно-рекреационного
- Культурно-просветительского
- Торгово-бытового
- Смешанного размещения общественно-деловых объектов различных подгрупп и видов
- Административно-делового
- Производственного
- Смешанного общественно-производственного
- Сельскохозяйственного
- Жилищно-коммунального
- Специального
- Водных поверхностей

ПЛАН "МЕЖЕВАНИЕ ТЕРРИТОРИИ" М 1:2000

СХЕМА РАСПОЛОЖЕНИЯ ЛИСТОВ

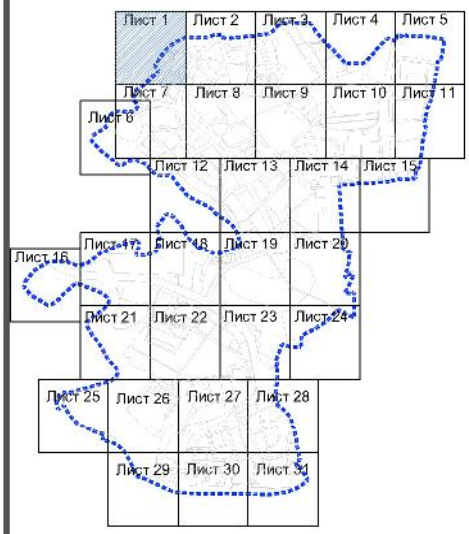

УСЛОВНЫЕ ОБОЗНАЧЕНИЯ

ГРАНИЦЫ:

- Разработки
- Поселений НАО г. Москвы
- Функциональных зон

ЛИНИИ ГРАДОСТРОИТЕЛЬНОГО РЕГУЛИРОВАНИЯ:

Действующие:

- Красные линии
- Границы технических (охранных) зон инженерных коммуникаций
- Границы водоохранных зон
- Границы прибрежных зон
- Границы береговой полосы
- Границы I пояса санитарной охраны источников питьевого водоснабжения

Предлагаемые к отмене

- Красные линии

Предлагаемые к установлению:

- Красные линии
- Границы технических (охранных) зон инженерных коммуникаций
- Границы полосы отвода железных дорог

84 Номер участка планируемого размещения объектов

ТЕРРИТОРИИ ЧАСТЕЙ УЧАСТКОВ,Т.Ч.:

Территории частей участкой с градостроительными ограничениями фактического использования:

- Технические коридоры инженерных коммуникаций
- Участки улично-дорожной сети
- Участки общего пользования, предлагаемые к обременению для проезда к прилегающим земельным участкам

ТЕРРИТОРИИ:

- Территории участков жилых объектов
- Территории земельных участков социальных объектов: школ, детских дошкольных учреждений
- Территории общего пользования в т.ч.: участки проездов, гаражей-стоянок, зеленых насаждений, коммунальных объектов и др.
- Территории участков прочих нежилых объектов
- Территории участков водного фонда

ПЛАН "МЕЖЕВАНИЕ ТЕРРИТОРИИ" М 1:2000

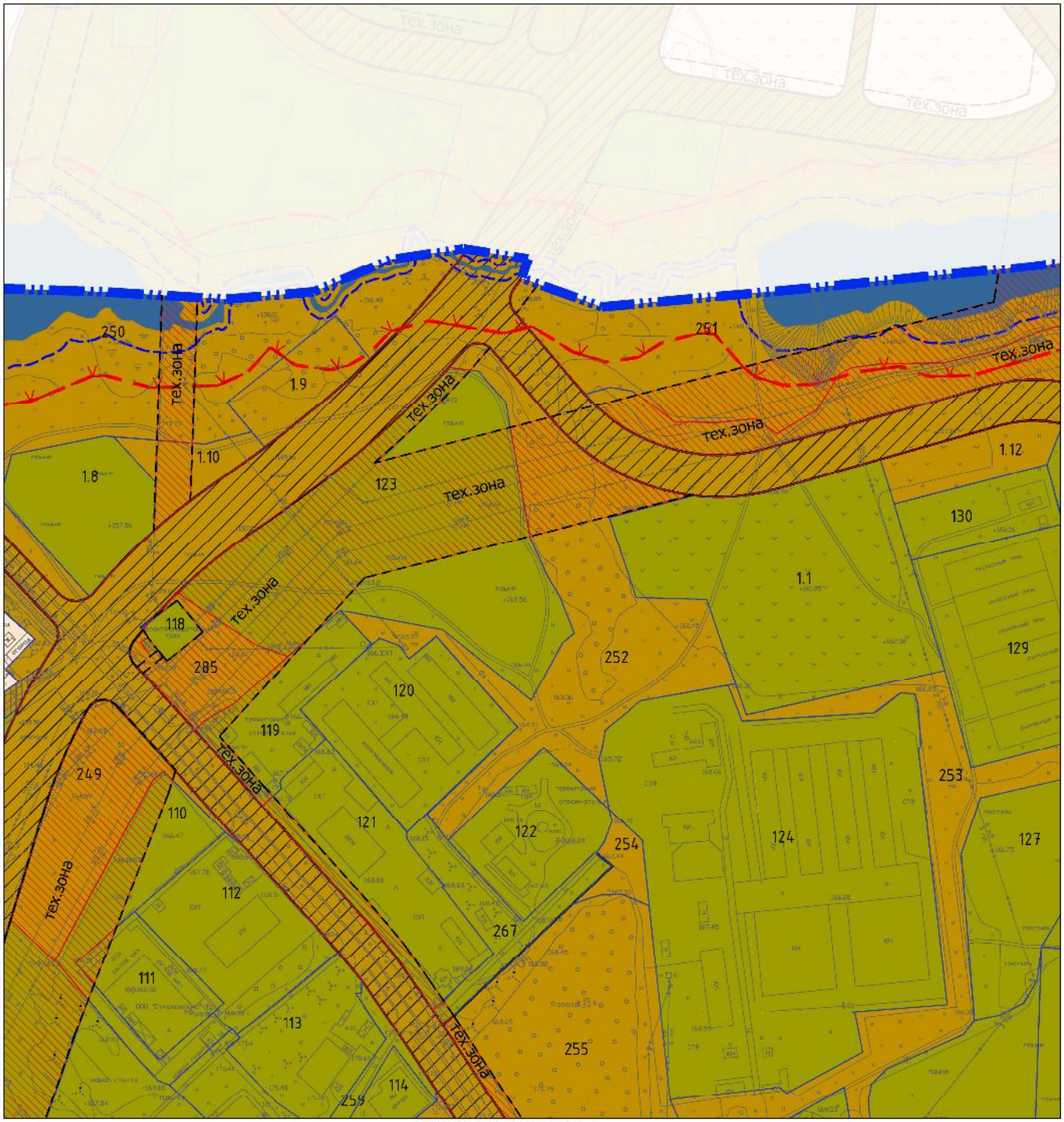

СХЕМА РАСПОЛОЖЕНИЯ ЛИСТОВ

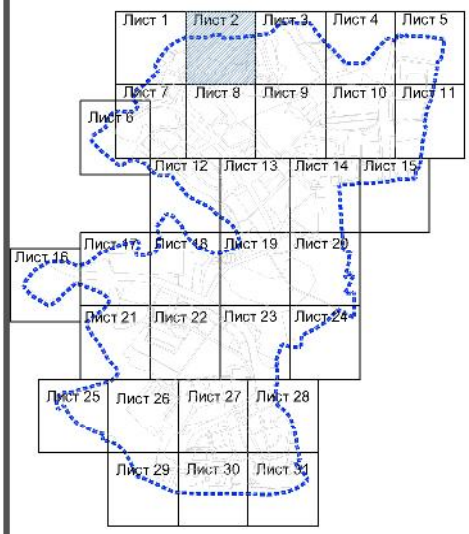

УСЛОВНЫЕ ОБОЗНАЧЕНИЯ

ГРАНИЦЫ:

- Разработки
- Поселений НАО г. Москвы
- Функциональных зон

ЛИНИИ ГРАДОСТРОИТЕЛЬНОГО РЕГУЛИРОВАНИЯ:

Действующие:

- Красные линии
- Границы технических (охранных) зон инженерных коммуникаций
- Границы водоохранных зон
- Границы прибрежных зон
- Границы береговой полосы
- Границы I пояса санитарной охраны источников питьевого водоснабжения

Предлагаемые к отмене

- Красные линии

Предлагаемые к установлению:

- Красные линии
- Границы технических (охранных) зон инженерных коммуникаций
- Границы полосы отвода железных дорог

84 Номер участка планируемого размещения объектов

ТЕРРИТОРИИ ЧАСТЕЙ УЧАСТКОВ,Т.Ч.:

Территории частей участкой с градостроительными ограничениями фактического использования:

- Технические коридоры инженерных коммуникаций
- Участки улично-дорожной сети
- Участки общего пользования, предлагаемые к обременению для проезда к прилегающим земельным участкам

ТЕРРИТОРИИ:

- Территории участков жилых объектов
- Территории земельных участков социальных объектов: школ, детских дошкольных учреждений
- Территории общего пользования в т.ч.: участки проездов, гаражей-стоянок, зеленых насаждений, коммунальных объектов и др.
- Территории участков прочих нежилых объектов
- Территории участков водного фонда

ПЛАН "МЕЖЕВАНИЕ ТЕРРИТОРИИ" М 1:2000

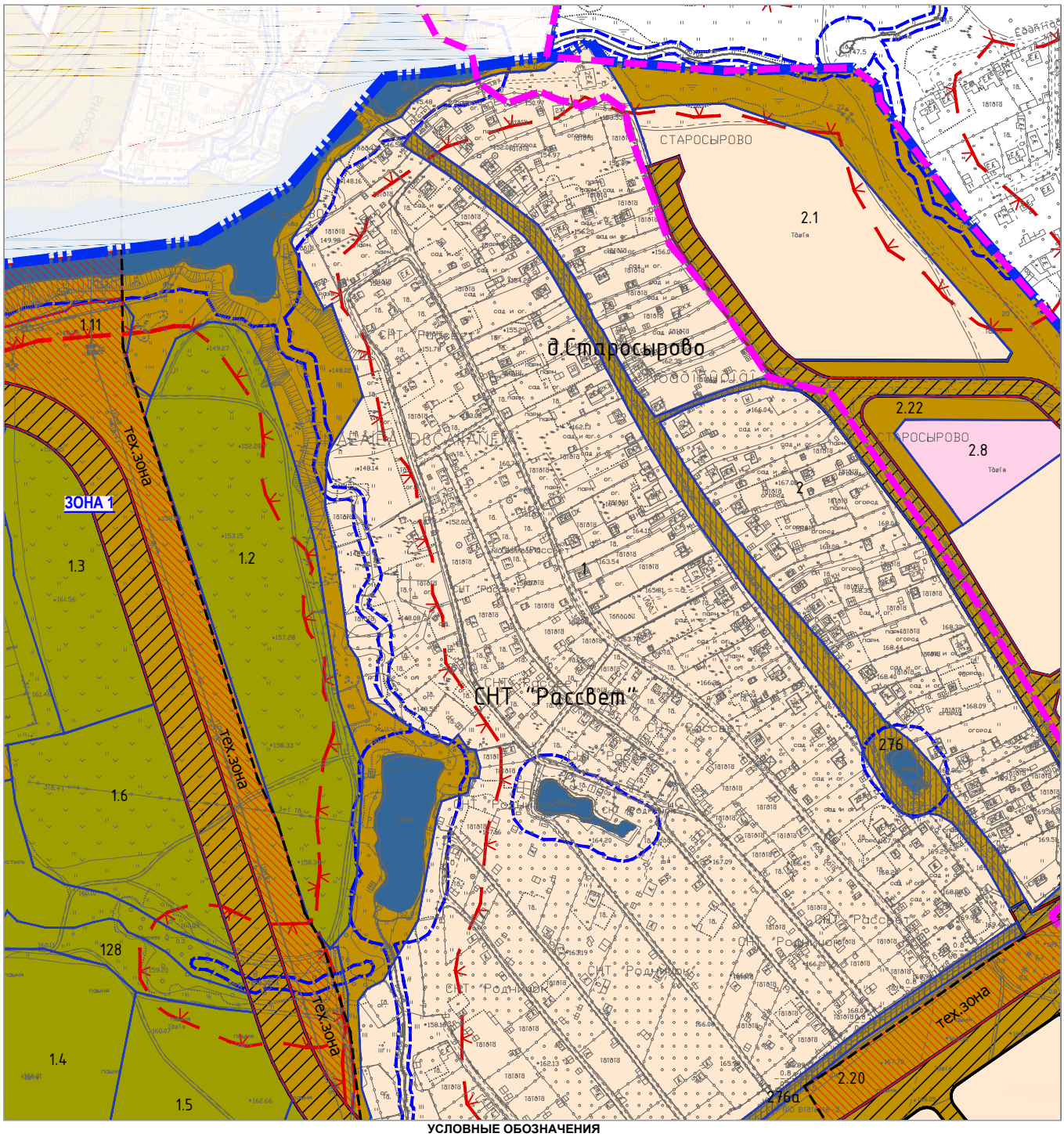

СХЕМА РАСПОЛОЖЕНИЯ ЛИСТОВ

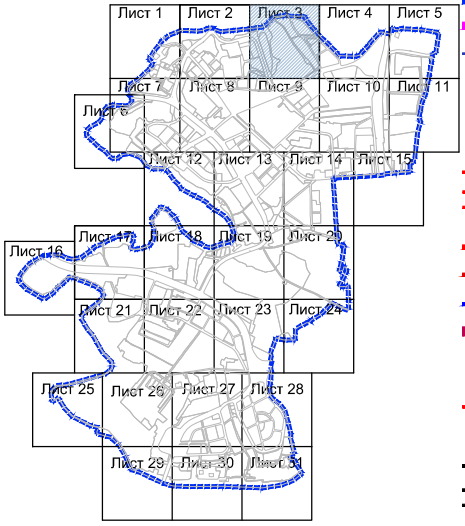

УСЛОВНЫЕ ОБОЗНАЧЕНИЯ

ГРАНИЦЫ:

- Разработки
- Поселений НАО г. Москвы
- Функциональных зон

ЛИНИИ ГРАДОСТРОИТЕЛЬНОГО РЕГУЛИРОВАНИЯ:

Действующие:

- Красные линии
- Границы технических (охранных) зон инженерных коммуникаций
- Границы водоохранных зон
- Границы прибрежных зон
- Границы береговой полосы
- Границы I пояса санитарной охраны источников питьевого водоснабжения

Предлагаемые к отмене

- Красные линии

Предлагаемые к установлению:

- Красные линии
- тех. зона — Границы технических (охранных) зон инженерных коммуникаций
- Границы полосы отвода железных дорог

84 Номер участка планируемого размещения объектов

ТЕРРИТОРИИ ЧАСТЕЙ УЧАСТКОВ,Т.Ч,:

Территории частей участкой с градостроительными ограничениями фактического использования:

- Технические коридоры инженерных коммуникаций
- Участки улично-дорожной сети
- Участки общего пользования, предлагаемые к обременению для проезда к прилегающим земельным участкам

ТЕРРИТОРИИ:

- Территории участков жилых объектов
- Территории земельных участков социальных объектов: школ, детских дошкольных учреждений
- Территории общего пользования в т.ч.: участки проездов, гаражей-стоянок, зеленых насаждений, коммунальных объектов и др.
- Территории участков прочих нежилых объектов
- Территории участков водного фонда

ПЛАН "МЕЖЕВАНИЕ ТЕРРИТОРИИ" М 1:2000

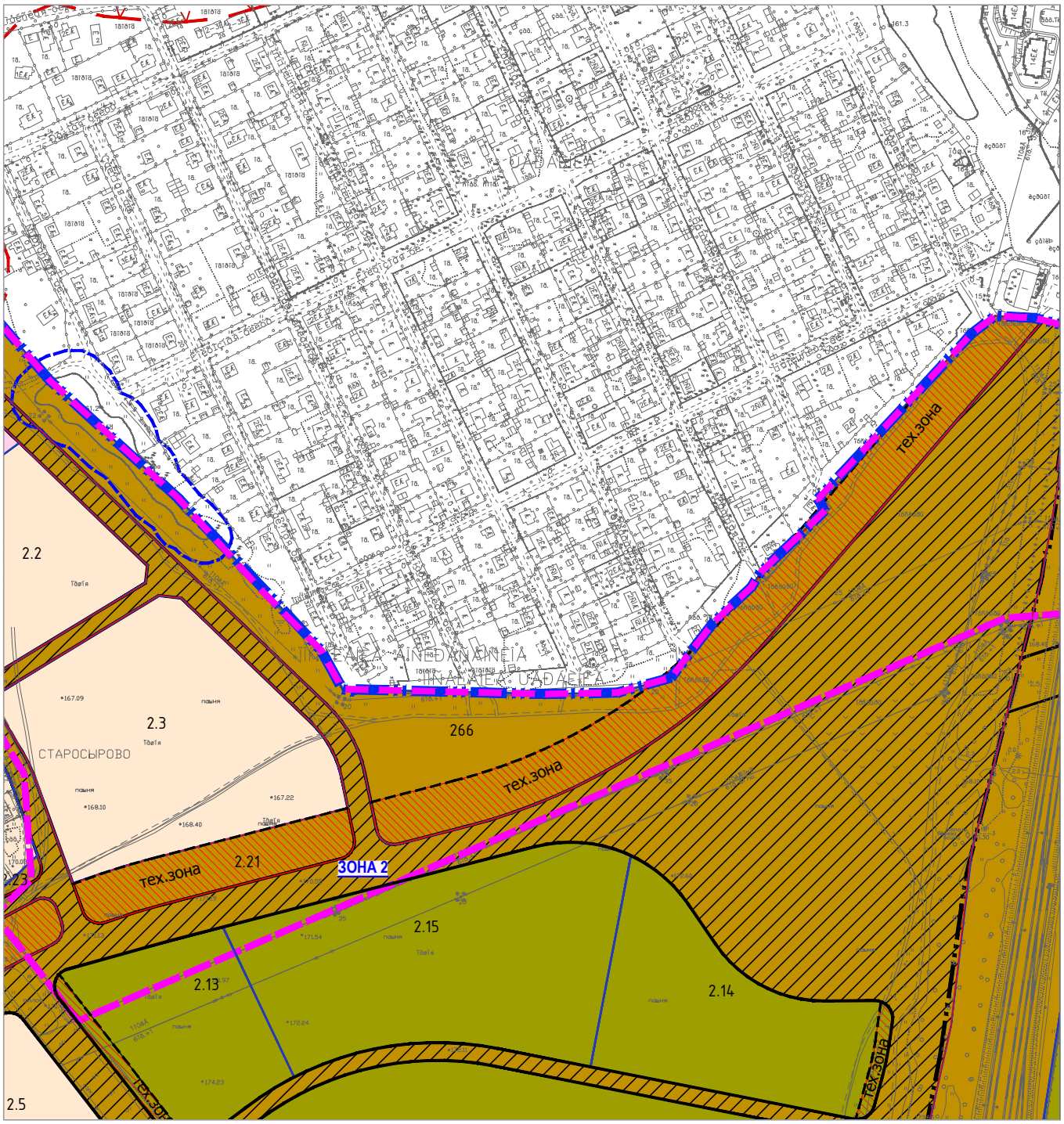

СХЕМА РАСПОЛОЖЕНИЯ ЛИСТОВ

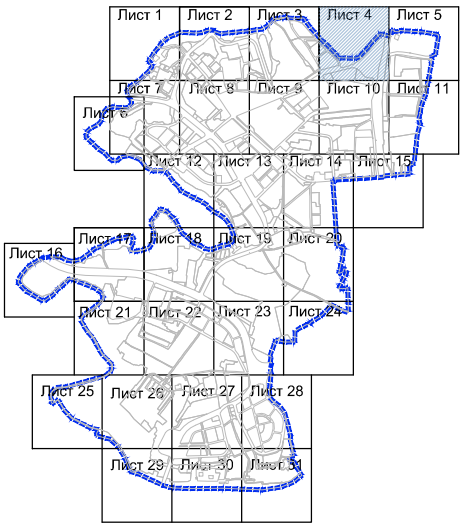

УСЛОВНЫЕ ОБОЗНАЧЕНИЯ

ГРАНИЦЫ:

- Разработки
- Поселений НАО г. Москвы
- Функциональных зон

ЛИНИИ ГРАДОСТРОИТЕЛЬНОГО РЕГУЛИРОВАНИЯ:

Действующие:

- Красные линии
- Границы технических (охранных) зон инженерных коммуникаций (техническая зона)
- Границы водоохранных зон
- Границы прибрежных зон
- Границы береговой полосы
- Границы I пояса санитарной охраны источников питьевого водоснабжения

Предлагаемые к отмене

- Красные линии

Предлагаемые к установлению:

- Красные линии
- Границы технических (охранных) зон инженерных коммуникаций (тех. зона)
- Границы полосы отвода железных дорог

84 Номер участка планируемого размещения объектов

ТЕРРИТОРИИ ЧАСТЕЙ УЧАСТКОВ,Т.Ч,:

Территории частей участкой с градостроительными ограничениями фактического использования:

- Технические коридоры инженерных коммуникаций
- Участки улично-дорожной сети
- Участки общего пользования, предлагаемые к обременению для проезда к прилегающим земельным участкам

ТЕРРИТОРИИ:

- Территории участков жилых объектов
- Территории земельных участков социальных объектов: школ, детских дошкольных учреждений
- Территории общего пользования в т.ч.: участки проездов, гаражей-стоянок, зеленых насаждений, коммунальных объектов и др.
- Территории участков прочих нежилых объектов
- Территории участков водного фонда

ПЛАН "МЕЖЕВАНИЕ ТЕРРИТОРИИ" М 1:2000

СХЕМА РАСПОЛОЖЕНИЯ ЛИСТОВ

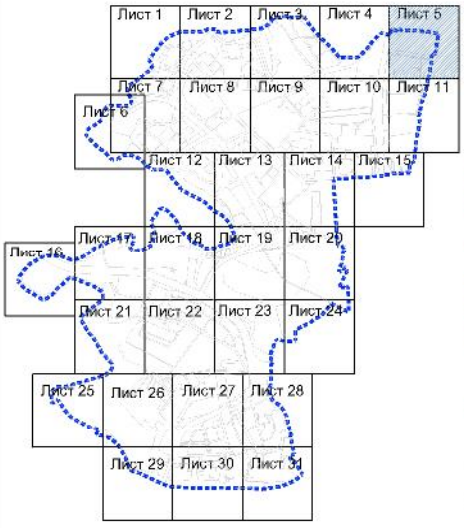

УСЛОВНЫЕ ОБОЗНАЧЕНИЯ

ГРАНИЦЫ:

- Разработки
- Поселений НАО г. Москвы
- Функциональных зон

ЛИНИИ ГРАДОСТРОИТЕЛЬНОГО РЕГУЛИРОВАНИЯ:

Действующие:

- Красные линии
- Границы технических (охранных) зон инженерных коммуникаций
- Границы водоохранных зон
- Границы прибрежных зон
- Границы береговой полосы
- Границы I пояса санитарной охраны источников питьевого водоснабжения

Предлагаемые к отмене

- Красные линии

Предлагаемые к установлению:

- Красные линии
- Границы технических (охранных) зон инженерных коммуникаций
- Границы полосы отвода железных дорог

84 Номер участка планируемого размещения объектов

ТЕРРИТОРИИ ЧАСТЕЙ УЧАСТКОВ,Т.Ч.:

Территории частей участкой с градостроительными ограничениями фактического использования:

- Технические коридоры инженерных коммуникаций
- Участки улично-дорожной сети
- Участки общего пользования, предлагаемые к обременению для проезда к прилегающим земельным участкам

ТЕРРИТОРИИ:

- Территории участков жилых объектов
- Территории земельных участков социальных объектов: школ, детских дошкольных учреждений
- Территории общего пользования в т.ч.: участки проездов, гаражей-стоянок, зеленых насаждений, коммунальных объектов и др.
- Территории участков прочих нежилых объектов
- Территории участков водного фонда

ПЛАН "МЕЖЕВАНИЕ ТЕРРИТОРИИ" М 1:2000

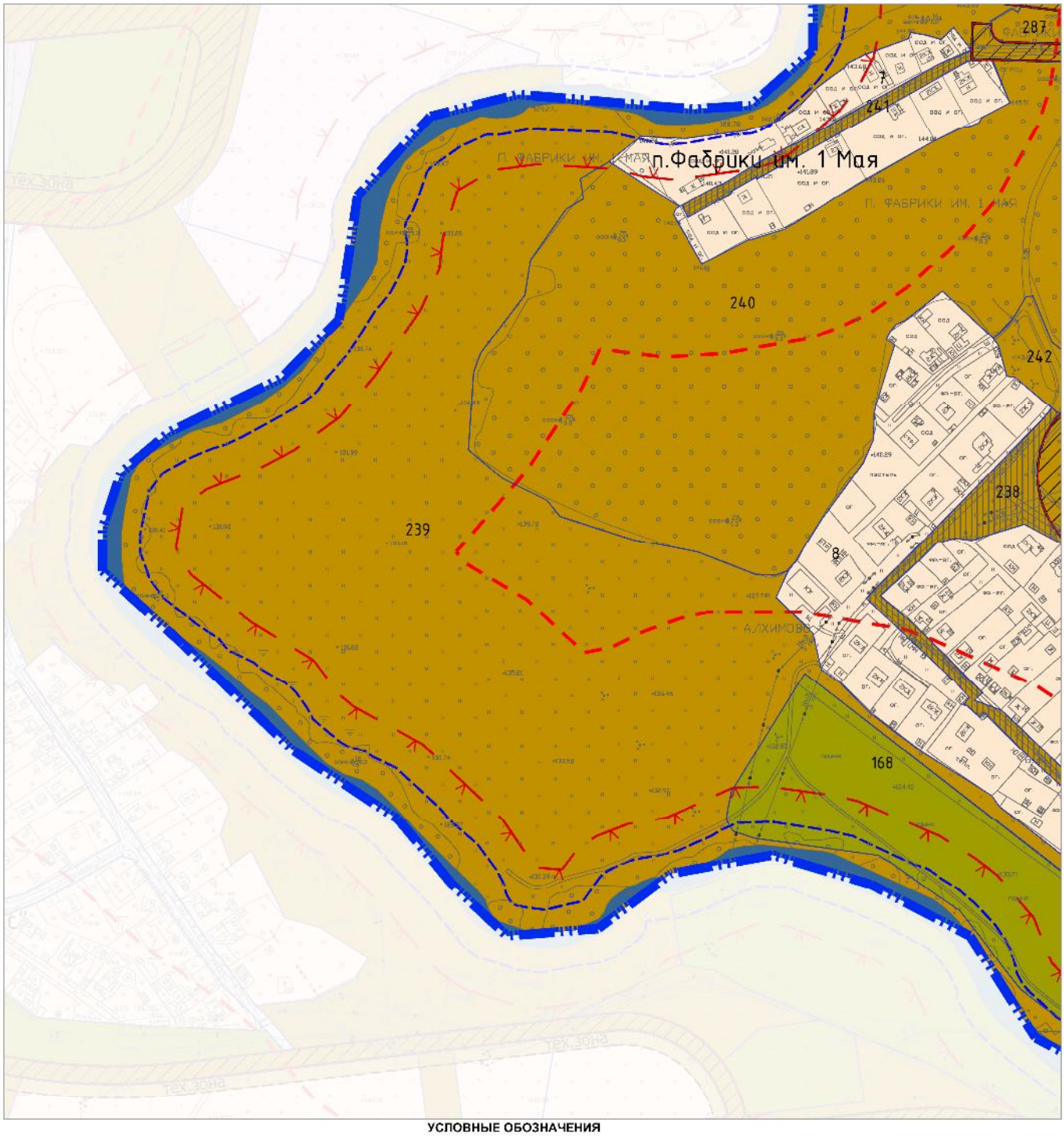

СХЕМА РАСПОЛОЖЕНИЯ ЛИСТОВ

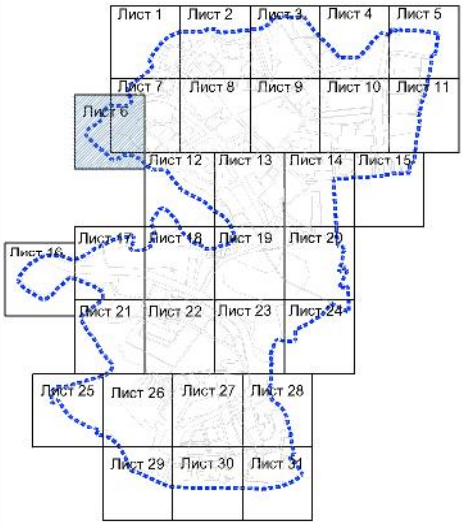

УСЛОВНЫЕ ОБОЗНАЧЕНИЯ

ГРАНИЦЫ:

- Разработки
- Поселений НАО г. Москвы
- Функциональных зон

ЛИНИИ ГРАДОСТРОИТЕЛЬНОГО РЕГУЛИРОВАНИЯ:

Действующие:

- Красные линии
- Границы технических (охранных) зон инженерных коммуникаций
- Границы водоохранных зон
- Границы прибрежных зон
- Границы береговой полосы
- Границы I пояса санитарной охраны источников питьевого водоснабжения

Предлагаемые к отмене

- Красные линии

Предлагаемые к установлению:

- Красные линии
- Границы технических (охранных) зон инженерных коммуникаций
- Границы полосы отвода железных дорог

84 Номер участка планируемого размещения объектов

ТЕРРИТОРИИ ЧАСТЕЙ УЧАСТКОВ,Т.Ч.:

Территории частей участкой с градостроительными ограничениями фактического использования:

- Технические коридоры инженерных коммуникаций
- Участки улично-дорожной сети
- Участки общего пользования, предлагаемые к обременению для проезда к прилегающим земельным участкам

ТЕРРИТОРИИ:

- Территории участков жилых объектов
- Территории земельных участков социальных объектов: школ, детских дошкольных учреждений
- Территории общего пользования в т.ч.: участки проездов, гаражей-стоянок, зеленых насаждений, коммунальных объектов и др.
- Территории участков прочих нежилых объектов
- Территории участков водного фонда

ПЛАН "МЕЖЕВАНИЕ ТЕРРИТОРИИ" М 1:2000

СХЕМА РАСПОЛОЖЕНИЯ ЛИСТОВ

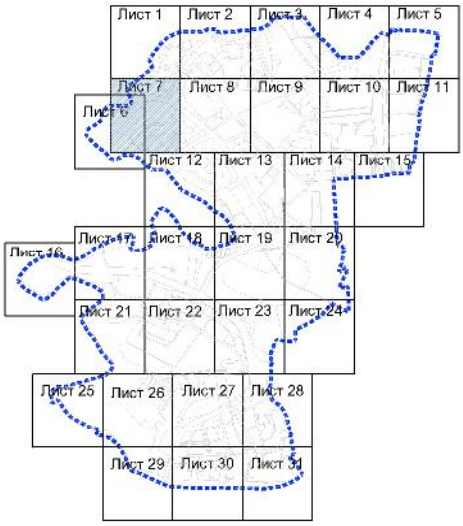

УСЛОВНЫЕ ОБОЗНАЧЕНИЯ

ГРАНИЦЫ:

- Разработки
- Поселений НАО г. Москвы
- Функциональных зон

ЛИНИИ ГРАДОСТРОИТЕЛЬНОГО РЕГУЛИРОВАНИЯ:

Действующие:

- Красные линии
- Границы технических (охранных) зон инженерных коммуникаций
- Границы водоохранных зон
- Границы прибрежных зон
- Границы береговой полосы
- Границы I пояса санитарной охраны источников питьевого водоснабжения

Предлагаемые к отмене

- Красные линии

Предлагаемые к установлению:

- Красные линии
- Границы технических (охранных) зон инженерных коммуникаций
- Границы полосы отвода железных дорог

84 Номер участка планируемого размещения объектов

ТЕРРИТОРИИ ЧАСТЕЙ УЧАСТКОВ,Т.Ч.:

Территории частей участкой с градостроительными ограничениями фактического использования:

- Технические коридоры инженерных коммуникаций
- Участки улично-дорожной сети
- Участки общего пользования, предлагаемые к обременению для проезда к прилегающим земельным участкам

ТЕРРИТОРИИ:

- Территории участков жилых объектов
- Территории земельных участков социальных объектов: школ, детских дошкольных учреждений
- Территории общего пользования в т.ч.: участки проездов, гаражей-стоянок, зеленых насаждений, коммунальных объектов и др.
- Территории участков прочих нежилых объектов
- Территории участков водного фонда

ПЛАН "МЕЖЕВАНИЕ ТЕРРИТОРИИ" М 1:2000

СХЕМА РАСПОЛОЖЕНИЯ ЛИСТОВ

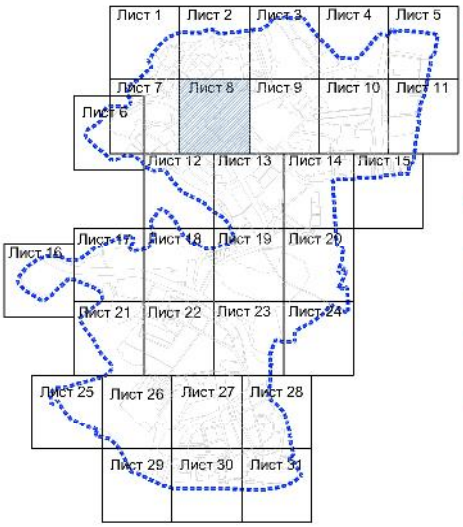

УСЛОВНЫЕ ОБОЗНАЧЕНИЯ

ГРАНИЦЫ:

- Разработки
- Поселений НАО г. Москвы
- Функциональных зон

ЛИНИИ ГРАДОСТРОИТЕЛЬНОГО РЕГУЛИРОВАНИЯ:

Действующие:

- Красные линии
- Границы технических (охранных) зон инженерных коммуникаций
- Границы водоохранных зон
- Границы прибрежных зон
- Границы береговой полосы
- Границы I пояса санитарной охраны источников питьевого водоснабжения

Предлагаемые к отмене

- Красные линии

Предлагаемые к установлению:

- Красные линии
- тех. зона — Границы технических (охранных) зон инженерных коммуникаций
- Границы полосы отвода железных дорог

84 Номер участка планируемого размещения объектов

ТЕРРИТОРИИ ЧАСТЕЙ УЧАСТКОВ,Т.Ч.:

Территории частей участкой с градостроительными ограничениями фактического использования:

- Технические коридоры инженерных коммуникаций
- Участки улично-дорожной сети
- Участки общего пользования, предлагаемые к обременению для проезда к прилегающим земельным участкам

ТЕРРИТОРИИ:

- Территории участков жилых объектов
- Территории земельных участков социальных объектов: школ, детских дошкольных учреждений
- Территории общего пользования в т.ч.: участки проездов, гаражей-стоянок, зеленых насаждений, коммунальных объектов и др.
- Территории участков прочих нежилых объектов
- Территории участков водного фонда

ПЛАН "МЕЖЕВАНИЕ ТЕРРИТОРИИ" М 1:2000

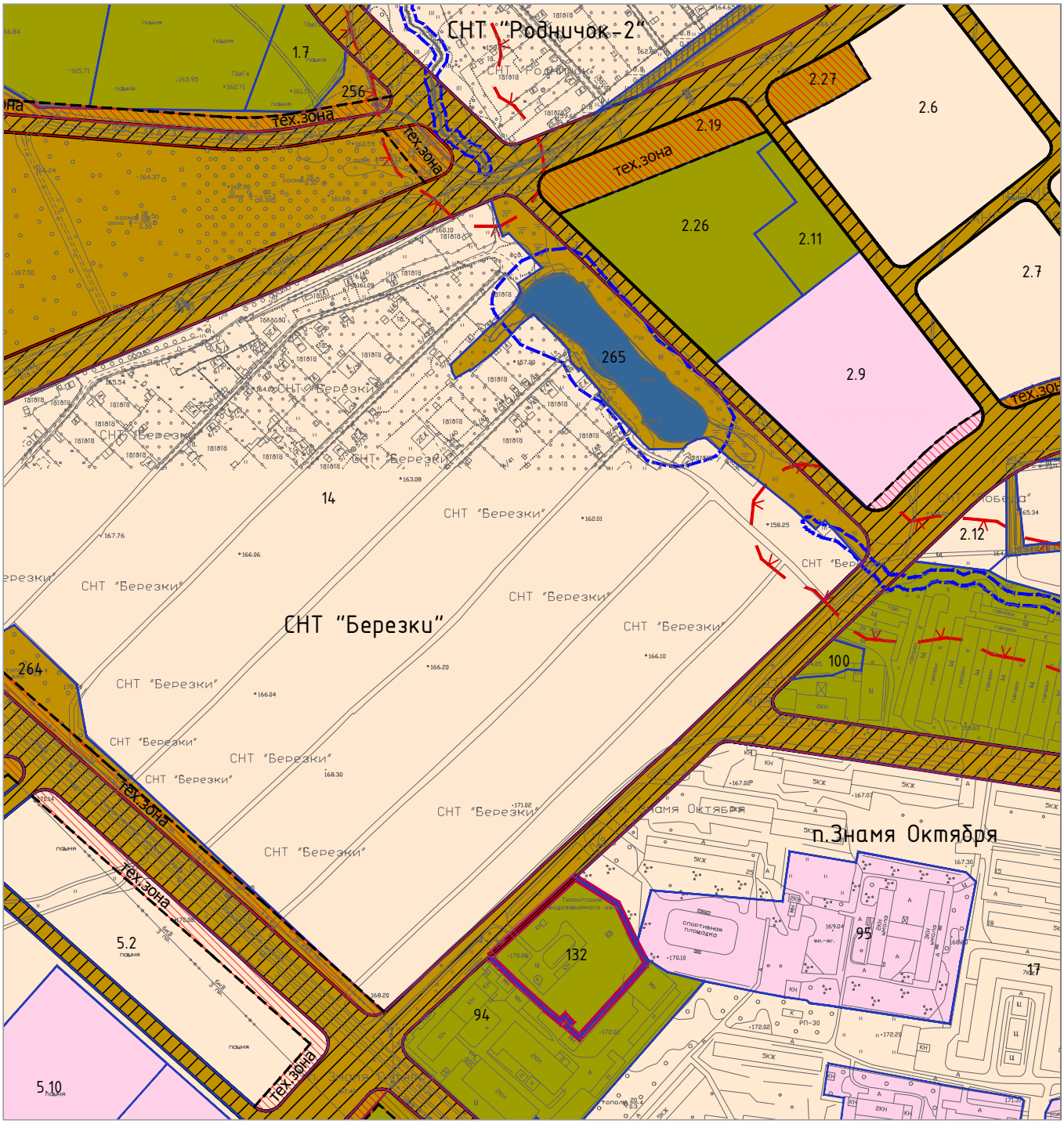

СХЕМА РАСПОЛОЖЕНИЯ ЛИСТОВ

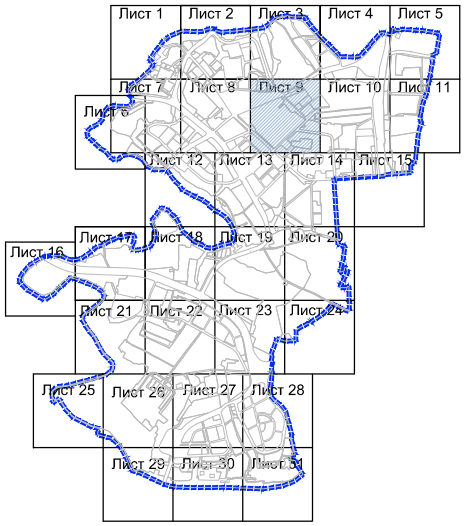

УСЛОВНЫЕ ОБОЗНАЧЕНИЯ

ГРАНИЦЫ:

- Разработки
- Поселений НАО г. Москвы
- Функциональных зон

ЛИНИИ ГРАДОСТРОИТЕЛЬНОГО РЕГУЛИРОВАНИЯ:

Действующие:

- Красные линии
- Границы технических (охранных) зон инженерных коммуникаций
- Границы водоохранных зон
- Границы прибрежных зон
- Границы береговой полосы
- Границы I пояса санитарной охраны источников питьевого водоснабжения

Предлагаемые к отмене

- Красные линии

Предлагаемые к установлению:

- Красные линии
- Границы технических (охранных) зон инженерных коммуникаций
- Границы полосы отвода железных дорог

84 Номер участка планируемого размещения объектов

ТЕРРИТОРИИ ЧАСТЕЙ УЧАСТКОВ,Т.Ч,:

Территории частей участкой с градостроительными ограничениями фактического использования:

- Технические коридоры инженерных коммуникаций
- Участки улично-дорожной сети
- Участки общего пользования, предлагаемые к обременению для проезда к прилегающим земельным участкам

ТЕРРИТОРИИ:

- Территории участков жилых объектов
- Территории земельных участков социальных объектов: школ, детских дошкольных учреждений
- Территории общего пользования в т.ч.: участки проездов, гаражей-стоянок, зеленых насаждений, коммунальных объектов и др.
- Территории участков прочих нежилых объектов
- Территории участков водного фонда

ПЛАН "МЕЖЕВАНИЕ ТЕРРИТОРИИ" М 1:2000

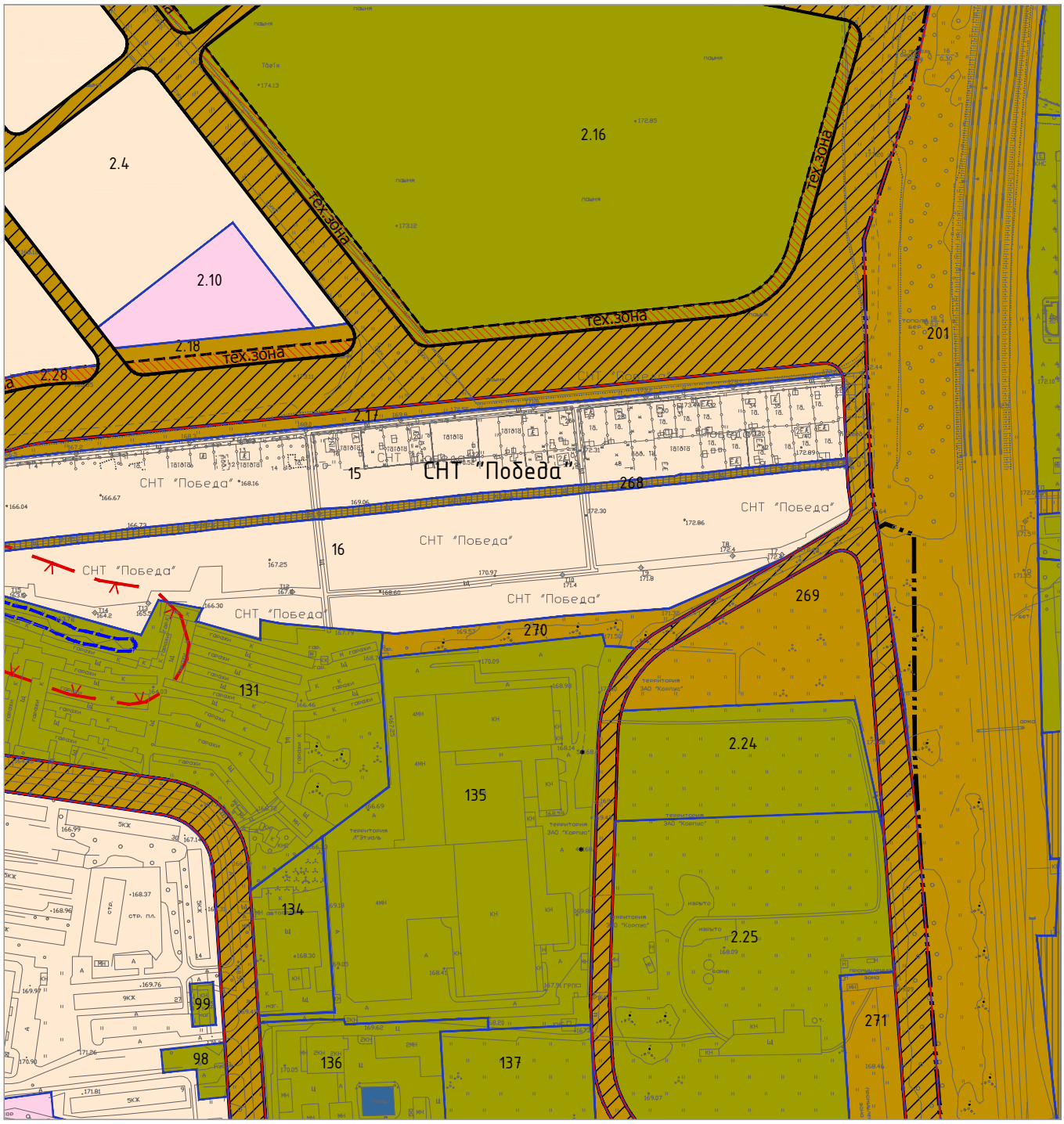

СХЕМА РАСПОЛОЖЕНИЯ ЛИСТОВ

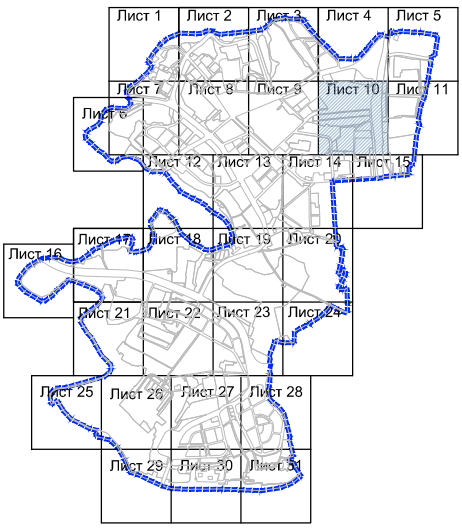

УСЛОВНЫЕ ОБОЗНАЧЕНИЯ

ГРАНИЦЫ:

- Разработки
- Поселений НАО г. Москвы
- Функциональных зон

ЛИНИИ ГРАДОСТРОИТЕЛЬНОГО РЕГУЛИРОВАНИЯ:

Действующие:

- Красные линии
- техническая зона — Границы технических (охранных) зон инженерных коммуникаций
- Границы водоохранных зон
- Границы прибрежных зон
- Границы береговой полосы
- Границы I пояса санитарной охраны источников питьевого водоснабжения

Предлагаемые к отмене

- Красные линии

Предлагаемые к установлению:

- Красные линии
- тех. зона — Границы технических (охранных) зон инженерных коммуникаций
- Границы полосы отвода железных дорог

84 Номер участка планируемого размещения объектов

ТЕРРИТОРИИ ЧАСТЕЙ УЧАСТКОВ,Т.Ч,:

Территории частей участкой с градостроительными ограничениями фактического использования:

- Технические коридоры инженерных коммуникаций
- Участки улично-дорожной сети
- Участки общего пользования, предлагаемые к обременению для проезда к прилегающим земельным участкам

ТЕРРИТОРИИ:

- Территории участков жилых объектов
- Территории земельных участков социальных объектов: школ, детских дошкольных учреждений
- Территории общего пользования в т.ч.: участки проездов, гаражей-стоянок, зеленых насаждений, коммунальных объектов и др.
- Территории участков прочих нежилых объектов
- Территории участков водного фонда

ПЛАН "МЕЖЕВАНИЕ ТЕРРИТОРИИ" М 1:2000

СХЕМА РАСПОЛОЖЕНИЯ ЛИСТОВ

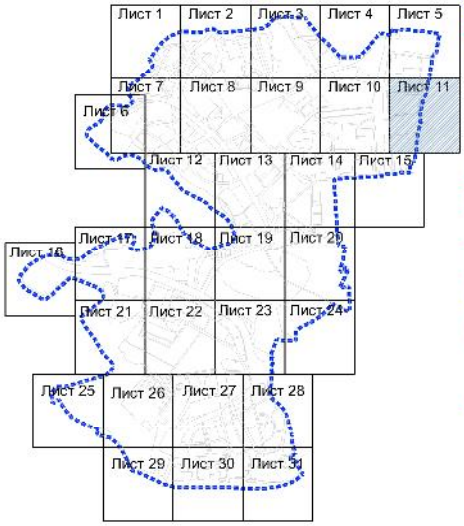

УСЛОВНЫЕ ОБОЗНАЧЕНИЯ

ГРАНИЦЫ:

- Разработки
- Поселений НАО г. Москвы
- Функциональных зон

ЛИНИИ ГРАДОСТРОИТЕЛЬНОГО РЕГУЛИРОВАНИЯ:

Действующие:

- Красные линии
- Границы технических (охранных) зон инженерных коммуникаций
- Границы водоохранных зон
- Границы прибрежных зон
- Границы береговой полосы
- Границы I пояса санитарной охраны источников питьевого водоснабжения

Предлагаемые к отмене

- Красные линии

Предлагаемые к установлению:

- Красные линии
- тех. зона — Границы технических (охранных) зон инженерных коммуникаций
- Границы полосы отвода железных дорог

84 Номер участка планируемого размещения объектов

ТЕРРИТОРИИ ЧАСТЕЙ УЧАСТКОВ,Т.Ч.:

Территории частей участкой с градостроительными ограничениями фактического использования:

- Технические коридоры инженерных коммуникаций
- Участки улично-дорожной сети
- Участки общего пользования, предлагаемые к обременению для проезда к прилегающим земельным участкам

ТЕРРИТОРИИ:

- Территории участков жилых объектов
- Территории земельных участков социальных объектов: школ, детских дошкольных учреждений
- Территории общего пользования в т.ч.: участки проездов, гаражей-стоянок, зеленых насаждений, коммунальных объектов и др.
- Территории участков прочих нежилых объектов
- Территории участков водного фонда

ПЛАН "МЕЖЕВАНИЕ ТЕРРИТОРИИ" М 1:2000

СХЕМА РАСПОЛОЖЕНИЯ ЛИСТОВ

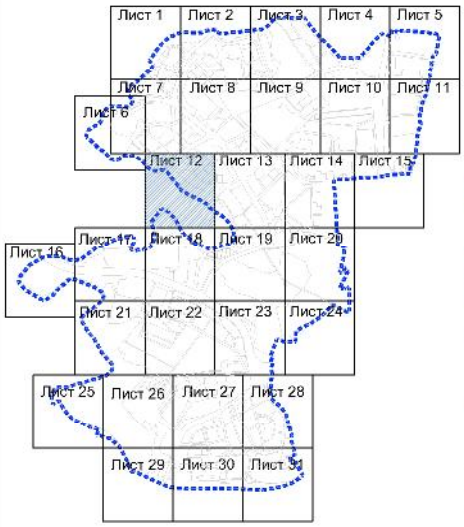

УСЛОВНЫЕ ОБОЗНАЧЕНИЯ

ГРАНИЦЫ:

- Разработки
- Поселений НАО г. Москвы
- Функциональных зон

ЛИНИИ ГРАДОСТРОИТЕЛЬНОГО РЕГУЛИРОВАНИЯ:

Действующие:

- Красные линии
- Границы технических (охранных) зон инженерных коммуникаций
- Границы водоохранных зон
- Границы прибрежных зон
- Границы береговой полосы
- Границы I пояса санитарной охраны источников питьевого водоснабжения

Предлагаемые к отмене

- Красные линии

Предлагаемые к установлению:

- Красные линии
- Границы технических (охранных) зон инженерных коммуникаций
- Границы полосы отвода железных дорог

84 Номер участка планируемого размещения объектов

ТЕРРИТОРИИ ЧАСТЕЙ УЧАСТКОВ,Т.Ч.:

Территории частей участкой с градостроительными ограничениями фактического использования:

- Технические коридоры инженерных коммуникаций
- Участки улично-дорожной сети
- Участки общего пользования, предлагаемые к обременению для проезда к прилегающим земельным участкам

ТЕРРИТОРИИ:

- Территории участков жилых объектов
- Территории земельных участков социальных объектов: школ, детских дошкольных учреждений
- Территории общего пользования в т.ч.: участки проездов, гаражей-стоянок, зеленых насаждений, коммунальных объектов и др.
- Территории участков прочих нежилых объектов
- Территории участков водного фонда

ПЛАН "МЕЖЕВАНИЕ ТЕРРИТОРИИ" М 1:2000

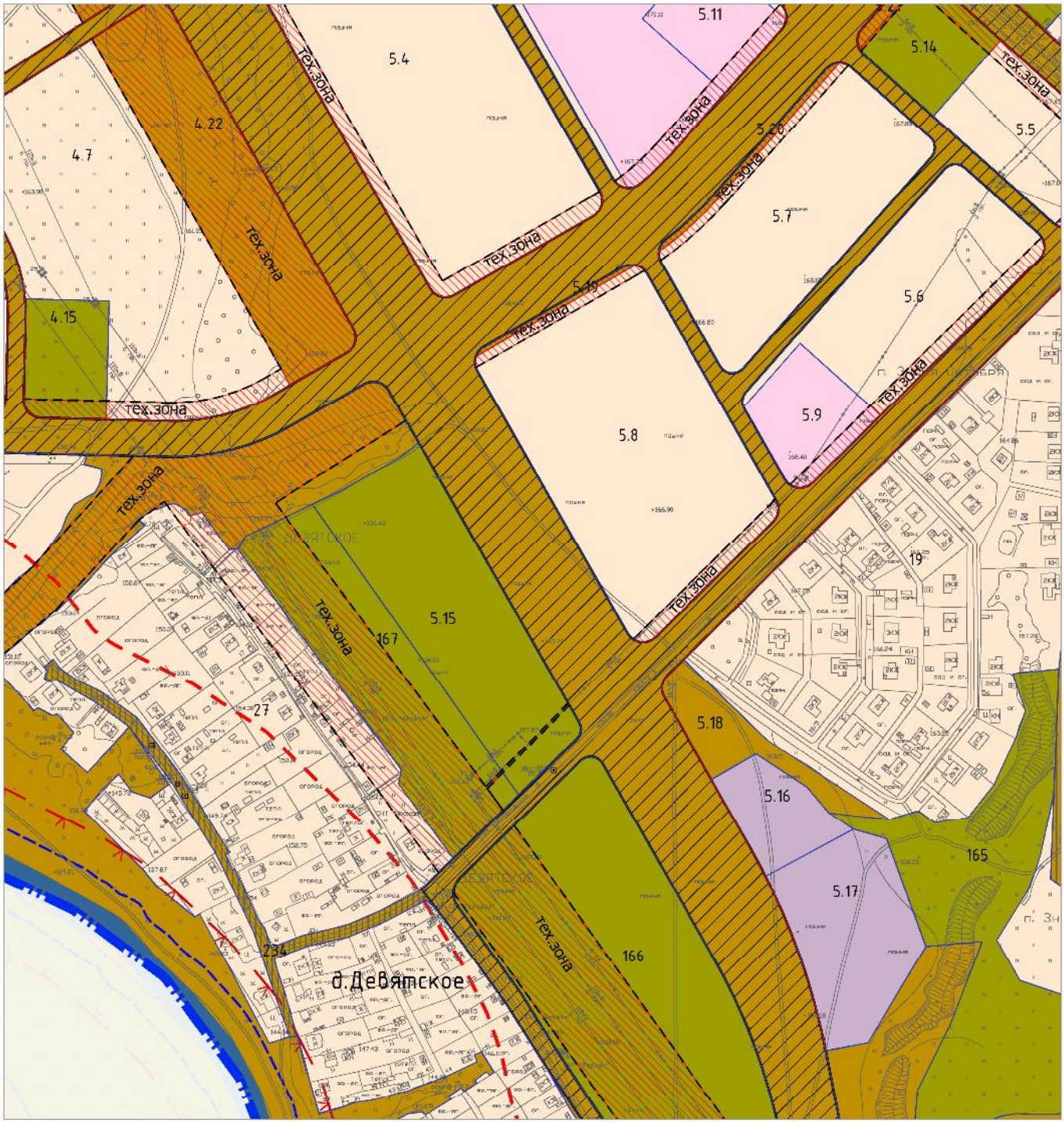

СХЕМА РАСПОЛОЖЕНИЯ ЛИСТОВ

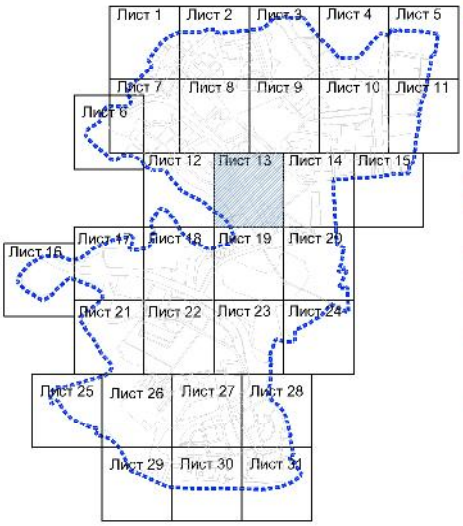

УСЛОВНЫЕ ОБОЗНАЧЕНИЯ

ГРАНИЦЫ:

- Разработки
- Поселений НАО г. Москвы
- Функциональных зон

ЛИНИИ ГРАДОСТРОИТЕЛЬНОГО РЕГУЛИРОВАНИЯ:

Действующие:

- Красные линии
- Границы технических (охранных) зон инженерных коммуникаций
- Границы водоохранных зон
- Границы прибрежных зон
- Границы береговой полосы
- Границы I пояса санитарной охраны источников питьевого водоснабжения

Предлагаемые к отмене

- Красные линии

Предлагаемые к установлению:

- Красные линии
- Границы технических (охранных) зон инженерных коммуникаций
- Границы полосы отвода железных дорог

84 Номер участка планируемого размещения объектов

ТЕРРИТОРИИ ЧАСТЕЙ УЧАСТКОВ,Т.Ч.:

Территории частей участкой с градостроительными ограничениями фактического использования:

- Технические коридоры инженерных коммуникаций
- Участки улично-дорожной сети
- Участки общего пользования, предлагаемые к обременению для проезда к прилегающим земельным участкам

ТЕРРИТОРИИ:

- Территории участков жилых объектов
- Территории земельных участков социальных объектов: школ, детских дошкольных учреждений
- Территории общего пользования в т.ч.: участки проездов, гаражей-стоянок, зеленых насаждений, коммунальных объектов и др.
- Территории участков прочих нежилых объектов
- Территории участков водного фонда

ПЛАН "МЕЖЕВАНИЕ ТЕРРИТОРИИ" М 1:2000

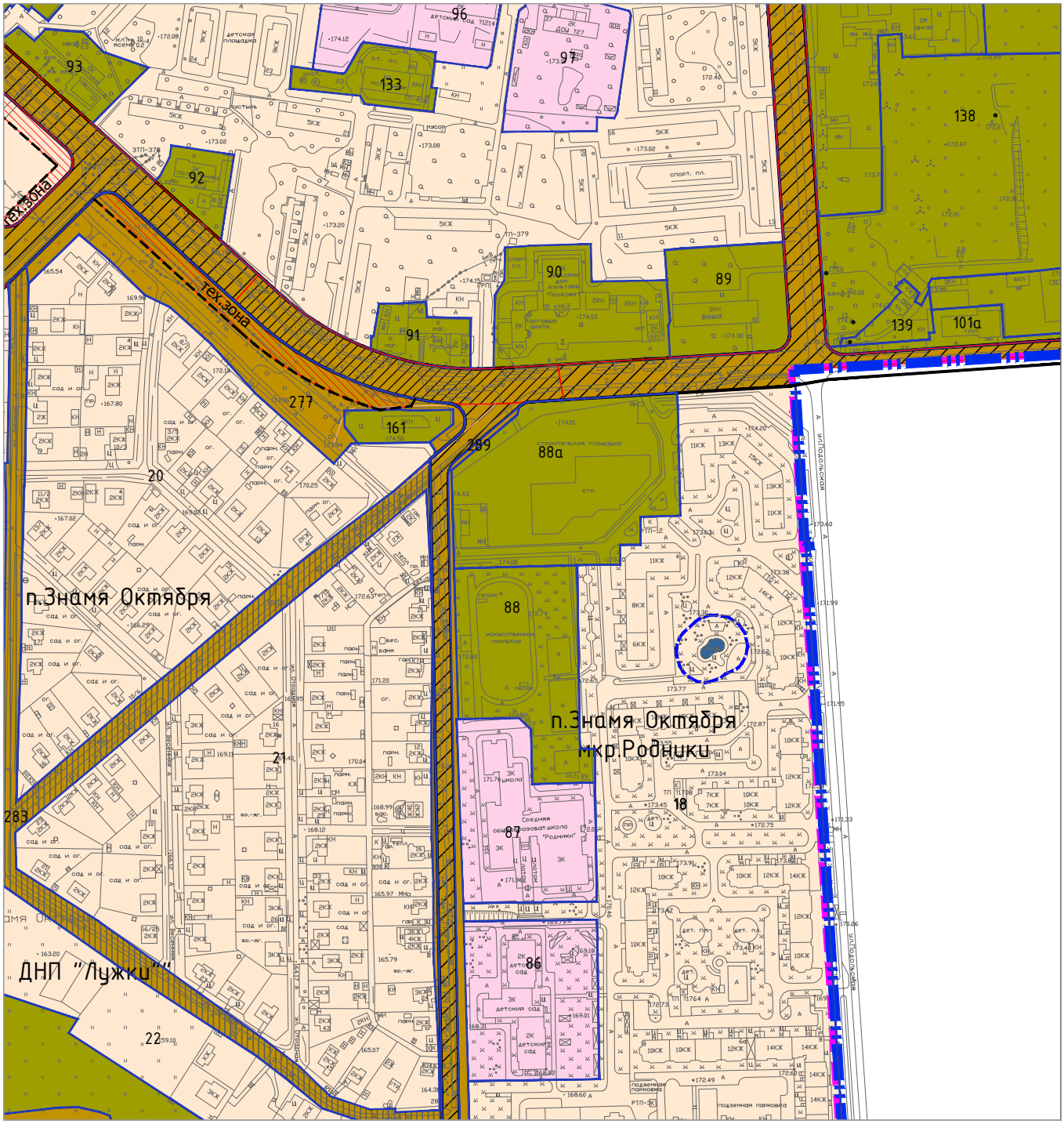

СХЕМА РАСПОЛОЖЕНИЯ ЛИСТОВ

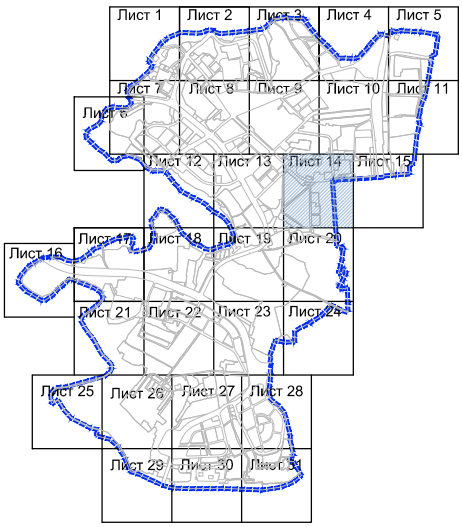

УСЛОВНЫЕ ОБОЗНАЧЕНИЯ

ГРАНИЦЫ:

- Разработки
- Поселений НАО г. Москвы
- Функциональных зон

ЛИНИИ ГРАДОСТРОИТЕЛЬНОГО РЕГУЛИРОВАНИЯ:

Действующие:

- Красные линии
- техническая зона — Границы технических (охранных) зон инженерных коммуникаций
- Границы водоохранных зон
- Границы прибрежных зон
- Границы береговой полосы
- Границы I пояса санитарной охраны источников питьевого водоснабжения

Предлагаемые к отмене

- Красные линии

Предлагаемые к установлению:

- Красные линии
- тех. зона — Границы технических (охранных) зон инженерных коммуникаций
- Границы полосы отвода железных дорог

84 Номер участка планируемого размещения объектов

ТЕРРИТОРИИ ЧАСТЕЙ УЧАСТКОВ,Т.Ч.:

Территории частей участкой с градостроительными ограничениями фактического использования:

- Технические коридоры инженерных коммуникаций
- Участки улично-дорожной сети
- Участки общего пользования, предлагаемые к обременению для проезда к прилегающим земельным участкам

ТЕРРИТОРИИ:

- Территории участков жилых объектов
- Территории земельных участков социальных объектов: школ, детских дошкольных учреждений
- Территории общего пользования в т.ч.: участки проездов, гаражей-стоянок, зеленых насаждений, коммунальных объектов и др.
- Территории участков прочих нежилых объектов
- Территории участков водного фонда

ПЛАН "МЕЖЕВАНИЕ ТЕРРИТОРИИ" М 1:2000

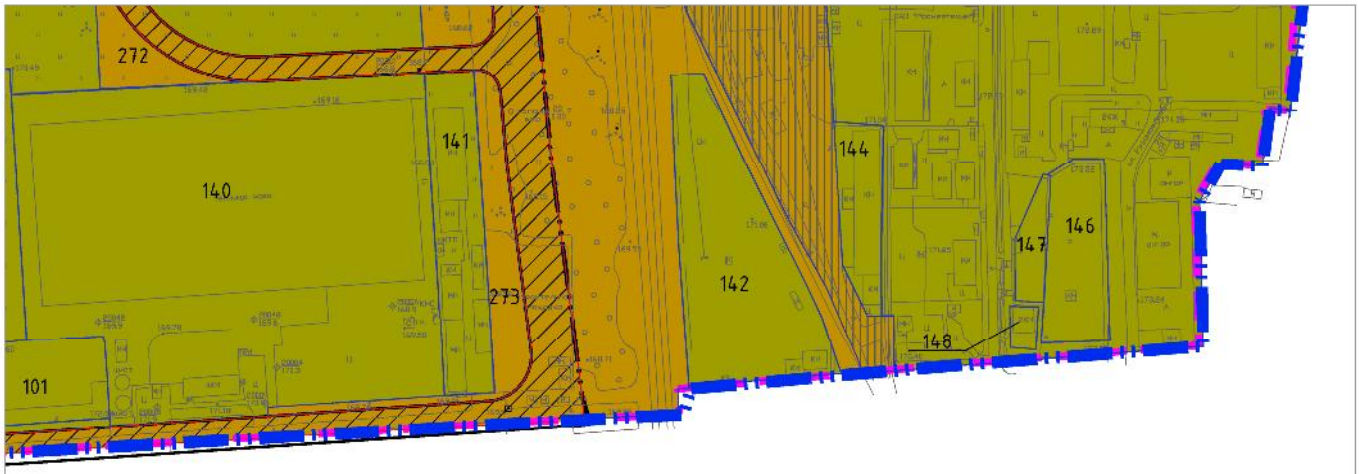

СХЕМА РАСПОЛОЖЕНИЯ ЛИСТОВ

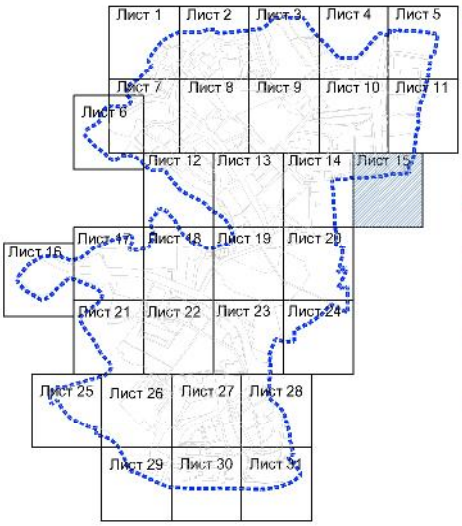

УСЛОВНЫЕ ОБОЗНАЧЕНИЯ

ГРАНИЦЫ:

- Разработки
- Поселений НАО г. Москвы
- Функциональных зон

ЛИНИИ ГРАДОСТРОИТЕЛЬНОГО РЕГУЛИРОВАНИЯ:

Действующие:

- Красные линии
- Границы технических (охранных) зон инженерных коммуникаций
- Границы водоохранных зон
- Границы прибрежных зон
- Границы береговой полосы
- Границы I пояса санитарной охраны источников питьевого водоснабжения

Предлагаемые к отмене

- Красные линии

Предлагаемые к установлению:

- Красные линии
- Границы технических (охранных) зон инженерных коммуникаций
- Границы полосы отвода железных дорог

84 Номер участка планируемого размещения объектов

ТЕРРИТОРИИ ЧАСТЕЙ УЧАСТКОВ,Т.Ч.:

Территории частей участкой с градостроительными ограничениями фактического использования:

- Технические коридоры инженерных коммуникаций
- Участки улично-дорожной сети
- Участки общего пользования, предлагаемые к обременению для проезда к прилегающим земельным участкам

ТЕРРИТОРИИ:

- Территории участков жилых объектов
- Территории земельных участков социальных объектов: школ, детских дошкольных учреждений
- Территории общего пользования в т.ч.: участки проездов, гаражей-стоянок, зеленых насаждений, коммунальных объектов и др.
- Территории участков прочих нежилых объектов
- Территории участков водного фонда

ПЛАН "МЕЖЕВАНИЕ ТЕРРИТОРИИ" М 1:2000

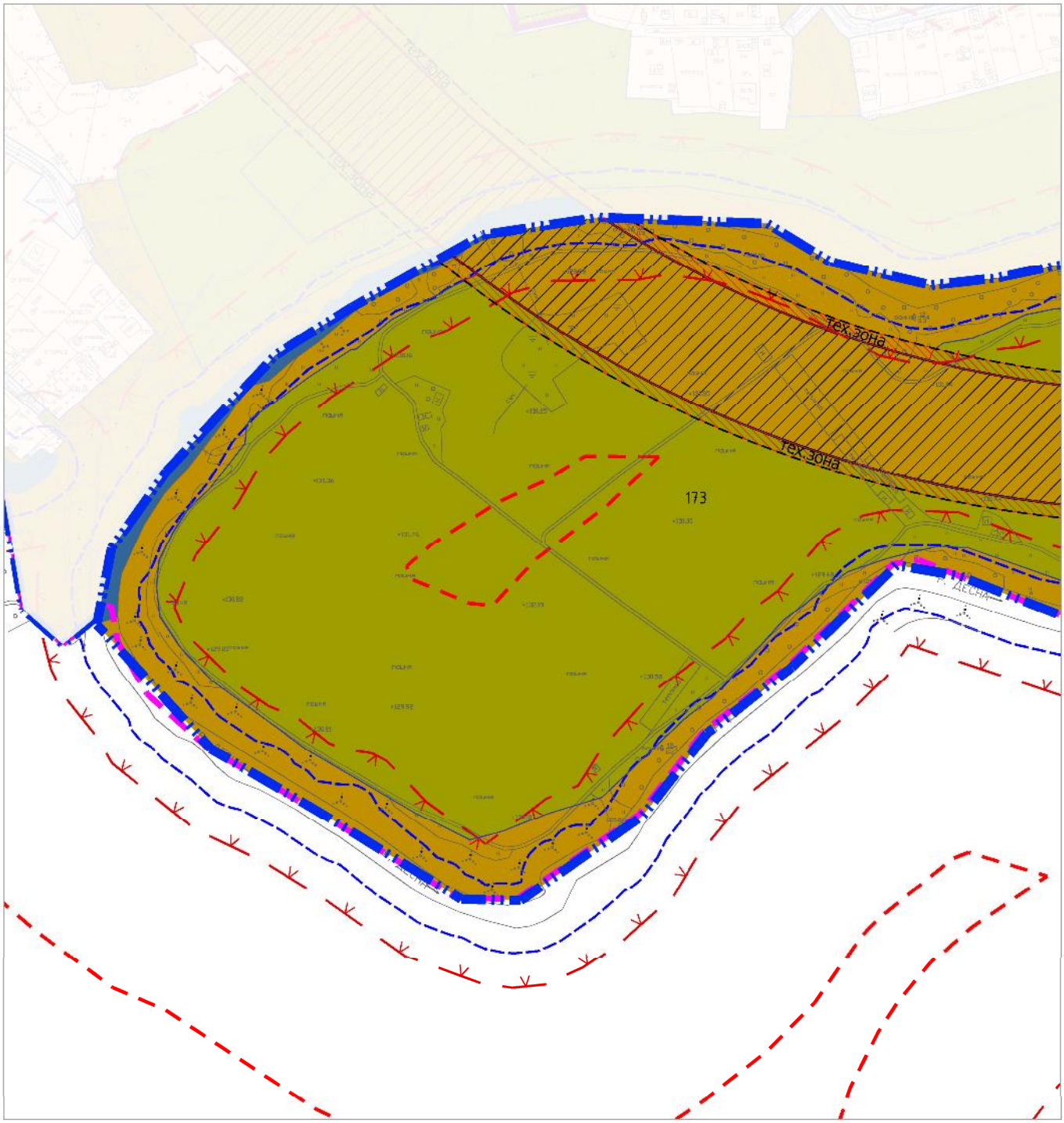

СХЕМА РАСПОЛОЖЕНИЯ ЛИСТОВ

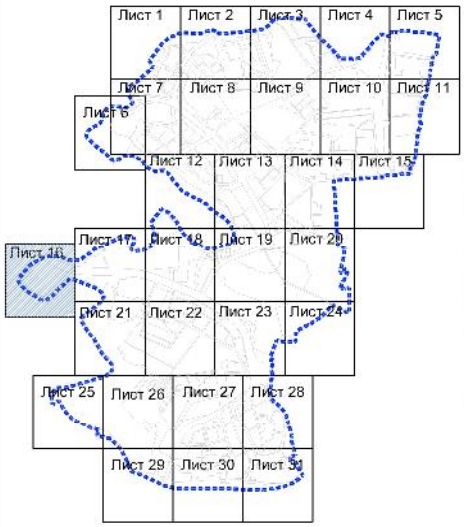

УСЛОВНЫЕ ОБОЗНАЧЕНИЯ

ГРАНИЦЫ:

- Разработки
- Поселений НАО г. Москвы
- Функциональных зон

ЛИНИИ ГРАДОСТРОИТЕЛЬНОГО РЕГУЛИРОВАНИЯ:

Действующие:

- Красные линии
- Границы технических (охранных) зон инженерных коммуникаций
- Границы водоохранных зон
- Границы прибрежных зон
- Границы береговой полосы
- Границы I пояса санитарной охраны источников питьевого водоснабжения

Предлагаемые к отмене

- Красные линии

Предлагаемые к установлению:

- Красные линии
- Границы технических (охранных) зон инженерных коммуникаций
- Границы полосы отвода железных дорог

84 Номер участка планируемого размещения объектов

ТЕРРИТОРИИ ЧАСТЕЙ УЧАСТКОВ,Т.Ч.:

Территории частей участкой с градостроительными ограничениями фактического использования:

- Технические коридоры инженерных коммуникаций
- Участки улично-дорожной сети
- Участки общего пользования, предлагаемые к обременению для проезда к прилегающим земельным участкам

ТЕРРИТОРИИ:

- Территории участков жилых объектов
- Территории земельных участков социальных объектов: школ, детских дошкольных учреждений
- Территории общего пользования в т.ч.: участки проездов, гаражей-стоянок, зеленых насаждений, коммунальных объектов и др.
- Территории участков прочих нежилых объектов
- Территории участков водного фонда

ПЛАН "МЕЖЕВАНИЕ ТЕРРИТОРИИ" М 1:2000

226
225
224
288
тех.зона
тех.зона
тех.зона
6.6
223
172

СХЕМА РАСПОЛОЖЕНИЯ ЛИСТОВ

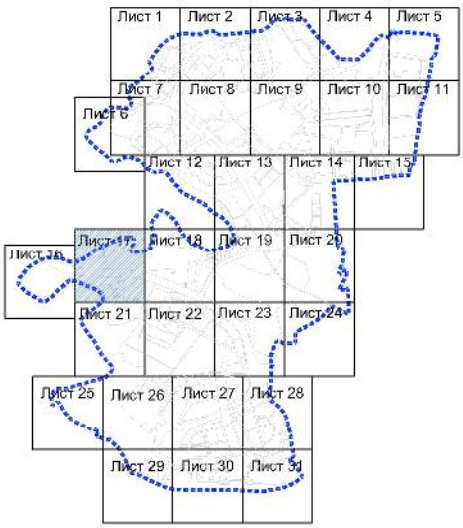

УСЛОВНЫЕ ОБОЗНАЧЕНИЯ

ГРАНИЦЫ:

- Разработки
- Поселений НАО г. Москвы
- Функциональных зон

ЛИНИИ ГРАДОСТРОИТЕЛЬНОГО РЕГУЛИРОВАНИЯ:

Действующие:

- Красные линии
- Границы технических (охранных) зон инженерных коммуникаций
- Границы водоохранных зон
- Границы прибрежных зон
- Границы береговой полосы
- Границы I пояса санитарной охраны источников питьевого водоснабжения

Предлагаемые к отмене

- Красные линии

Предлагаемые к установлению:

- Красные линии
- тех. зона — Границы технических (охранных) зон инженерных коммуникаций
- Границы полосы отвода железных дорог

84 Номер участка планируемого размещения объектов

ТЕРРИТОРИИ ЧАСТЕЙ УЧАСТКОВ,Т.Ч.:

Территории частей участкой с градостроительными ограничениями фактического использования:

- Технические коридоры инженерных коммуникаций
- Участки улично-дорожной сети
- Участки общего пользования, предлагаемые к обременению для проезда к прилегающим земельным участкам

ТЕРРИТОРИИ:

- Территории участков жилых объектов
- Территории земельных участков социальных объектов: школ, детских дошкольных учреждений
- Территории общего пользования в т.ч.: участки проездов, гаражей-стоянок, зеленых насаждений, коммунальных объектов и др.
- Территории участков прочих нежилых объектов
- Территории участков водного фонда

ПЛАН "МЕЖЕВАНИЕ ТЕРРИТОРИИ" М 1:2000

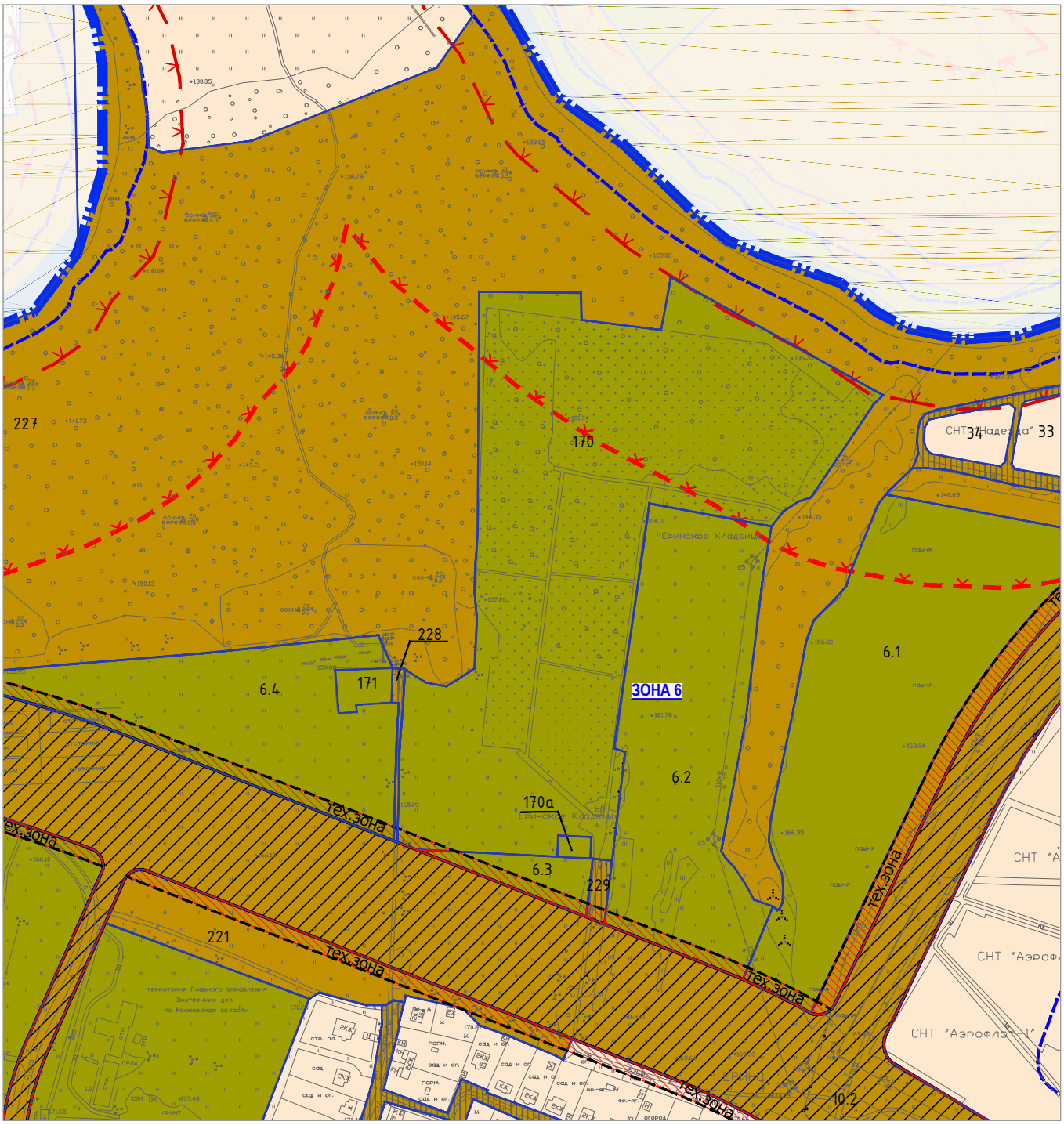

СХЕМА РАСПОЛОЖЕНИЯ ЛИСТОВ

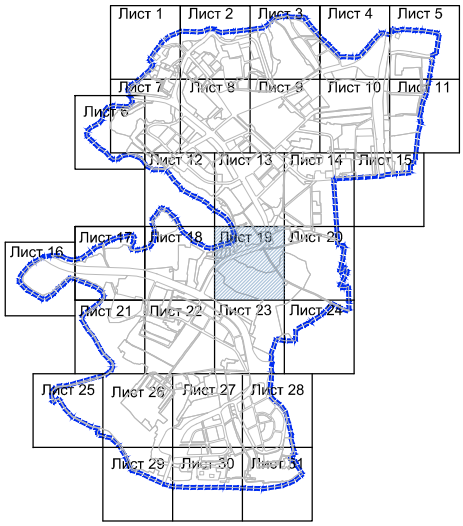

УСЛОВНЫЕ ОБОЗНАЧЕНИЯ

ГРАНИЦЫ:

- Разработки
- Поселений НАО г. Москвы
- Функциональных зон

ЛИНИИ ГРАДОСТРОИТЕЛЬНОГО РЕГУЛИРОВАНИЯ:

Действующие:

- Красные линии
- техническая зона — Границы технических (охранных) зон инженерных коммуникаций
- Границы водоохранных зон
- Границы прибрежных зон
- Границы береговой полосы
- Границы I пояса санитарной охраны источников питьевого водоснабжения

Предлагаемые к отмене

- Красные линии

Предлагаемые к установлению:

- Красные линии
- тех. зона — Границы технических (охранных) зон инженерных коммуникаций
- Границы полосы отвода железных дорог

84 Номер участка планируемого размещения объектов

ТЕРРИТОРИИ ЧАСТЕЙ УЧАСТКОВ,Т.Ч.:

Территории частей участкой с градостроительными ограничениями фактического использования:

- Технические коридоры инженерных коммуникаций
- Участки улично-дорожной сети
- Участки общего пользования, предлагаемые к обременению для проезда к прилегающим земельным участкам

ТЕРРИТОРИИ:

- Территории участков жилых объектов
- Территории земельных участков социальных объектов: школ, детских дошкольных учреждений
- Территории общего пользования в т.ч.: участки проездов, гаражей-стоянок, зеленых насаждений, коммунальных объектов и др.
- Территории участков прочих нежилых объектов
- Территории участков водного фонда

ПЛАН "МЕЖЕВАНИЕ ТЕРРИТОРИИ" М 1:2000

СХЕМА РАСПОЛОЖЕНИЯ ЛИСТОВ

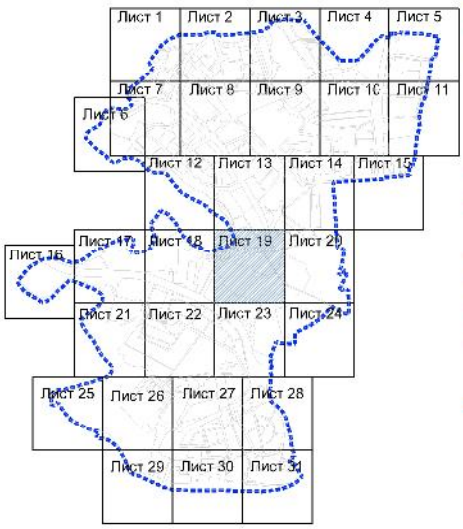

УСЛОВНЫЕ ОБОЗНАЧЕНИЯ

ГРАНИЦЫ:

- Разработки
- Поселений НАО г. Москвы
- Функциональных зон

ЛИНИИ ГРАДОСТРОИТЕЛЬНОГО РЕГУЛИРОВАНИЯ:

Действующие:

- Красные линии
- Границы технических (охранных) зон инженерных коммуникаций
- Границы водоохранных зон
- Границы прибрежных зон
- Границы береговой полосы
- Границы I пояса санитарной охраны источников питьевого водоснабжения

Предлагаемые к отмене

- Красные линии

Предлагаемые к установлению:

- Красные линии
- тех. зона — Границы технических (охранных) зон инженерных коммуникаций
- Границы полосы отвода железных дорог

84 Номер участка планируемого размещения объектов

ТЕРРИТОРИИ ЧАСТЕЙ УЧАСТКОВ,Т.Ч.:

Территории частей участкой с градостроительными ограничениями фактического использования:

- Технические коридоры инженерных коммуникаций
- Участки улично-дорожной сети
- Участки общего пользования, предлагаемые к обременению для проезда к прилегающим земельным участкам

ТЕРРИТОРИИ:

- Территории участков жилых объектов
- Территории земельных участков социальных объектов: школ, детских дошкольных учреждений
- Территории общего пользования в т.ч.: участки проездов, гаражей-стоянок, зеленых насаждений, коммунальных объектов и др.
- Территории участков прочих нежилых объектов
- Территории участков водного фонда

ПЛАН "МЕЖЕВАНИЕ ТЕРРИТОРИИ" М 1:2000

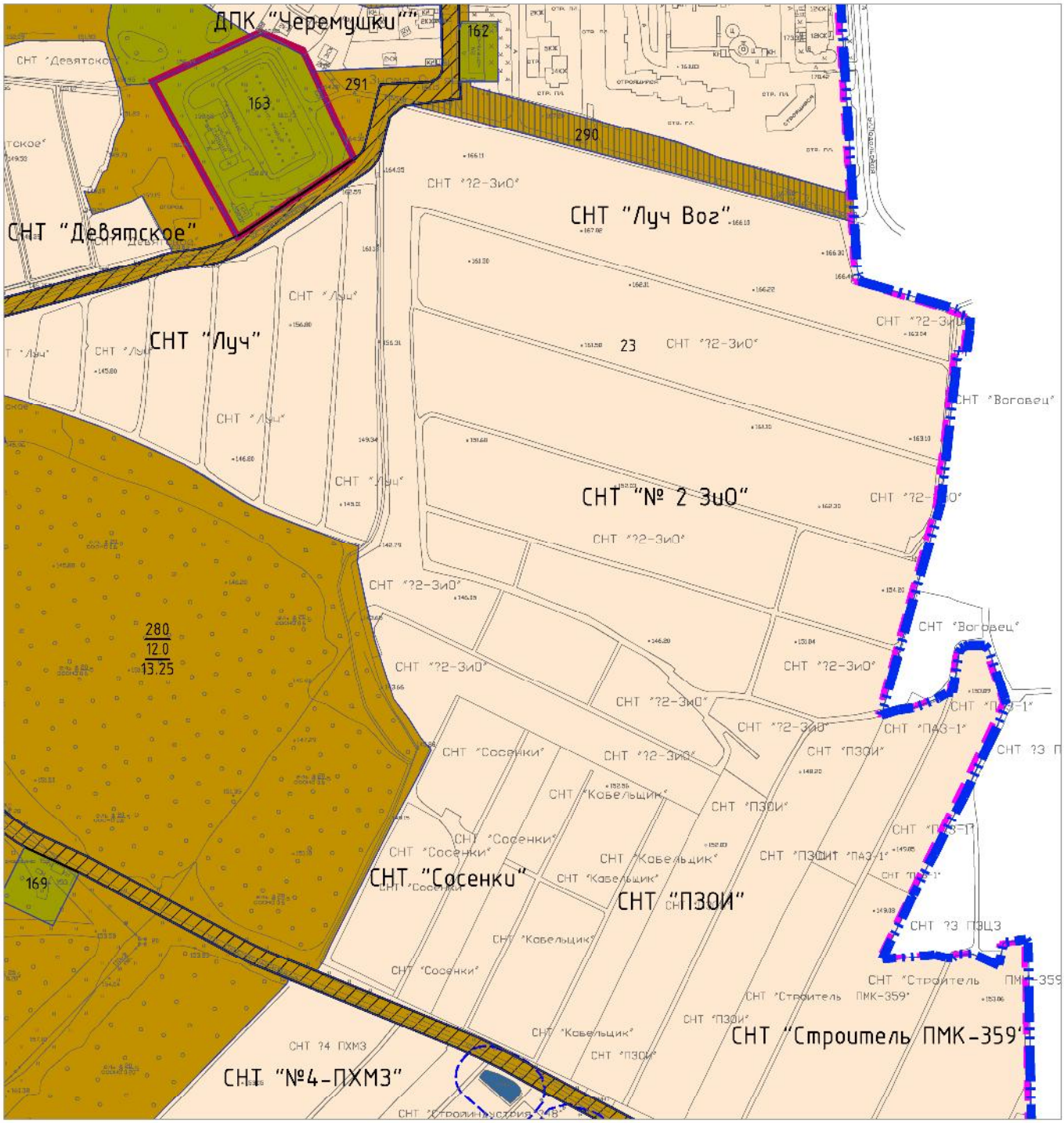

СХЕМА РАСПОЛОЖЕНИЯ ЛИСТОВ

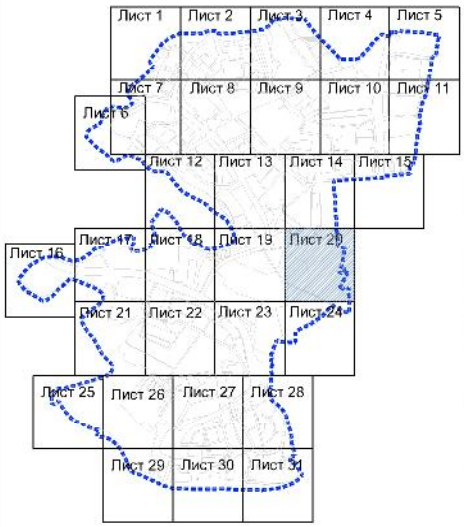

УСЛОВНЫЕ ОБОЗНАЧЕНИЯ

ГРАНИЦЫ:

- Разработки
- Поселений НАО г. Москвы
- Функциональных зон

ЛИНИИ ГРАДОСТРОИТЕЛЬНОГО РЕГУЛИРОВАНИЯ:

Действующие:

- Красные линии
- Границы технических (охранных) зон инженерных коммуникаций
- Границы водоохранных зон
- Границы прибрежных зон
- Границы береговой полосы
- Границы I пояса санитарной охраны источников питьевого водоснабжения

Предлагаемые к отмене

- Красные линии

Предлагаемые к установлению:

- Красные линии
- Границы технических (охранных) зон инженерных коммуникаций
- Границы полосы отвода железных дорог

84 Номер участка планируемого размещения объектов

ТЕРРИТОРИИ ЧАСТЕЙ УЧАСТКОВ,Т.Ч.:

Территории частей участкой с градостроительными ограничениями фактического использования:

- Технические коридоры инженерных коммуникаций
- Участки улично-дорожной сети
- Участки общего пользования, предлагаемые к обременению для проезда к прилегающим земельным участкам

ТЕРРИТОРИИ:

- Территории участков жилых объектов
- Территории земельных участков социальных объектов: школ, детских дошкольных учреждений
- Территории общего пользования в т.ч.: участки проездов, гаражей-стоянок, зеленых насаждений, коммунальных объектов и др.
- Территории участков прочих нежилых объектов
- Территории участков водного фонда

ПЛАН "МЕЖЕВАНИЕ ТЕРРИТОРИИ" М 1:2000

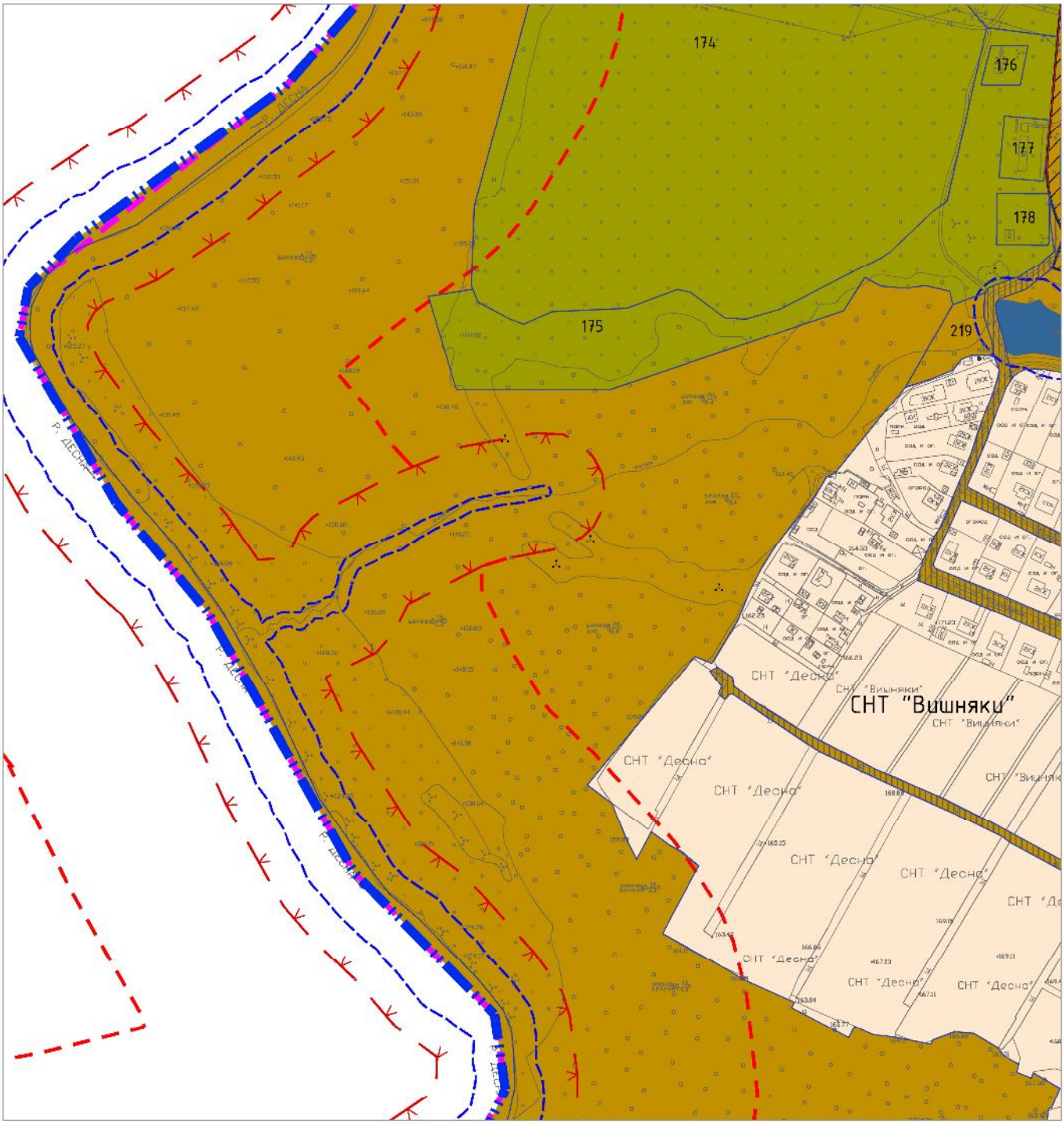

СХЕМА РАСПОЛОЖЕНИЯ ЛИСТОВ

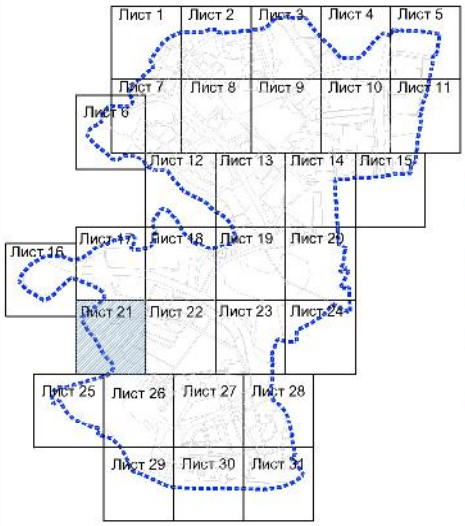

УСЛОВНЫЕ ОБОЗНАЧЕНИЯ

ГРАНИЦЫ:

- Разработки
- Поселений НАО г. Москвы
- Функциональных зон

ЛИНИИ ГРАДОСТРОИТЕЛЬНОГО РЕГУЛИРОВАНИЯ:

Действующие:

- Красные линии
- Границы технических (охранных) зон инженерных коммуникаций
- Границы водоохранных зон
- Границы прибрежных зон
- Границы береговой полосы
- Границы I пояса санитарной охраны источников питьевого водоснабжения

Предлагаемые к отмене

- Красные линии

Предлагаемые к установлению:

- Красные линии
- Границы технических (охранных) зон инженерных коммуникаций
- Границы полосы отвода железных дорог

84 Номер участка планируемого размещения объектов

ТЕРРИТОРИИ ЧАСТЕЙ УЧАСТКОВ,Т.Ч.:

Территории частей участкой с градостроительными ограничениями фактического использования:

- Технические коридоры инженерных коммуникаций
- Участки улично-дорожной сети
- Участки общего пользования, предлагаемые к обременению для проезда к прилегающим земельным участкам

ТЕРРИТОРИИ:

- Территории участков жилых объектов
- Территории земельных участков социальных объектов: школ, детских дошкольных учреждений
- Территории общего пользования в т.ч.: участки проездов, гаражей-стоянок, зеленых насаждений, коммунальных объектов и др.
- Территории участков прочих нежилых объектов
- Территории участков водного фонда

ПЛАН "МЕЖЕВАНИЕ ТЕРРИТОРИИ" М 1:2000

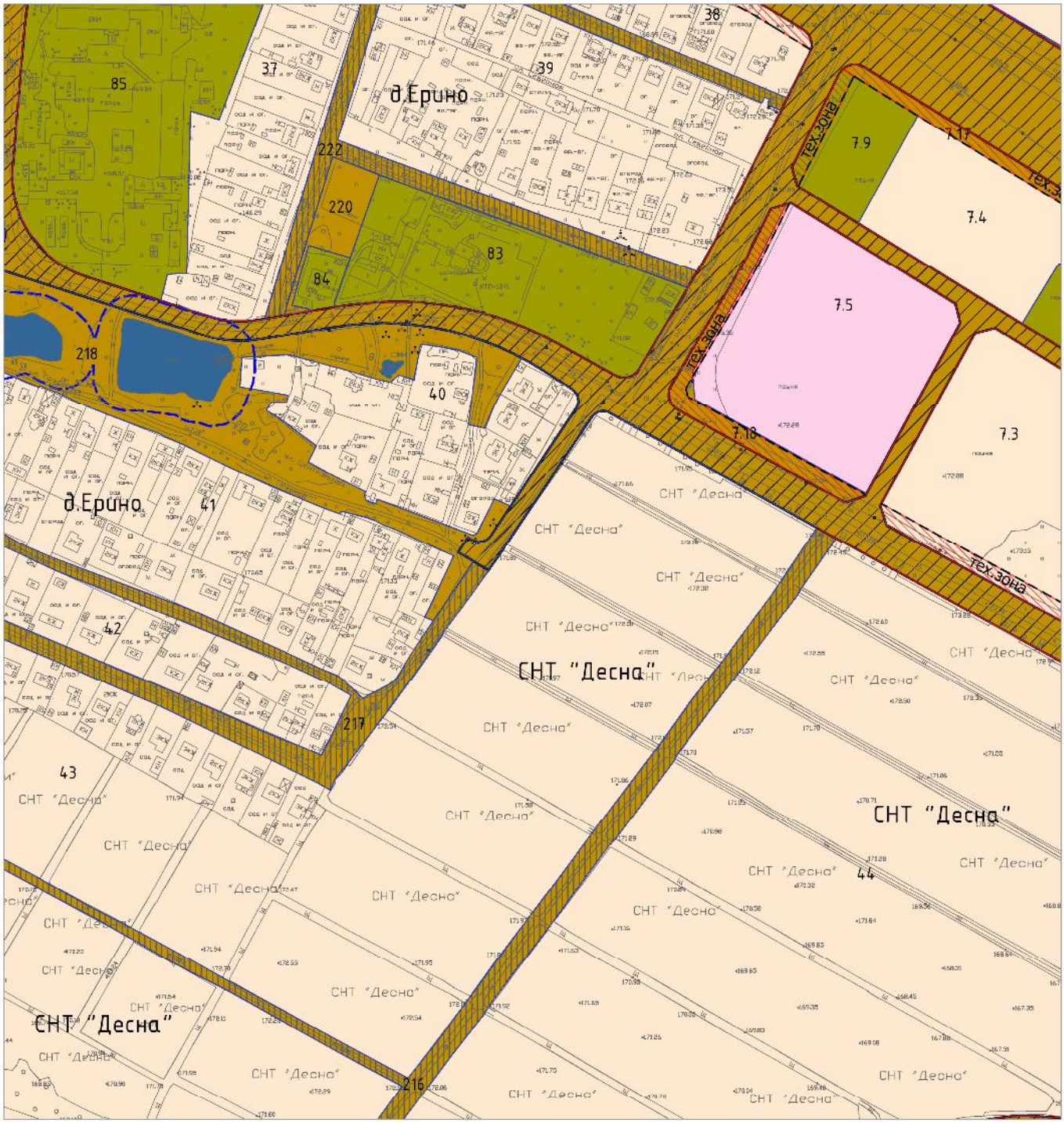

СХЕМА РАСПОЛОЖЕНИЯ ЛИСТОВ

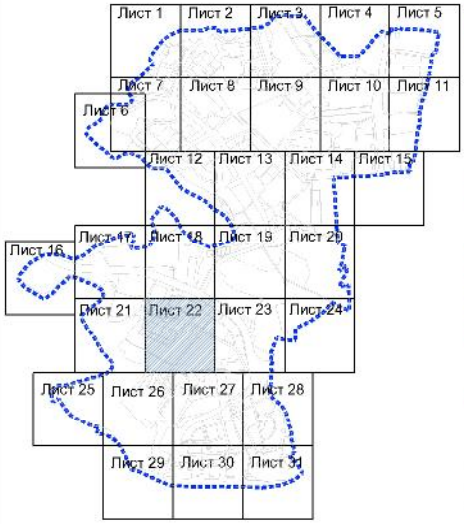

УСЛОВНЫЕ ОБОЗНАЧЕНИЯ

ГРАНИЦЫ:

- Разработки
- Поселений НАО г. Москвы
- Функциональных зон

ЛИНИИ ГРАДОСТРОИТЕЛЬНОГО РЕГУЛИРОВАНИЯ:

Действующие:

- Красные линии
- Границы технических (охранных) зон инженерных коммуникаций
- Границы водоохранных зон
- Границы прибрежных зон
- Границы береговой полосы
- Границы I пояса санитарной охраны источников питьевого водоснабжения

Предлагаемые к отмене

- Красные линии

Предлагаемые к установлению:

- Красные линии
- Границы технических (охранных) зон инженерных коммуникаций
- Границы полосы отвода железных дорог

84 Номер участка планируемого размещения объектов

ТЕРРИТОРИИ ЧАСТЕЙ УЧАСТКОВ,Т.Ч.:

Территории частей участкой с градостроительными ограничениями фактического использования:

- Технические коридоры инженерных коммуникаций
- Участки улично-дорожной сети
- Участки общего пользования, предлагаемые к обременению для проезда к прилегающим земельным участкам

ТЕРРИТОРИИ:

- Территории участков жилых объектов
- Территории земельных участков социальных объектов: школ, детских дошкольных учреждений
- Территории общего пользования в т.ч.: участки проездов, гаражей-стоянок, зеленых насаждений, коммунальных объектов и др.
- Территории участков прочих нежилых объектов
- Территории участков водного фонда

ПЛАН "МЕЖЕВАНИЕ ТЕРРИТОРИИ" М 1:2000

СХЕМА РАСПОЛОЖЕНИЯ ЛИСТОВ

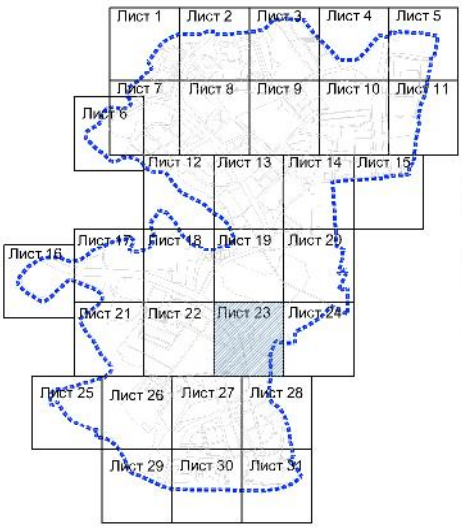

УСЛОВНЫЕ ОБОЗНАЧЕНИЯ

ГРАНИЦЫ:

- Разработки
- Поселений НАО г. Москвы
- Функциональных зон

ЛИНИИ ГРАДОСТРОИТЕЛЬНОГО РЕГУЛИРОВАНИЯ:

Действующие:

- Красные линии
- Границы технических (охранных) зон инженерных коммуникаций
- Границы водоохранных зон
- Границы прибрежных зон
- Границы береговой полосы
- Границы I пояса санитарной охраны источников питьевого водоснабжения

Предлагаемые к отмене

- Красные линии

Предлагаемые к установлению:

- Красные линии
- Границы технических (охранных) зон инженерных коммуникаций
- Границы полосы отвода железных дорог

84 Номер участка планируемого размещения объектов

ТЕРРИТОРИИ ЧАСТЕЙ УЧАСТКОВ,Т.Ч.:

Территории частей участкой с градостроительными ограничениями фактического использования:

- Технические коридоры инженерных коммуникаций
- Участки улично-дорожной сети
- Участки общего пользования, предлагаемые к обременению для проезда к прилегающим земельным участкам

ТЕРРИТОРИИ:

- Территории участков жилых объектов
- Территории земельных участков социальных объектов: школ, детских дошкольных учреждений
- Территории общего пользования в т.ч.: участки проездов, гаражей-стоянок, зеленых насаждений, коммунальных объектов и др.
- Территории участков прочих нежилых объектов
- Территории участков водного фонда

ПЛАН "МЕЖЕВАНИЕ ТЕРРИТОРИИ" М 1:2000

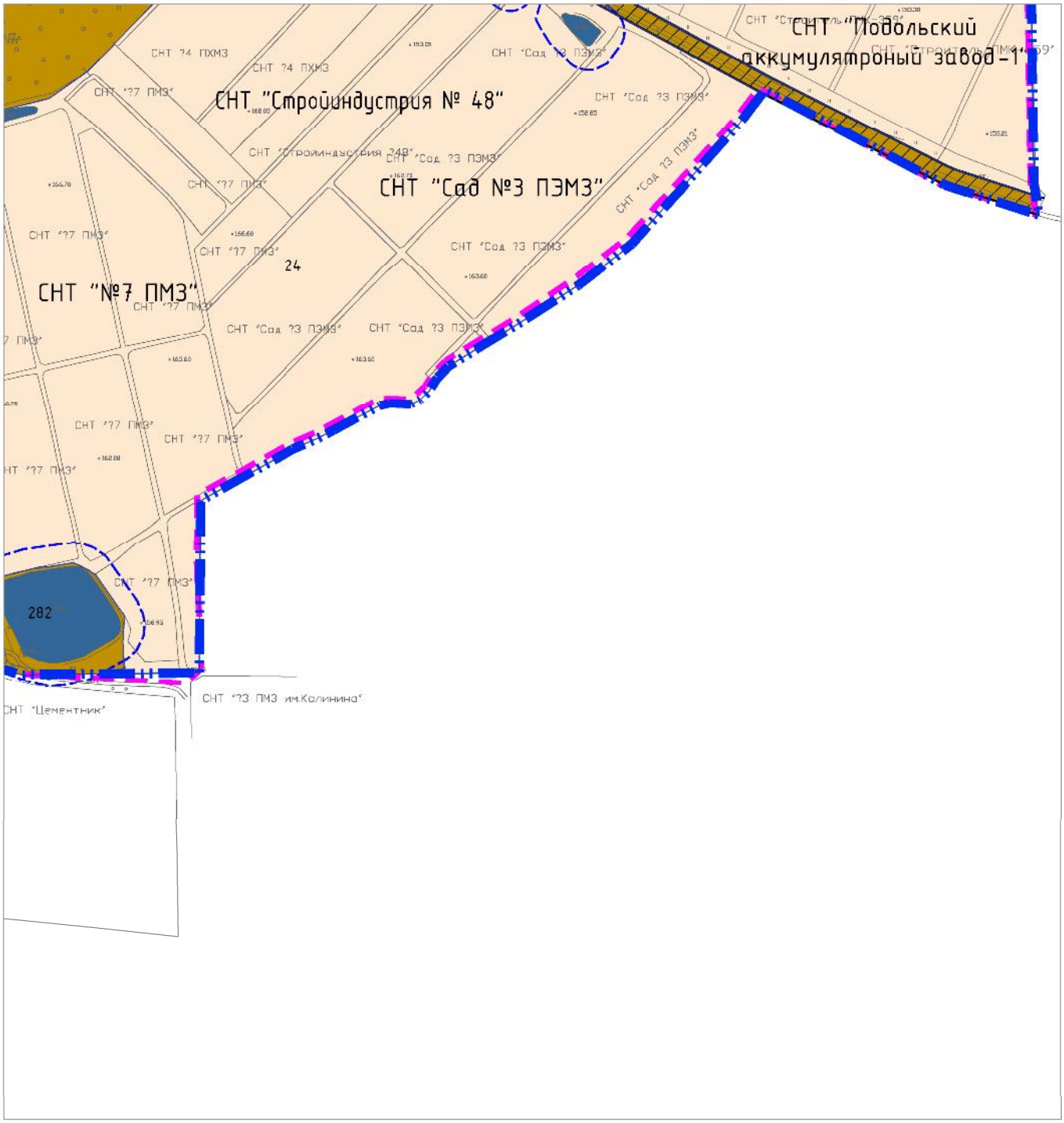
СНТ "Подольский аккумуляторный завод-1"
СНТ "Стройиндустрия № 48"
СНТ "Сад №3 ПЭМЗ"
СНТ "№7 ПМЗ"
СНТ "Сад №3 ПЭМЗ"
СНТ "Сад №3 ПЭМЗ"
СНТ "Сад №3 ПЭ

ПЛАН "МЕЖЕВАНИЕ ТЕРРИТОРИИ" М 1:2000

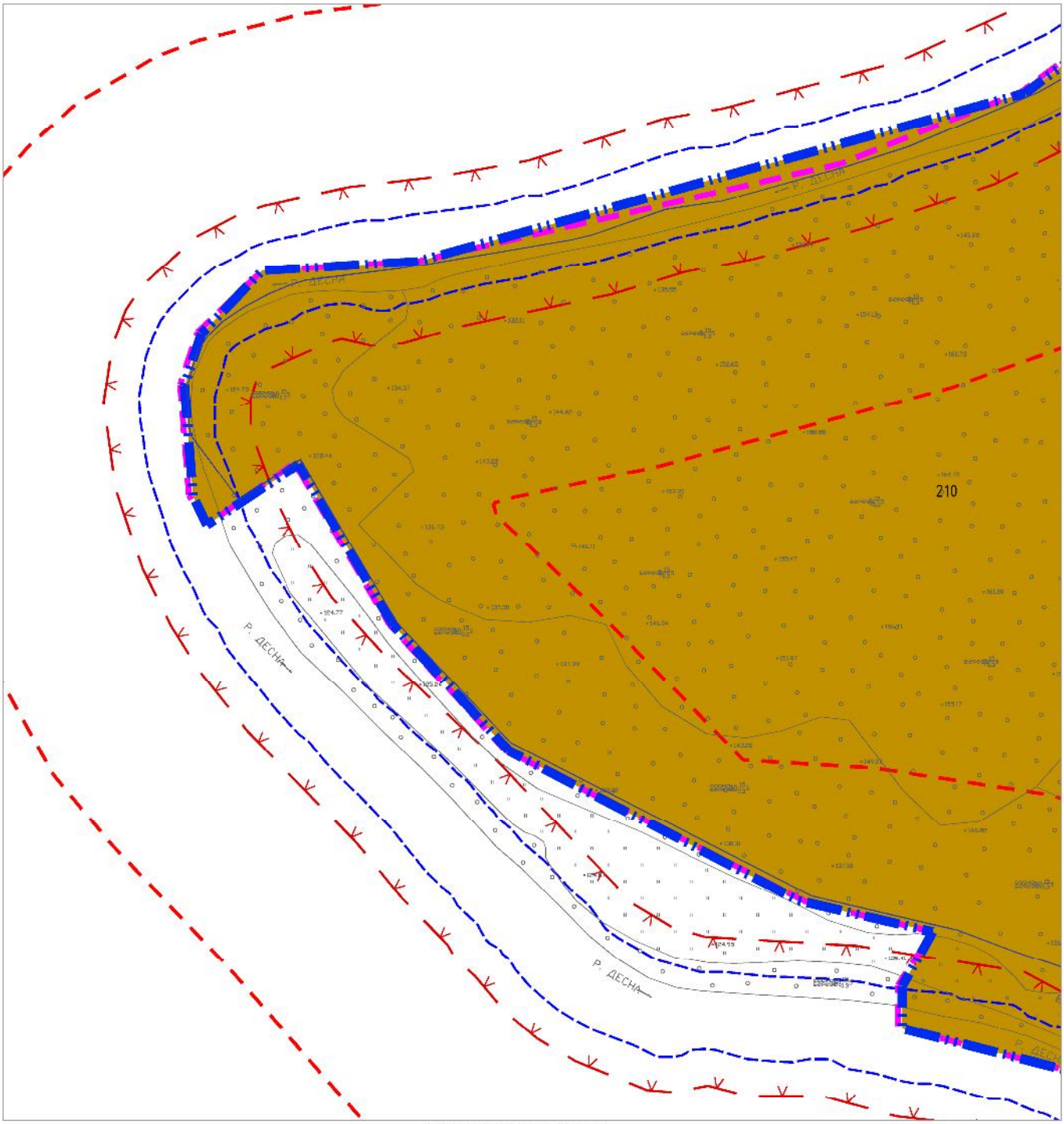

СХЕМА РАСПОЛОЖЕНИЯ ЛИСТОВ

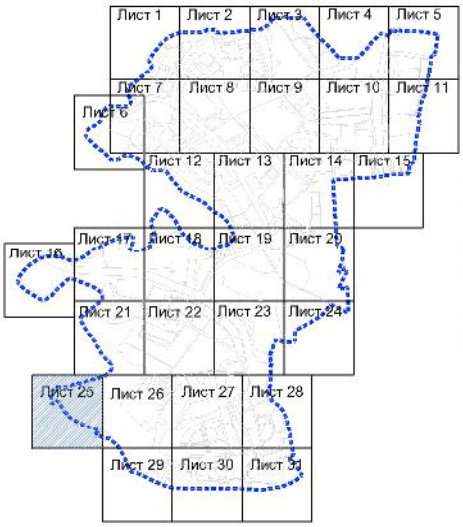

УСЛОВНЫЕ ОБОЗНАЧЕНИЯ

ГРАНИЦЫ:

- Разработки
- Поселений НАО г. Москвы
- Функциональных зон

ЛИНИИ ГРАДОСТРОИТЕЛЬНОГО РЕГУЛИРОВАНИЯ:

Действующие:

- Красные линии
- Границы технических (охранных) зон инженерных коммуникаций
- Границы водоохранных зон
- Границы прибрежных зон
- Границы береговой полосы
- Границы I пояса санитарной охраны источников питьевого водоснабжения

Предлагаемые к отмене

- Красные линии

Предлагаемые к установлению:

- Красные линии
- Границы технических (охранных) зон инженерных коммуникаций
- Границы полосы отвода железных дорог

84 Номер участка планируемого размещения объектов

ТЕРРИТОРИИ ЧАСТЕЙ УЧАСТКОВ,Т.Ч.:

Территории частей участкой с градостроительными ограничениями фактического использования:

- Технические коридоры инженерных коммуникаций
- Участки улично-дорожной сети
- Участки общего пользования, предлагаемые к обременению для проезда к прилегающим земельным участкам

ТЕРРИТОРИИ:

- Территории участков жилых объектов
- Территории земельных участков социальных объектов: школ, детских дошкольных учреждений
- Территории общего пользования в т.ч.: участки проездов, гаражей-стоянок, зеленых насаждений, коммунальных объектов и др.
- Территории участков прочих нежилых объектов
- Территории участков водного фонда

ПЛАН "МЕЖЕВАНИЕ ТЕРРИТОРИИ" М 1:2000

СХЕМА РАСПОЛОЖЕНИЯ ЛИСТОВ

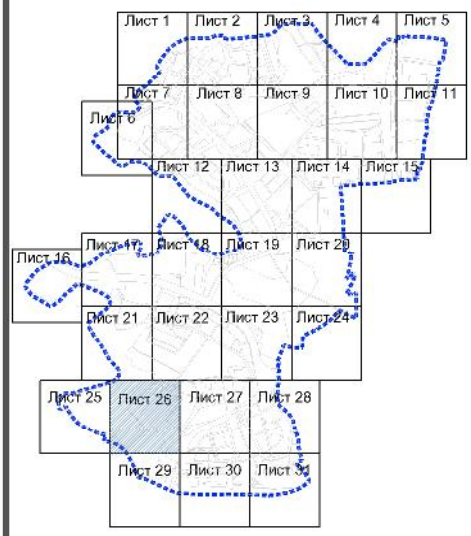

УСЛОВНЫЕ ОБОЗНАЧЕНИЯ

ГРАНИЦЫ:

- Разработки
- Поселений НАО г. Москвы
- Функциональных зон

ЛИНИИ ГРАДОСТРОИТЕЛЬНОГО РЕГУЛИРОВАНИЯ:

Действующие:

- Красные линии
- Границы технических (охранных) зон инженерных коммуникаций
- Границы водоохранных зон
- Границы прибрежных зон
- Границы береговой полосы
- Границы I пояса санитарной охраны источников питьевого водоснабжения

Предлагаемые к отмене

- Красные линии

Предлагаемые к установлению:

- Красные линии
- Границы технических (охранных) зон инженерных коммуникаций
- Границы полосы отвода железных дорог

84 Номер участка планируемого размещения объектов

ТЕРРИТОРИИ ЧАСТЕЙ УЧАСТКОВ,Т.Ч.:

Территории частей участкой с градостроительными ограничениями фактического использования:

- Технические коридоры инженерных коммуникаций
- Участки улично-дорожной сети
- Участки общего пользования, предлагаемые к обременению для проезда к прилегающим земельным участкам

ТЕРРИТОРИИ:

- Территории участков жилых объектов
- Территории земельных участков социальных объектов: школ, детских дошкольных учреждений
- Территории общего пользования в т.ч.: участки проездов, гаражей-стоянок, зеленых насаждений, коммунальных объектов и др.
- Территории участков прочих нежилых объектов
- Территории участков водного фонда

ПЛАН "МЕЖЕВАНИЕ ТЕРРИТОРИИ" М 1:2000

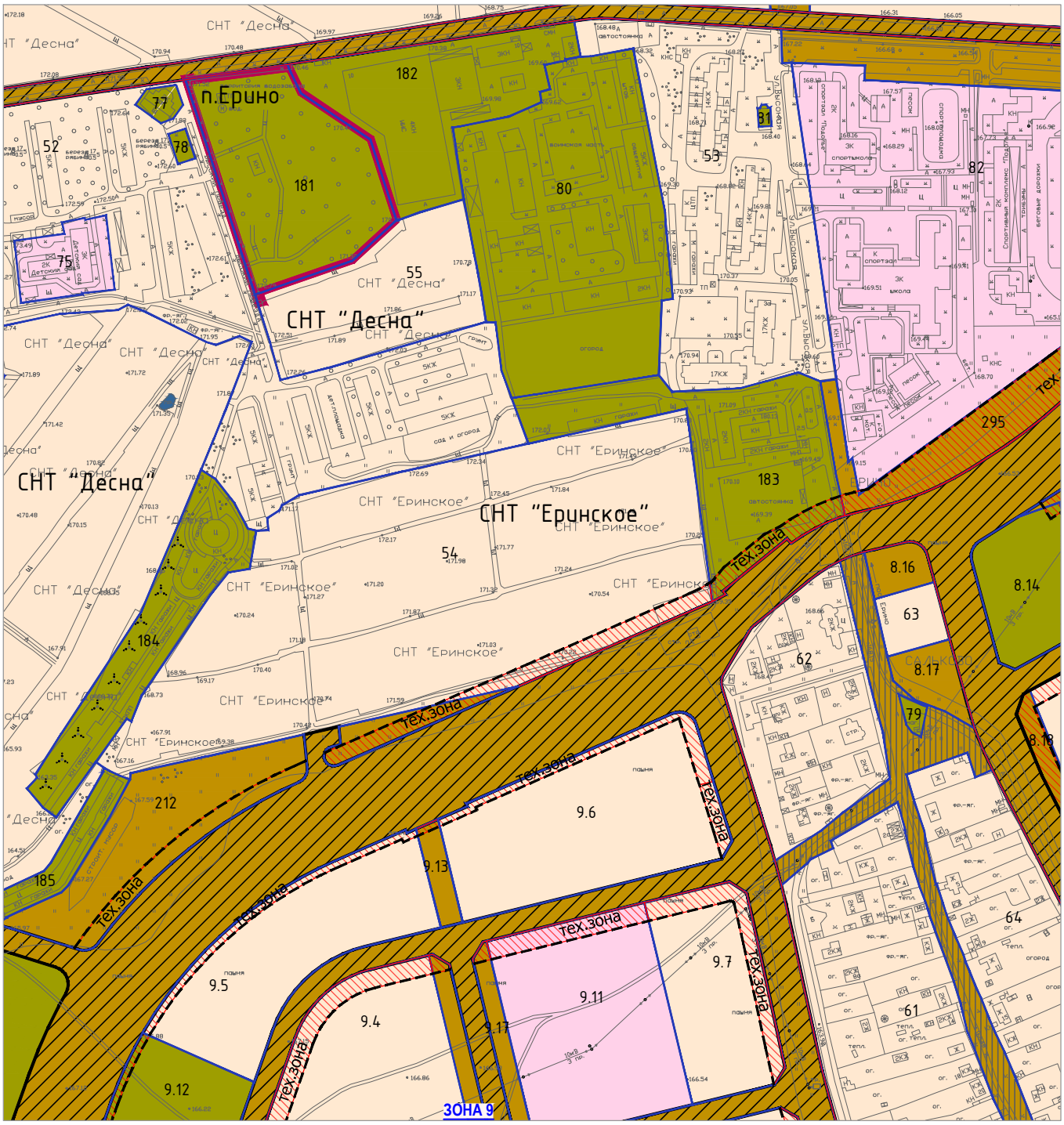

СХЕМА РАСПОЛОЖЕНИЯ ЛИСТОВ

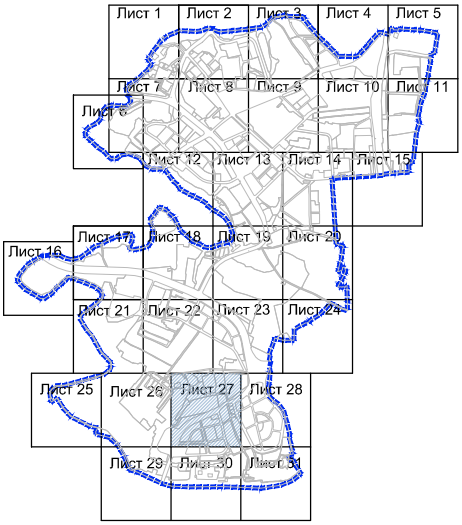

УСЛОВНЫЕ ОБОЗНАЧЕНИЯ

ГРАНИЦЫ:

- Разработки
- Поселений НАО г. Москвы
- Функциональных зон

ЛИНИИ ГРАДОСТРОИТЕЛЬНОГО РЕГУЛИРОВАНИЯ:

Действующие:

- Красные линии
- техническая зона — Границы технических (охранных) зон инженерных коммуникаций
- Границы водоохранных зон
- Границы прибрежных зон
- Границы береговой полосы
- Границы I пояса санитарной охраны источников питьевого водоснабжения

Предлагаемые к отмене

- Красные линии

Предлагаемые к установлению:

- Красные линии
- тех. зона — Границы технических (охранных) зон инженерных коммуникаций
- Границы полосы отвода железных дорог

84 Номер участка планируемого размещения объектов

ТЕРРИТОРИИ ЧАСТЕЙ УЧАСТКОВ,Т.Ч.,:

Территории частей участкой с градостроительными ограничениями фактического использования:

- Технические коридоры инженерных коммуникаций
- Участки улично-дорожной сети
- Участки общего пользования, предлагаемые к обременению для проезда к прилегающим земельным участкам

ТЕРРИТОРИИ:

- Территории участков жилых объектов
- Территории земельных участков социальных объектов: школ, детских дошкольных учреждений
- Территории общего пользования в т.ч.: участки проездов, гаражей-стоянок, зеленых насаждений, коммунальных объектов и др.
- Территории участков прочих нежилых объектов
- Территории участков водного фонда

ПЛАН "МЕЖЕВАНИЕ ТЕРРИТОРИИ" М 1:2000

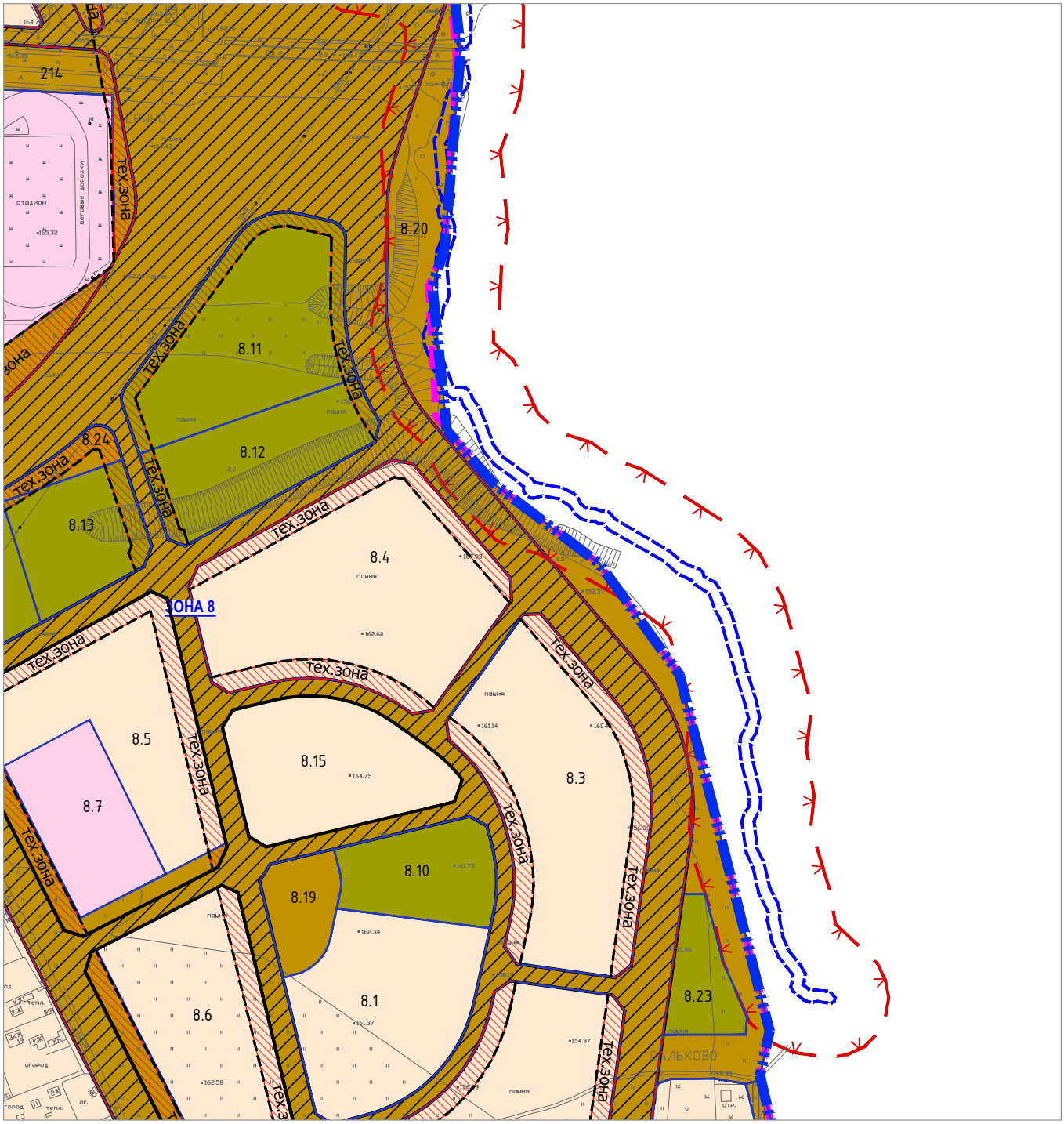

СХЕМА РАСПОЛОЖЕНИЯ ЛИСТОВ

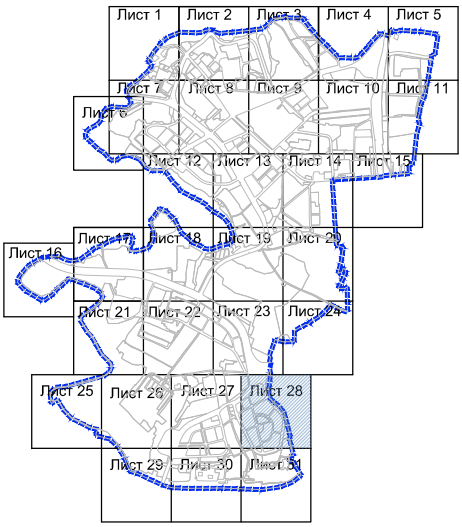

УСЛОВНЫЕ ОБОЗНАЧЕНИЯ

ГРАНИЦЫ:

- Разработки
- Поселений НАО г. Москвы
- Функциональных зон

ЛИНИИ ГРАДОСТРОИТЕЛЬНОГО РЕГУЛИРОВАНИЯ:

Действующие:

- Красные линии
- техническая зона — Границы технических (охранных) зон инженерных коммуникаций
- Границы водоохранных зон
- Границы прибрежных зон
- Границы береговой полосы
- Границы I пояса санитарной охраны источников питьевого водоснабжения

Предлагаемые к отмене

- Красные линии

Предлагаемые к установлению:

- Красные линии
- тех. зона — Границы технических (охранных) зон инженерных коммуникаций
- Границы полосы отвода железных дорог

84 Номер участка планируемого размещения объектов

ТЕРРИТОРИИ ЧАСТЕЙ УЧАСТКОВ,Т.Ч,:

Территории частей участкой с градостроительными ограничениями фактического использования:

- Технические коридоры инженерных коммуникаций
- Участки улично-дорожной сети
- Участки общего пользования, предлагаемые к обременению для проезда к прилегающим земельным участкам

ТЕРРИТОРИИ:

- Территории участков жилых объектов
- Территории земельных участков социальных объектов: школ, детских дошкольных учреждений
- Территории общего пользования в т.ч.: участки проездов, гаражей-стоянок, зеленых насаждений, коммунальных объектов и др.
- Территории участков прочих нежилых объектов
- Территории участков водного фонда

ПЛАН "МЕЖЕВАНИЕ ТЕРРИТОРИИ" М 1:2000

СХЕМА РАСПОЛОЖЕНИЯ ЛИСТОВ

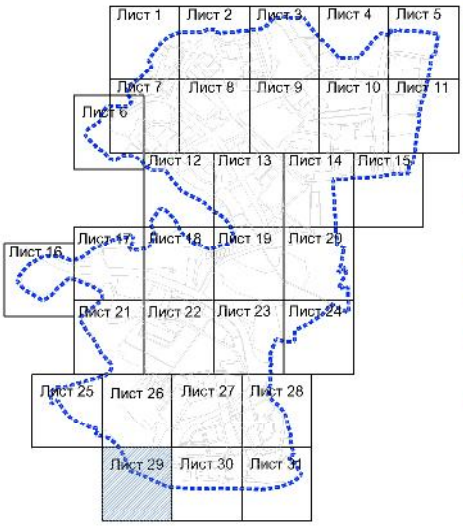

УСЛОВНЫЕ ОБОЗНАЧЕНИЯ

ГРАНИЦЫ:

- Разработки
- Поселений НАО г. Москвы
- Функциональных зон

ЛИНИИ ГРАДОСТРОИТЕЛЬНОГО РЕГУЛИРОВАНИЯ:

Действующие:

- Красные линии
- Границы технических (охранных) зон инженерных коммуникаций
- Границы водоохранных зон
- Границы прибрежных зон
- Границы береговой полосы
- Границы I пояса санитарной охраны источников питьевого водоснабжения

Предлагаемые к отмене

- Красные линии

Предлагаемые к установлению:

- Красные линии
- Границы технических (охранных) зон инженерных коммуникаций
- Границы полосы отвода железных дорог

84 Номер участка планируемого размещения объектов

ТЕРРИТОРИИ ЧАСТЕЙ УЧАСТКОВ,Т.Ч.:

Территории частей участкой с градостроительными ограничениями фактического использования:

- Технические коридоры инженерных коммуникаций
- Участки улично-дорожной сети
- Участки общего пользования, предлагаемые к обременению для проезда к прилегающим земельным участкам

ТЕРРИТОРИИ:

- Территории участков жилых объектов
- Территории земельных участков социальных объектов: школ, детских дошкольных учреждений
- Территории общего пользования в т.ч.: участки проездов, гаражей-стоянок, зеленых насаждений, коммунальных объектов и др.
- Территории участков прочих нежилых объектов
- Территории участков водного фонда

ПЛАН "МЕЖЕВАНИЕ ТЕРРИТОРИИ" М 1:2000

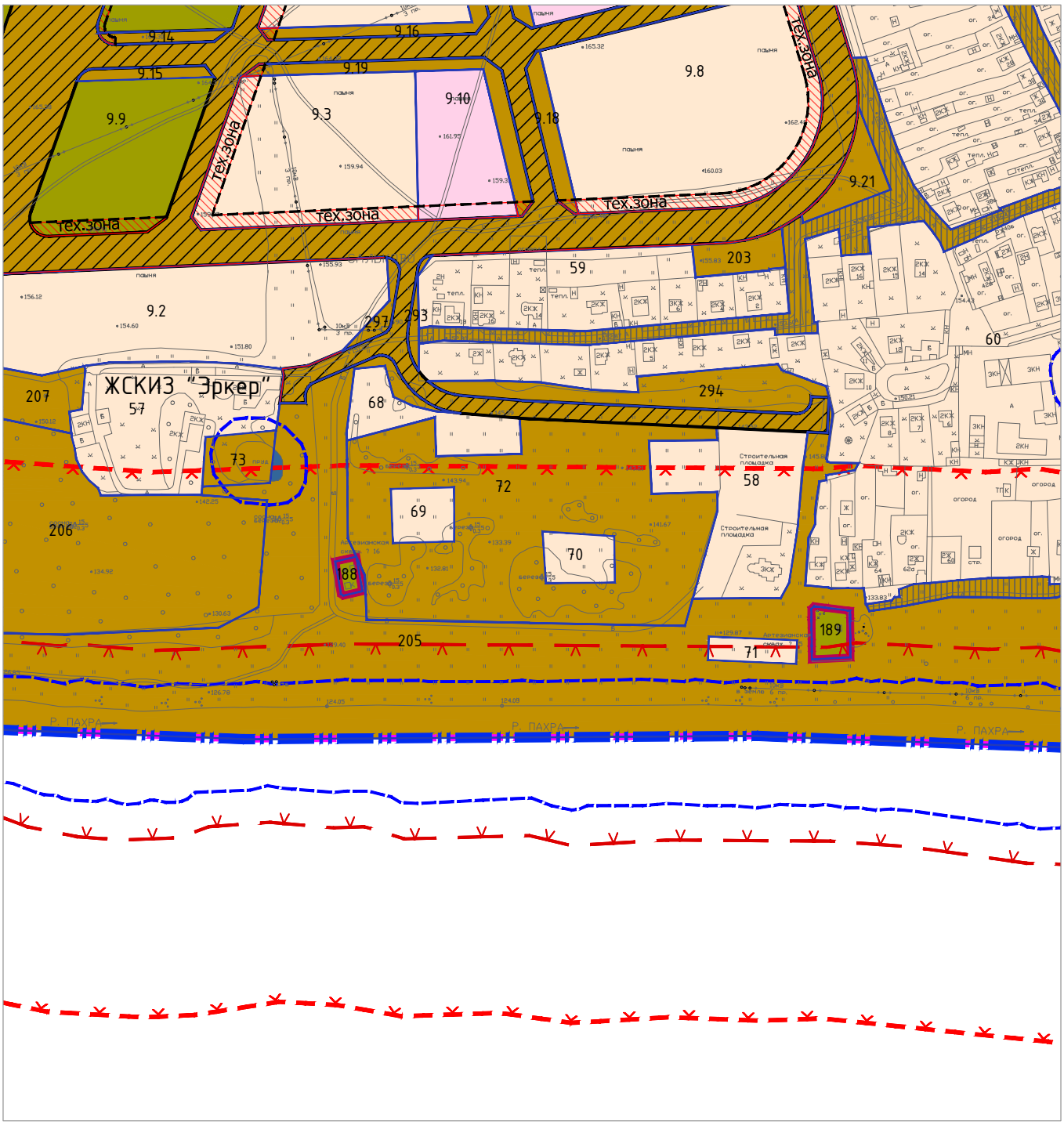

СХЕМА РАСПОЛОЖЕНИЯ ЛИСТОВ

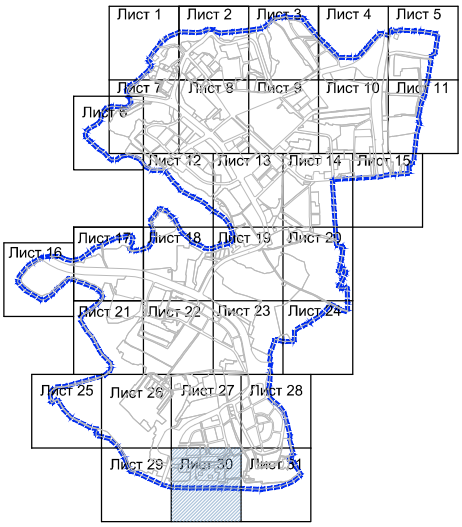

УСЛОВНЫЕ ОБОЗНАЧЕНИЯ

ГРАНИЦЫ:

- Разработки
- Поселений НАО г. Москвы
- Функциональных зон

ЛИНИИ ГРАДОСТРОИТЕЛЬНОГО РЕГУЛИРОВАНИЯ:

Действующие:

- Красные линии
- техническая зона — Границы технических (охранных) зон инженерных коммуникаций
- Границы водоохранных зон
- Границы прибрежных зон
- Границы береговой полосы
- Границы I пояса санитарной охраны источников питьевого водоснабжения

Предлагаемые к отмене

- Красные линии

Предлагаемые к установлению:

- Красные линии
- тех. зона — Границы технических (охранных) зон инженерных коммуникаций
- Границы полосы отвода железных дорог

84 Номер участка планируемого размещения объектов

ТЕРРИТОРИИ ЧАСТЕЙ УЧАСТКОВ,Т.Ч,:

Территории частей участкой с градостроительными ограничениями фактического использования:

- Технические коридоры инженерных коммуникаций
- Участки улично-дорожной сети
- Участки общего пользования, предлагаемые к обременению для проезда к прилегающим земельным участкам

ТЕРРИТОРИИ:

- Территории участков жилых объектов
- Территории земельных участков социальных объектов: школ, детских дошкольных учреждений
- Территории общего пользования в т.ч.: участки проездов, гаражей-стоянок, зеленых насаждений, коммунальных объектов и др.
- Территории участков прочих нежилых объектов
- Территории участков водного фонда

ПЛАН "МЕЖЕВАНИЕ ТЕРРИТОРИИ" М 1:2000

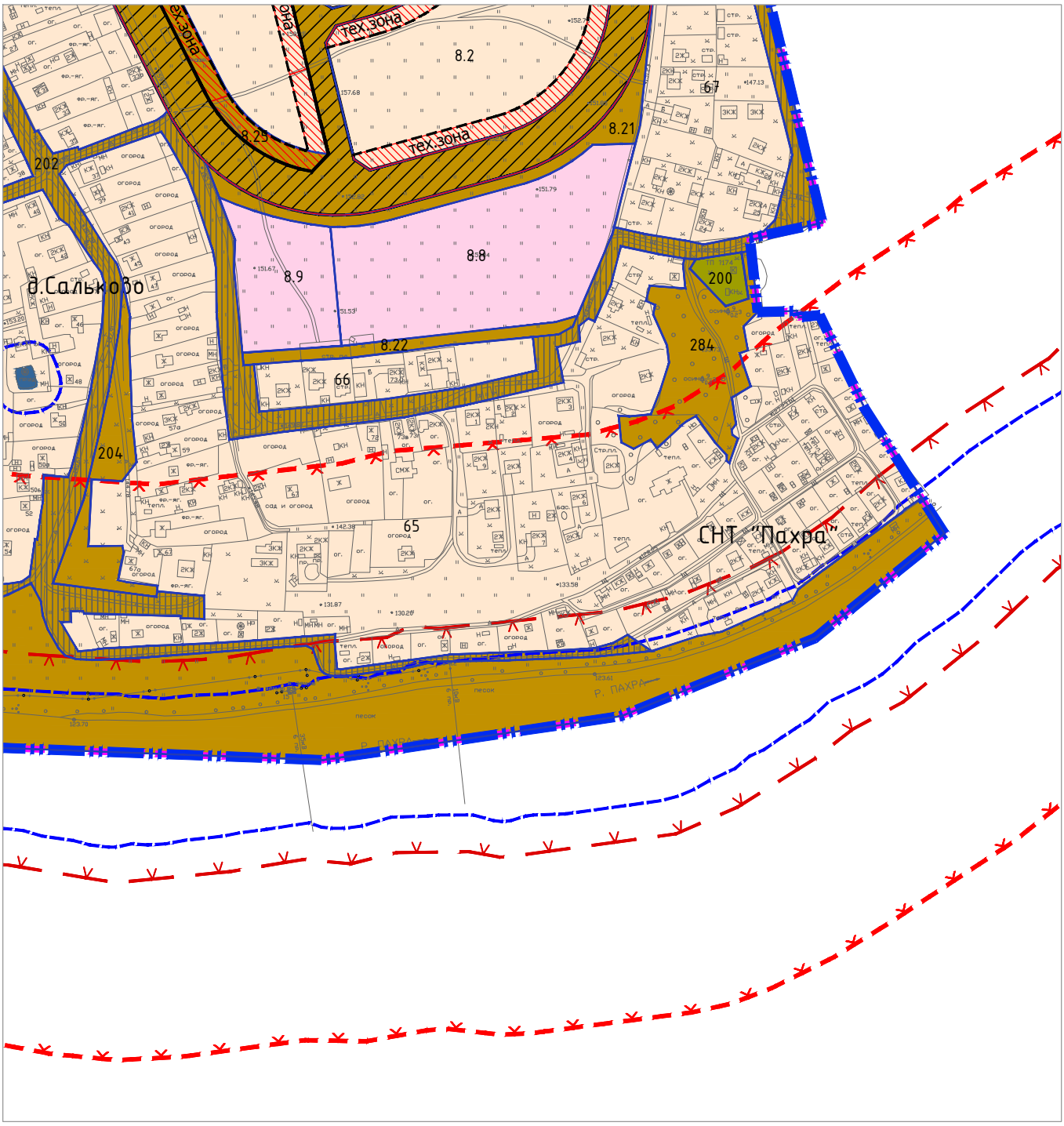

СХЕМА РАСПОЛОЖЕНИЯ ЛИСТОВ

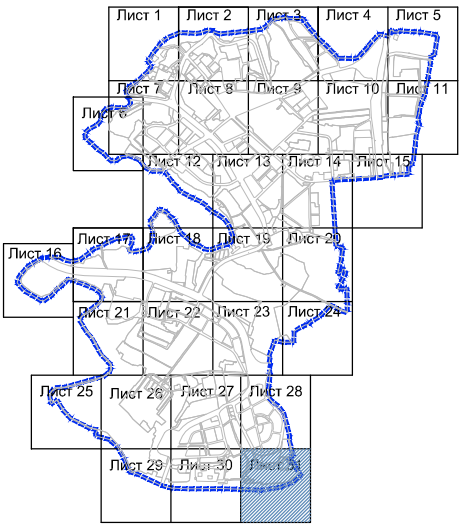

УСЛОВНЫЕ ОБОЗНАЧЕНИЯ

ГРАНИЦЫ:

- Разработки
- Поселений НАО г. Москвы
- Функциональных зон

ЛИНИИ ГРАДОСТРОИТЕЛЬНОГО РЕГУЛИРОВАНИЯ:

Действующие:

- Красные линии
- техническая зона — Границы технических (охранных) зон инженерных коммуникаций
- Границы водоохранных зон
- Границы прибрежных зон
- Границы береговой полосы
- Границы I пояса санитарной охраны источников питьевого водоснабжения

Предлагаемые к отмене

- Красные линии

Предлагаемые к установлению:

- Красные линии
- тех. зона — Границы технических (охранных) зон инженерных коммуникаций
- Границы полосы отвода железных дорог

84 Номер участка планируемого размещения объектов

ТЕРРИТОРИИ ЧАСТЕЙ УЧАСТКОВ,Т.Ч,:

Территории частей участкой с градостроительными ограничениями фактического использования:

- Технические коридоры инженерных коммуникаций
- Участки улично-дорожной сети
- Участки общего пользования, предлагаемые к обременению для проезда к прилегающим земельным участкам

ТЕРРИТОРИИ:

- Территории участков жилых объектов
- Территории земельных участков социальных объектов: школ, детских дошкольных учреждений
- Территории общего пользования в т.ч.: участки проездов, гаражей-стоянок, зеленых насаждений, коммунальных объектов и др.
- Территории участков прочих нежилых объектов
- Территории участков водного фонда